



DIPARTIMENTO REGIONALE DELL'ENERGIA
Servizio 6° - Distretto Minerario di Catania

Verbale di accertamento, di verifica e di delimitazione relativo all'istanza di permesso di ricerca di calcari bituminosi denominato "Cortolillo" nell'area situata in Contrada Tabuna del comune di Ragusa, redatto ai sensi dell'art.25 della L.R. 1/10/1956, n. 54

- Vista la L.R. 1/10/1956, n. 54, che disciplina la ricerca e la coltivazione delle sostanze minerali nell'ambito della Regione Siciliana;
- Vista l'istanza del 19/06/2019, assunta al protocollo del Servizio 6 Distretto Minerario di Catania, con la quale il Signor Guastella Rosario nato il 28/10/1967 a Ragusa, C.F.:GSTRSR67R28H163I, ed ivi residente in Via delle Bande Nere, 9 CAP 97100, nella qualità di Amministratore Unico della Società DESCAT s.r.l. C.F./ P.I. n. 01692580887, con sede legale in Ragusa, Contrada Piancatella, s.n. ha chiesto, ai sensi della L.R. 1/10/1956 n. 54, il permesso di ricerca per calcari bituminosi denominato "Cortolillo" nell'area situata in contrada "Tabuna" del Comune di Ragusa, per un periodo non superiore ad anni 1 (uno).
- Vista la relazione istruttoria, prot. n. 14480 del 16/04/2020, trasmessa, per competenza, dal Distretto Minerario di Catania al Servizio X del Dipartimento Regionale dell'Energia;
- Visti gli elaborati integrativi, assunti al protocollo del Dipartimento dell'Energia al n. 16810 del 12/05/2020, trasmessi dalla società Descat in sostituzione degli analoghi precedentemente trasmessi ove vengono ridefinite, rispettivamente, la delimitazione planimetrica dell'area oggetto di ricerca e la monografia dei vertici di tale area;
- Visto il Certificato di Pubblicazione del Comune di Ragusa, prot. N. 22414 del 01/07/2020;
- Visto la Restituzione atti muniti della relata di pubblicazione all'Albo Pretorio on-line del comune di Ragusa, prot. 22411 del 01/07/2020;
- Vista copia GURS Parte II e III n. 24 del 12/06/2020, prot. N. 22666 del 03/07/2020
- Vista la nota prot 27193 del 10/08/2020 del serv. X del Dipartimento dell'Energia con cui viene chiesto al Distretto Minerario di Catania di verificare la delimitazione dell'area di ricerca di che trattasi.

Tutto ciò premesso, il sottoscritto **Geom. Angelo Famoso** funzionario direttivo del Distretto Minerario di Catania, per incarico dell'Ingegnere Capo del Servizio 6° del Distretto

Minerario di Catania, si è recato il **giorno 14 agosto 2020** nel Comune di Ragusa allo scopo di effettuare il sopralluogo per la redazione del **verbale di accertamento, verifica e delimitazione**, in conformità a quanto prescritto della L.R. 1/10/1956 n. 54.



Al sopralluogo assistono i signori:

- Signor Guastella Rosario nato il 28/10/1967 a Ragusa, C.F.:GGSTRSR67R28H163I, ed ivi residente in Via delle Bande Nere, 9 CAP 97100, nella qualità di Amministratore Unico della Società DESCAT s.r.l.
- dott. geol. Alfio Grassi tecnico incaricato dalla Società DESCAT s.r.l.;

Alla presenza continua degli intervenuti si è preso atto che:

- l'area di ricerca è posta in località Tabuna, nel territorio comunale di Ragusa e ricade nella tavoletta a scala 1:25.000 dell'I.G.M. – foglio 276 I S.O. denominata "Modica". Ha un'estensione di ha. 07.93.00, e secondo quanto indicato nella planimetria catastale allegata a scala 1:5.000, ha la forma di un poligono irregolare a sette lati, delimitato con linea continua di colore rosso. La localizzazione dei vertici è stata condotta rilevando direttamente, dalla cartografia IGM a 1:25000, le *coordinate geografiche* ED50. Inoltre al fine di poter facilmente posizionare i punti anche mediante sistema GPS sono fornite anche le coordinate in WGS84. Di seguito vengono indicati in dettaglio le caratteristiche dei singoli vertici:

- **VERTICE 1 – Lat. 36,91484815- Long. 14,72902613.**

Costituito dal punto in comune posto tra la particella n. 146, la particella n. 412 del Foglio 101 del N.C.T. di Ragusa e il mappale aperto costituito dalla strada urbana Via Nino Martoglio. Il vertice si trova in prossimità della strada di accesso alle Miniere Tabuna.

- **VERTICE 2 – Lat. 36,91640695- Long. 14,73033001**

Costituito dal vertice nord della particella n. 465 del Foglio 101 del N.C.T. di Ragusa. Il vertice si trova in prossimità della confluenza tra la Via Nino Martoglio e la Via Serenella, in prossimità di un palo della luce.

- **VERTICE 3 – Lat. 36,916044- Long. 14,731183**

Costituito dal vertice nord est del fabbricato esistente nella particella n. 176 del Foglio 101 del N.C.T. di Ragusa a confine con la Via Serenella.

- **VERTICE 4 – Lat. 36,915852 - Long. 14,733296**

costituito dal punto finale dello slargo esistente in Via Serenella situato nella particella n. 96 a distanza di circa 25 m dal limite con la particella 33 del Foglio 101 del N.C.T. di Ragusa

- VERTICE 5 – Lat. 36,913400- Long. 14,732196

Costituito dal punto comune delle particelle n. 55 e 155 del Foglio 101 del N.C.T. di Ragusa, in corrispondenza del punto prossimo a quello di mezzo nel primo tornante che si incontra nella strada di accesso alle miniere Tabuna a partire dalla Via Nino Martoglio

- VERTICE 6 – Lat. 36,9134764- Long. 14,7307115

Costituito dal punto triplo comune alle particelle n. 97, 112 e 232 del Foglio 101 del N.C.T. di Ragusa, in corrispondenza del punto prossimo alla prima curva della strada di accesso alle miniere Tabuna che si diparte dalla Via Nino Martoglio.

- VERTICE 7 – Lat. 36,914176- Long. 14,729983

Costituito dal punto triplo comune alle particelle n. 121, 238 e 460 del Foglio 101 del N.C.T. di Ragusa, in corrispondenza del punto della strada di accesso alle miniere Tabuna che si diparte dalla Via Nino Martoglio in prossimità del vicino campetto di calcio.

I limiti dell'area di ricerca, riportati nell'elaborato denominato "monografia dei vertici" sono segnati con linee continue evidenziate in rosso nelle allegate planimetrie in scala 1:25.000, in scala 1:10.000 e in scala 1:5.000; queste fanno parte integrante del presente verbale, unitamente alle monografie di ciascun vertice, .

Nel corso del sopralluogo sono stati individuati i vertici sopra segnalati, verificate di massima le coordinate ed eseguito rilievo fotografico che viene allegato alla presente. E' stata altresì accertata la difformità della delimitazione dell'area di ricerca rappresentata nella planimetria della tavola 1 denominata "foto satellitare con ubicazione delle tracce delle sezioni delle indagini geoletriche" con le delimitazioni segnate nelle planimetrie riportate nell'elaborato denominato "Monografia dei vertici", ragione per cui l'Amministratore della Società ed il tecnico incaricato si sono impegnati a trasmettere in tempi celeri la rielaborazione della tavola 1 con la planimetria corretta.

Fatta salva l'acquisizione della tavola 1 denominata "foto satellitare con ubicazione delle tracce delle sezioni delle indagini geoletriche" rielaborata al fine di rendere conforme la rappresentazione planimetrica ivi rappresentata con le planimetrie presenti nell'elaborato denominato "Monografia dei vertici" il presente verbale di accertamento, verifica e delimitazione provvisoria, nel caso in cui venga accordato il permesso di ricerca, potrà essere considerato come verbale di delimitazione definitiva e, in tale ipotesi, anche le planimetrie allegate saranno considerate come piani di delimitazione definitivi .

Il presente verbale redatto in quattro esemplari, di cui tre in bollo ed una in carta

semplice, dopo essere stato letto viene confermato e sottoscritto dagli intervenuti, unitamente agli allegati sotto elencati che ne costituiscono parte integrante.

Allegati:

- monografia dei vertici
- rilievo fotografico


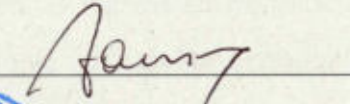
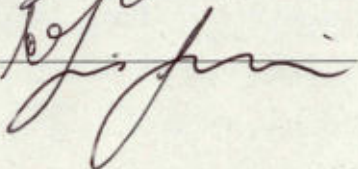
Oggi 14 agosto 2020 in Ragusa

Sig. Guastella Rosario

dott. geol. Alfio Grassi

Per il Distretto Minerario di Catania

Geom. Angelo Famoso

**Visto e ingegnere Capo del Servizio 6°
del Distretto Minerario di Catania
(Ing. Nuntato La Spina)**

