


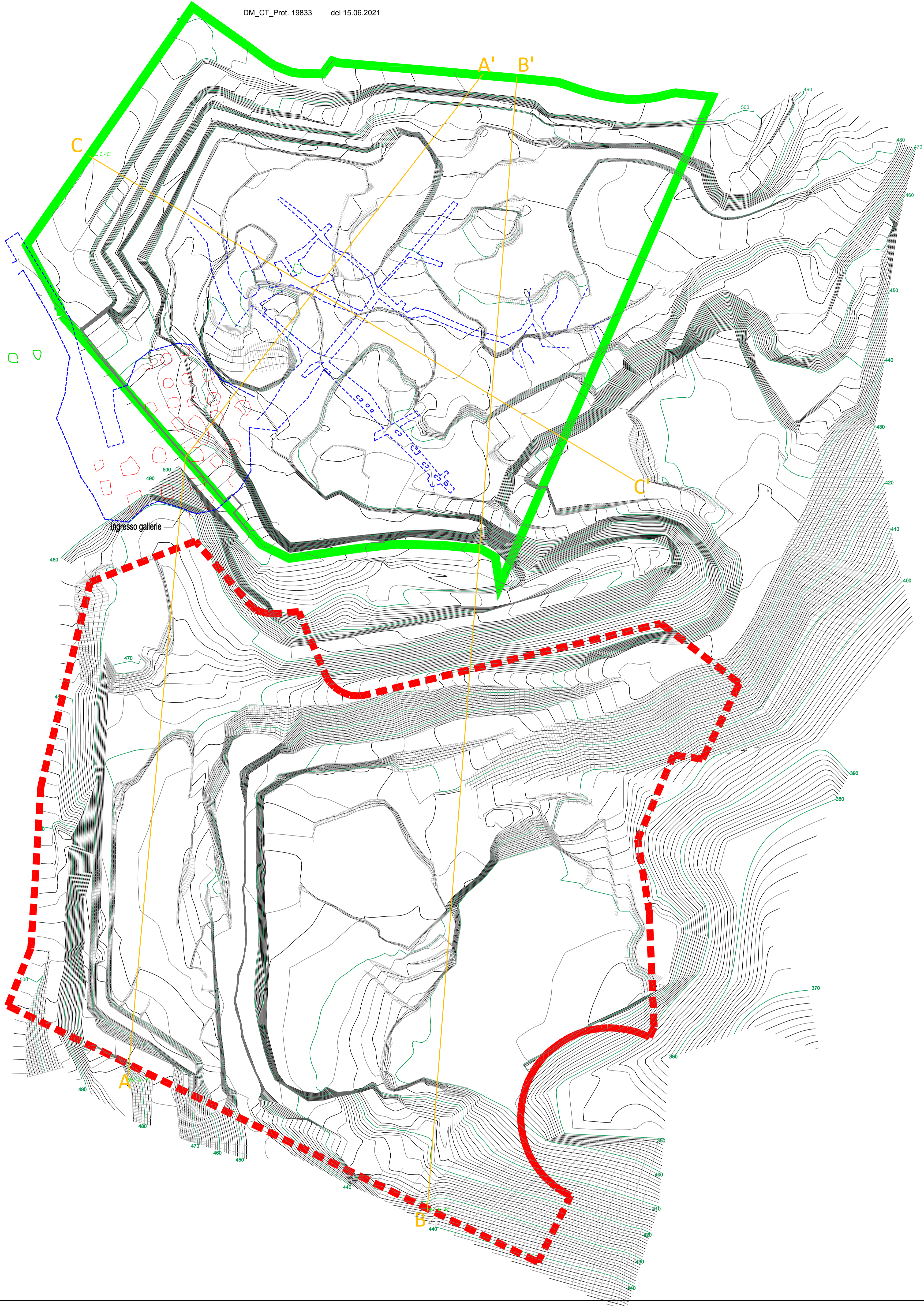
ISTANZA DI PERMESSO DI RICERCA PER CALCARI BITUMINOSI,
AI SENSI DELLA L.R. N. 2 DEL 01/10/1956, NELLEX MINIERA
"CORTOLILLO", UBICATA IN C.DA TABUNA, NEL COMUNE DI RAGUSA
PLANIMETRIA DELL'AREA DI CAVA "TABUNA" E DI PERMESSO DI RICERCA MINERARIO
"CORTOLILLO", CON TRACCIAMENTO DELLA RETE DI VUOTI DI MINIERA

ELABORATO	SCALA	FILE/REVISIONE	DATA
Planimetria dell'area di cava "Tabuna" e di permesso di ricerca minerario "Cortolillo", con tracciamento della rete di vuoti di miniera	1:1000	rev. 0	11/06/2021

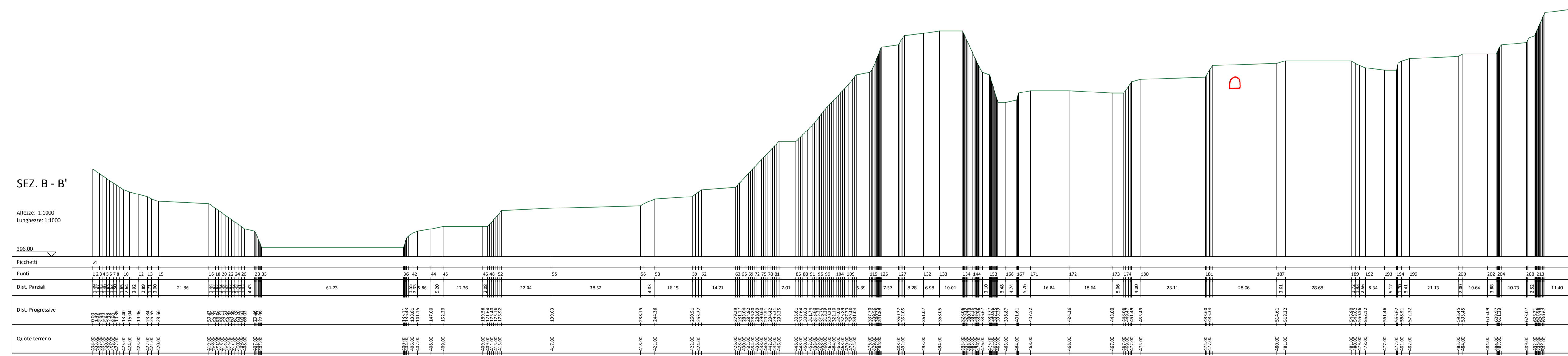
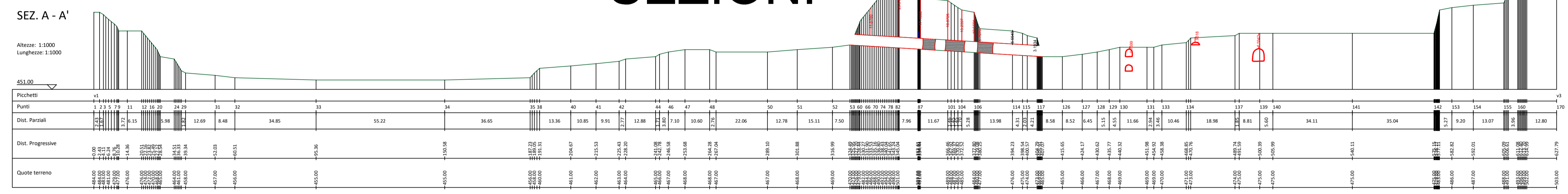


LEGENDA

- Curve principali (equidistanza 10 m)
- Curve secondarie (equidistanza 1 m)
- tracciato delle gallerie in sotterraneo in base ai risultati della tomografia Elettrica e dei rilievi topografici
- Pilastri di miniera
- traccia di sezione
- Limite di coltivazione della cava "Tabuna - Descat"
- Limite del permesso di ricerca minerario "Cortolillo"



SEZIONI



- vuoto di miniera
- pilastro di miniera
- spessore di ricoprimento di tetto in m.