Pozzo Bibbia

Cameretta di protezione del pozzo

Impianto di emungimento

Sezione Schematica

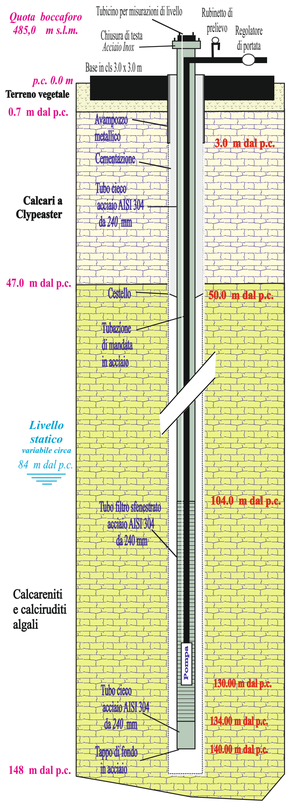

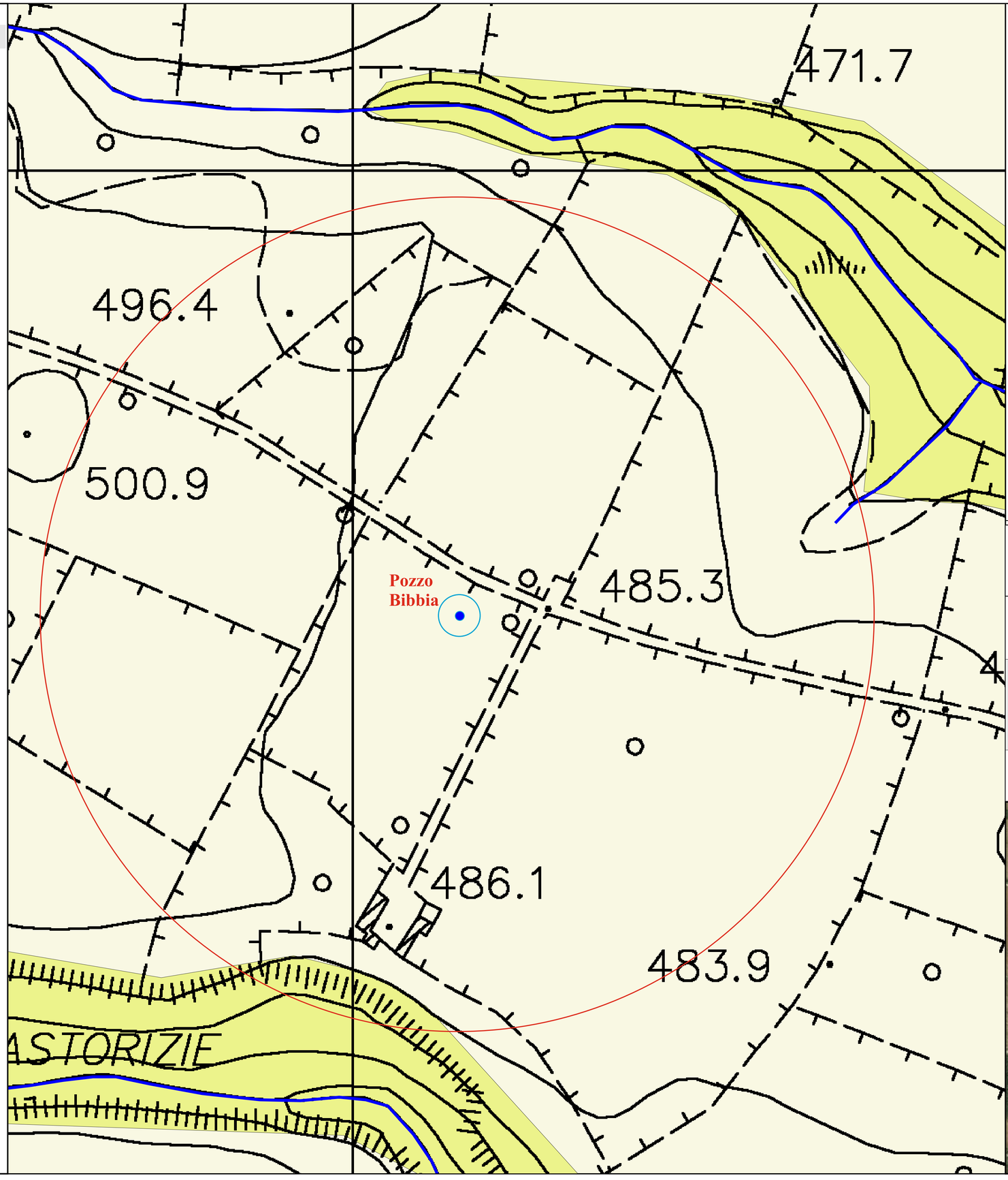

Comune di Palazzolo Acreide
Provincia di Siracusa

Concessione mineraria per acque minerali «Fonte Bibbia» nel territorio di Palazzolo Acreide (SR)

Relazione Tecnica

TAVOLA 1

Opere di captazione della risorsa mineraria
Scala 1:1000

Febbraio 2015

Il Tecnico -
Dott. Geol. Alberto Scuderi

L'Amministratore
Mandredonne s.r.l.

Legenda Carta Geologica

- *Calcari a Clypeaster "Formazione Carlentini" TORTONIANO*
- *Calcareniti e calciruditi algali Membro dei Calcari di Siracusa "Formazione Monti Climiti" BURDIGALLIANO-SERRAVALLIANO*
- *Pozzo Bibbia (Opera di captazione risorsa mineraria)*
- *Zona di tutela assoluta* — *10 m di raggio dal pozzo*
- *Zona di rispetto* — *200 m di raggio dal pozzo*
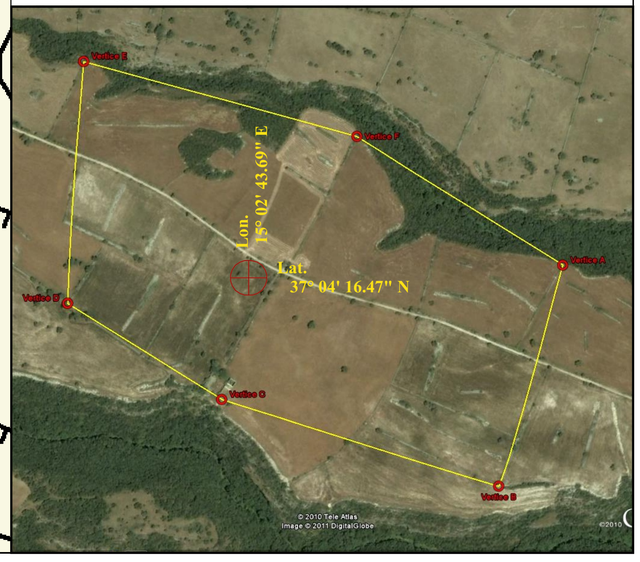
Area della Concessione e Localizzazzione Pozzo Bibbia