

**SERVIZI DI GESTIONE TECNICA DEL TERRITORIO
DI GIUSEPPE ANGELO**

VIA A. CASTIGLIONE N.61/A – MAZARA DEL VALLO – TEL./FAX 0923-900758
CELL.: 3478854348 – MAIL: INGGIUSEPPEANGELO@GMAIL.COM

Progetto per la coltivazione di un giacimento minerario da cava
(art.9, L.R. 9 dicembre 1980, n.127)

CAVA DI CALCARENITE

in c/da S.Nicola Sottano del Comune di Mazara del Vallo

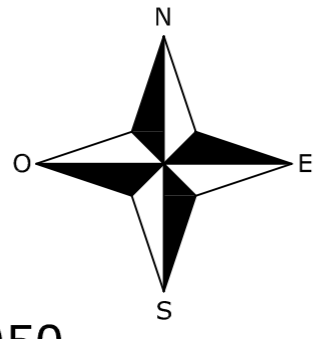
CONTIENE:

TAV.1
SITUAZIONE DEI LUOGHI scala 1:2000

MAZARA DEL VALLO

IL TECNICO

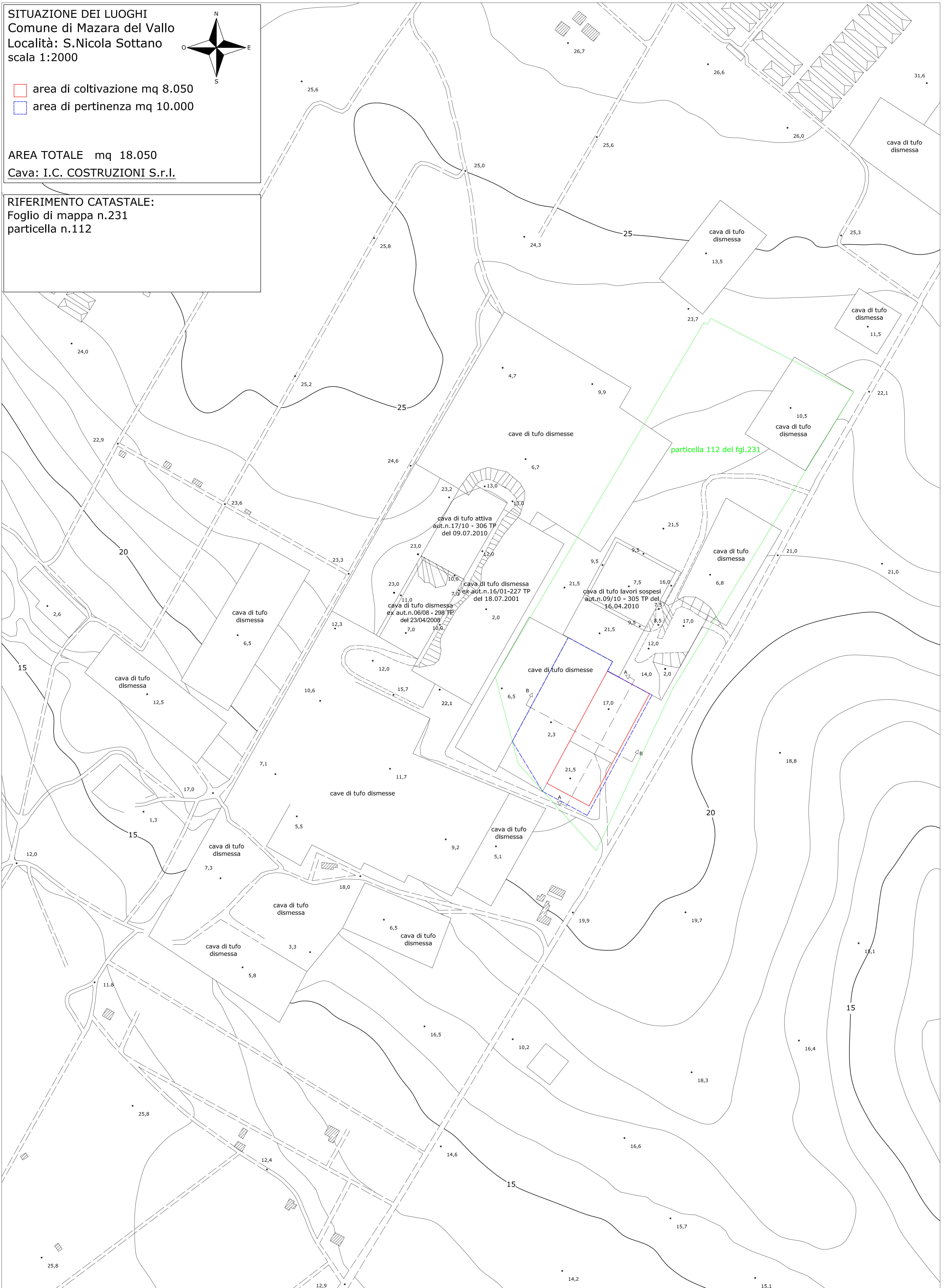
SITUAZIONE DEI LUOGHI
Comune di Mazara del Vallo
Località: S.Nicola Sottano
scala 1:2000



- area di coltivazione mq 8.050
- area di pertinenza mq 10.000

AREA TOTALE mq 18.050
Cava: I.C. COSTRUZIONI S.r.l.

RIFERIMENTO CATASTALE:
Foglio di mappa n.231
particella n.112



**SERVIZI DI GESTIONE TECNICA DEL TERRITORIO
DI GIUSEPPE ANGELO**

VIA A. CASTIGLIONE N.61/A – MAZARA DEL VALLO – TEL./FAX 0923-900758
CELL.: 3478854348 – MAIL: INGGIUSEPPEANGELO@GMAIL.COM

Progetto per la coltivazione di un giacimento minerario da cava
(art.9, L.R. 9 dicembre 1980, n.127)

CAVA DI CALCARENITE

in c/da S.Nicola Sottano del Comune di Mazara del Vallo

CONTIENE:

TAV.2
SITUAZIONE INIZIALE scala 1:1000

MAZARA DEL VALLO

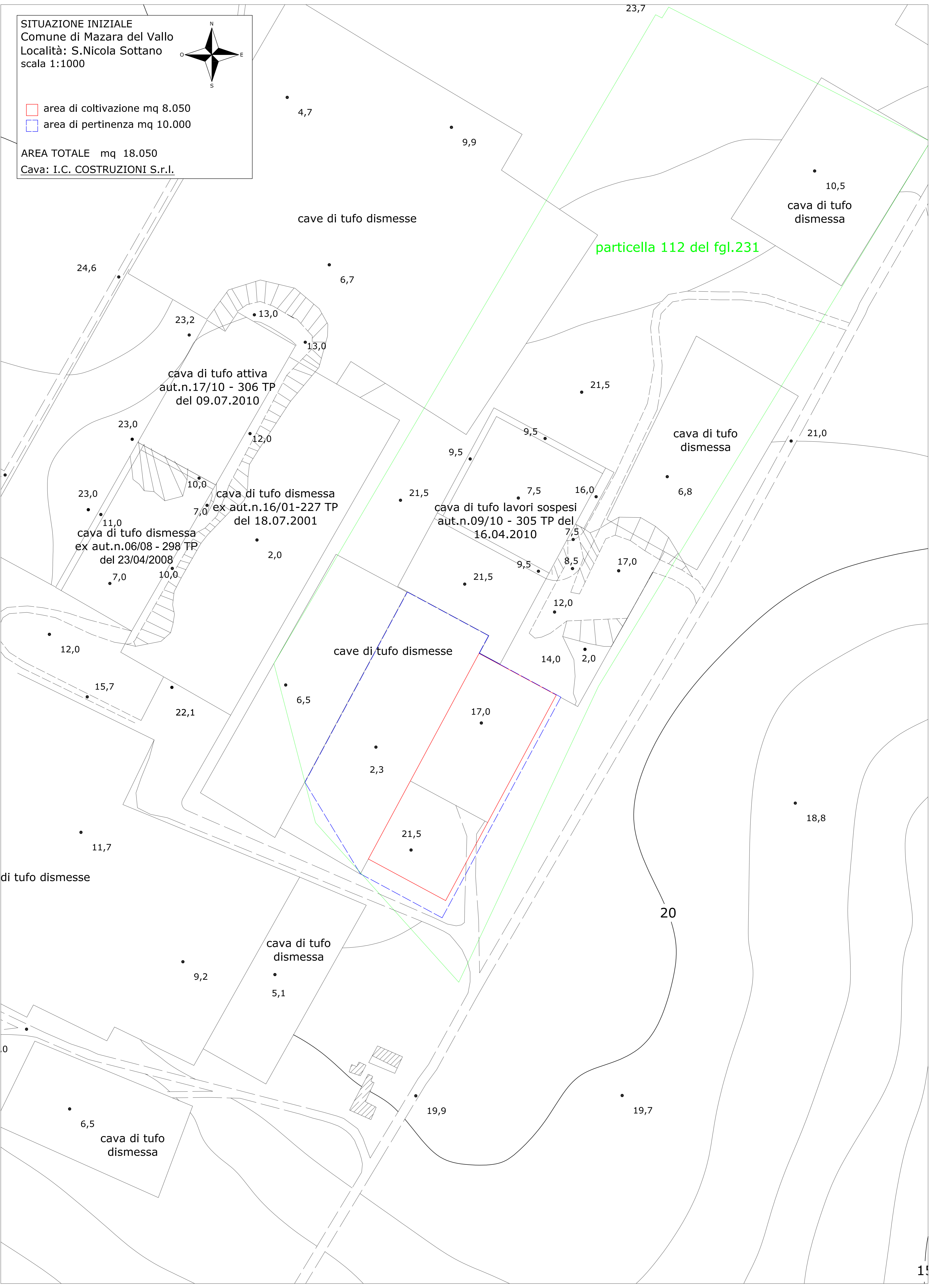
IL TECNICO

SITUAZIONE INIZIALE
 Comune di Mazara del Vallo
 Località: S.Nicola Sottano
 scala 1:1000



□ area di coltivazione mq 8.050
□ area di pertinenza mq 10.000

AREA TOTALE mq 18.050
 Cava: I.C. COSTRUZIONI S.r.l.



**SERVIZI DI GESTIONE TECNICA DEL TERRITORIO
DI GIUSEPPE ANGELO**

VIA A. CASTIGLIONE N.61/A – MAZARA DEL VALLO – TEL./FAX 0923-900758
CELL.: 3478854348 – MAIL: INGGIUSEPPEANGELO@GMAIL.COM

Progetto per la coltivazione di un giacimento minerario da cava
(art.9, L.R. 9 dicembre 1980, n.127)

CAVA DI CALCARENITE

in c/da S.Nicola Sottano del Comune di Mazara del Vallo

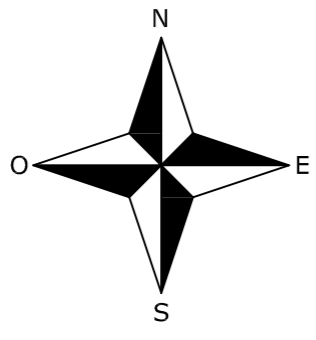
CONTIENE:

TAV.3
SITUAZIONE INTERMEDIA I scala 1:1000

MAZARA DEL VALLO

IL TECNICO

SITUAZIONE INTERMEDIA I
Comune di Mazara del Vallo
Località: S.Nicola Sottano
scala 1:1000



- area di coltivazione mq 8.050
- area di pertinenza mq 10.000

AREA TOTALE mq 18.050

Cava: I.C. COSTRUZIONI S.r.l.

23,7

4,7

9,9

10,5
cava di tufo
dismessa

cave di tufo dismesse

particella 112 del fgl.231

24,6

6,7

cava di tufo attiva
aut.n.17/10 - 306 TP
del 09.07.2010

23,2

13,0

13,0

23,0

12,0

cava di tufo dismessa
ex aut.n.16/01-227 TP
del 18.07.2001

10,0

7,0

23,0

11,0

cava di tufo dismessa
ex aut.n.06/08 - 298 TP
del 23/04/2008

7,0

10,0

cava di tufo lavori sospesi
aut.n.09/10 - 305 TP del
16.04.2010

9,5

7,5

21,5

9,5

16,0

cava di tufo
dismessa

21,0

6,8

21,5

9,5

7,5

16,0

21,5

9,5

8,5

17,0

cave di tufo dismesse

9,50

14,0

2,0

12,0

15,7

22,1

6,5

11,0

9,50

14,0

18,0

21,5

18,8

di tufo dismesse

20

cava di tufo
dismessa

9,2

5,1

0

6,5

cava di tufo
dismessa

19,9

19,7

**SERVIZI DI GESTIONE TECNICA DEL TERRITORIO
DI GIUSEPPE ANGELO**

VIA A. CASTIGLIONE N.61/A – MAZARA DEL VALLO – TEL./FAX 0923-900758
CELL.: 3478854348 – MAIL: INGGIUSEPPEANGELO@GMAIL.COM

Progetto per la coltivazione di un giacimento minerario da cava
(art.9, L.R. 9 dicembre 1980, n.127)

CAVA DI CALCARENITE

in c/da S.Nicola Sottano del Comune di Mazara del Vallo

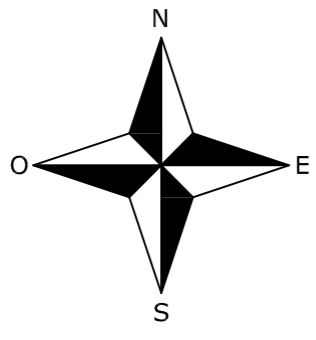
CONTIENE:

TAV.4
SITUAZIONE INTERMEDIA II scala 1:1000

MAZARA DEL VALLO

IL TECNICO

SITUAZIONE INTERMEDIA II
Comune di Mazara del Vallo
Località: S.Nicola Sottano
scala 1:1000



- area di coltivazione mq 8.050
- area di pertinenza mq 10.000

AREA TOTALE mq 18.050

Cava: I.C. COSTRUZIONI S.r.l.

23,7

4,7

9,9

10,5
cava di tufo
dismessa

cave di tufo dismesse

particella 112 del fgl.231

24,6

6,7

23,2

13,0

13,0

cava di tufo attiva
aut.n.17/10 - 306 TP
del 09.07.2010

21,5

23,0

12,0

9,5

cava di tufo
dismessa

21,0

23,0

cava di tufo dismessa
ex aut.n.16/01-227 TP
del 18.07.2001

cava di tufo lavori sospesi
aut.n.09/10 - 305 TP del
16.04.2010

7,5

16,0

6,8

11,0

cava di tufo dismessa
ex aut.n.06/08 - 298 TP
del 23/04/2008

7,0

2,0

21,5

9,5

17,0

7,0

10,0

21,5

9,5

8,5

12,0

14,0

2,0

12,0

cave di tufo dismesse

7,50

15,7

6,5

10,0

7,50

22,1

12,0

15,0

9,5

18,8

11,7

18,0

15,0

20

di tufo dismesse

cava di tufo
dismessa

9,2

5,1

0

6,5

cava di tufo
dismessa

19,9

19,7

**SERVIZI DI GESTIONE TECNICA DEL TERRITORIO
DI GIUSEPPE ANGELO**

VIA A. CASTIGLIONE N.61/A – MAZARA DEL VALLO – TEL./FAX 0923-900758
CELL.: 3478854348 – MAIL: INGGIUSEPPEANGELO@GMAIL.COM

Progetto per la coltivazione di un giacimento minerario da cava
(art.9, L.R. 9 dicembre 1980, n.127)

CAVA DI CALCARENITE

in c/da S.Nicola Sottano del Comune di Mazara del Vallo

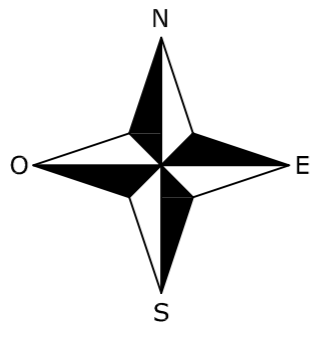
CONTIENE:

TAV.5
SITUAZIONE FINALE scala 1:1000

MAZARA DEL VALLO

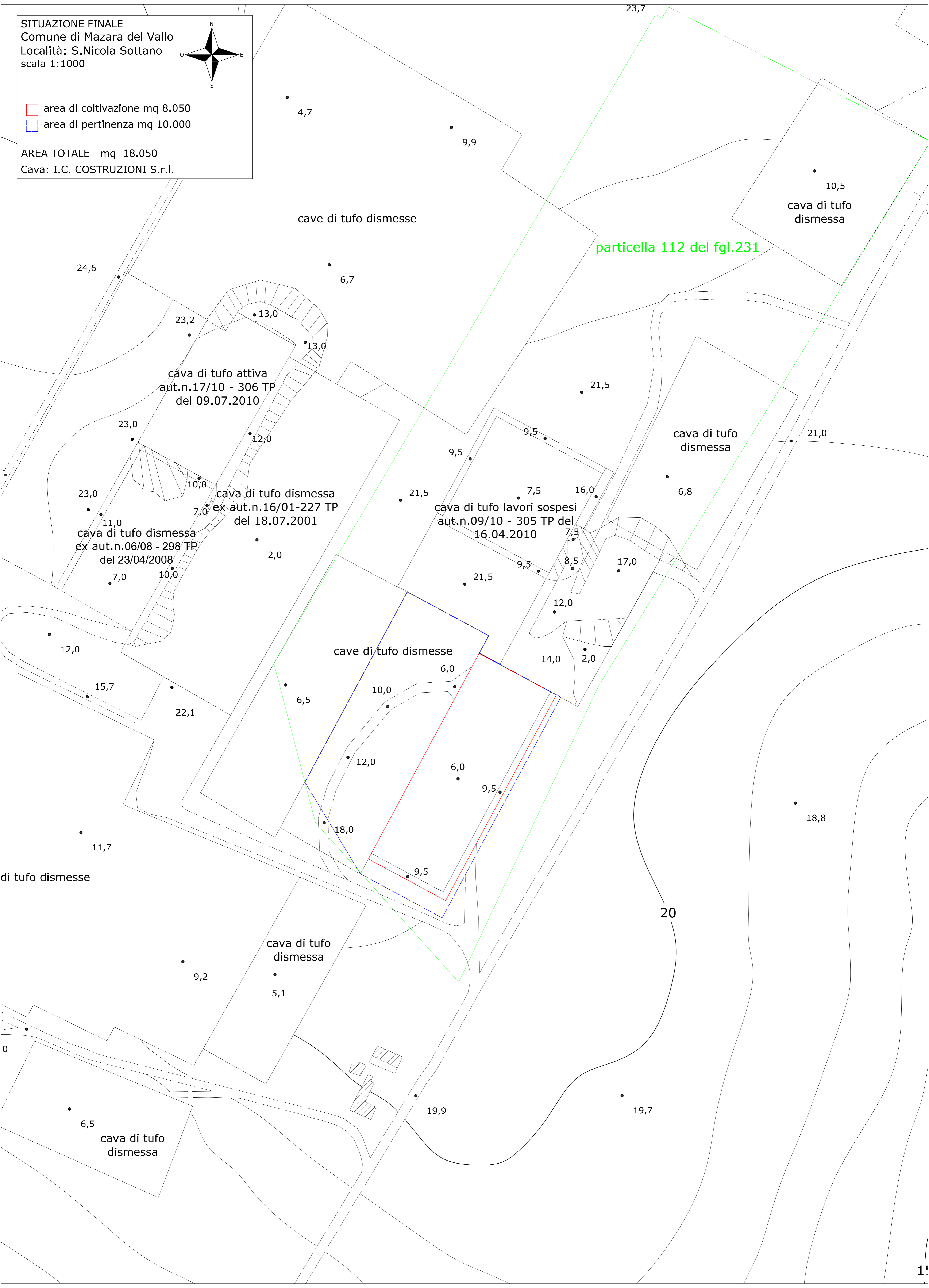
IL TECNICO

SITUAZIONE FINALE
 Comune di Mazara del Vallo
 Località: S.Nicola Sottano
 scala 1:1000



- area di coltivazione mq 8.050
- area di pertinenza mq 10.000

AREA TOTALE mq 18.050
 Cava: I.C. COSTRUZIONI S.r.l.



particella 112 del fgl.231

cava di tufo attiva
 aut.n.17/10 - 306 TP
 del 09.07.2010

cava di tufo dismessa
 ex aut.n.16/01-227 TP
 del 18.07.2001

cava di tufo lavori sospesi
 aut.n.09/10 - 305 TP del
 16.04.2010

cave di tufo dismesse

cava di tufo
 dismessa

cava di tufo
 dismessa

**SERVIZI DI GESTIONE TECNICA DEL TERRITORIO
DI GIUSEPPE ANGELO**

VIA A. CASTIGLIONE N.61/A – MAZARA DEL VALLO – TEL./FAX 0923-900758
CELL.: 3478854348 – MAIL: INGGIUSEPPEANGELO@GMAIL.COM

Progetto per la coltivazione di un giacimento minerario da cava
(art.9, L.R. 9 dicembre 1980, n.127)

CAVA DI CALCARENITE
in c/da S.Nicola Sottano del Comune di Mazara del Vallo

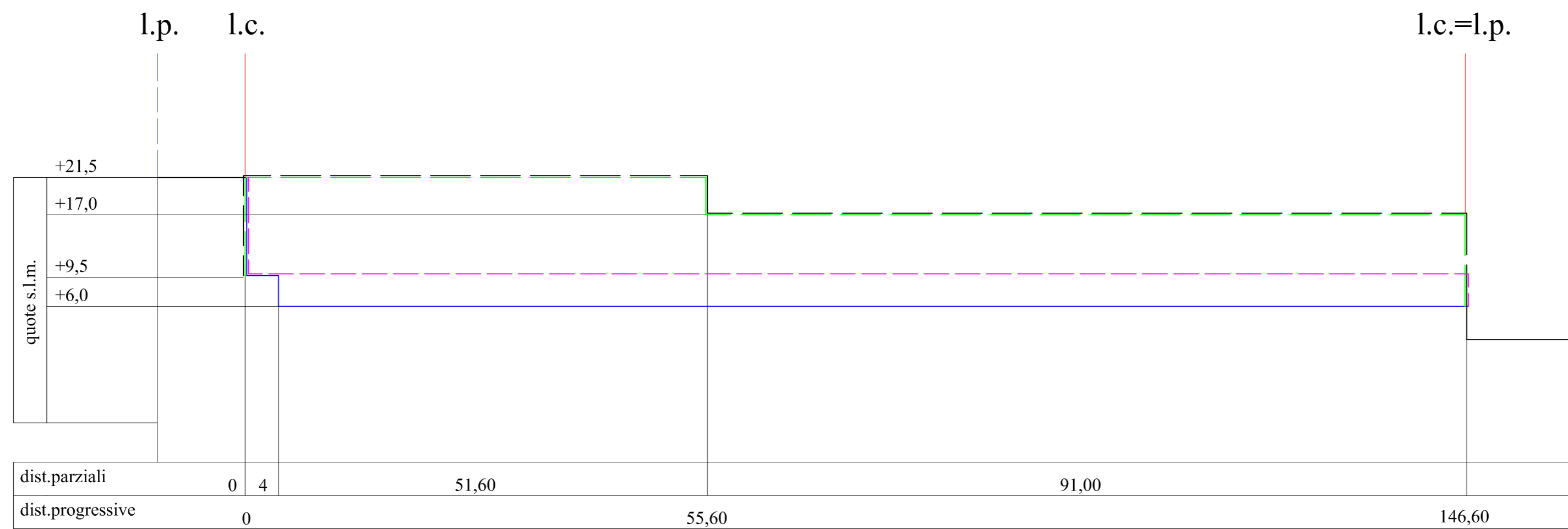
CONTIENE:

TAV.6
SEZIONE A-A scala 1:500

MAZARA DEL VALLO

IL TECNICO

Sezione A-A scala 1:500



CAVA: "I.C. COSTRUZIONI S.r.l."

legenda:

l.c. = limite di coltivazione

l.p. = limite di pertinenza

situazione del sito ----

situazione iniziale -----

situazione intermedia - - - - -

situazione finale _____

**SERVIZI DI GESTIONE TECNICA DEL TERRITORIO
DI GIUSEPPE ANGELO**

VIA A. CASTIGLIONE N.61/A – MAZARA DEL VALLO – TEL./FAX 0923-900758
CELL.: 3478854348 – MAIL: INGGIUSEPPEANGELO@GMAIL.COM

Progetto per la coltivazione di un giacimento minerario da cava
(art.9, L.R. 9 dicembre 1980, n.127)

CAVA DI CALCARENITE

in c/da S.Nicola Sottano del Comune di Mazara del Vallo

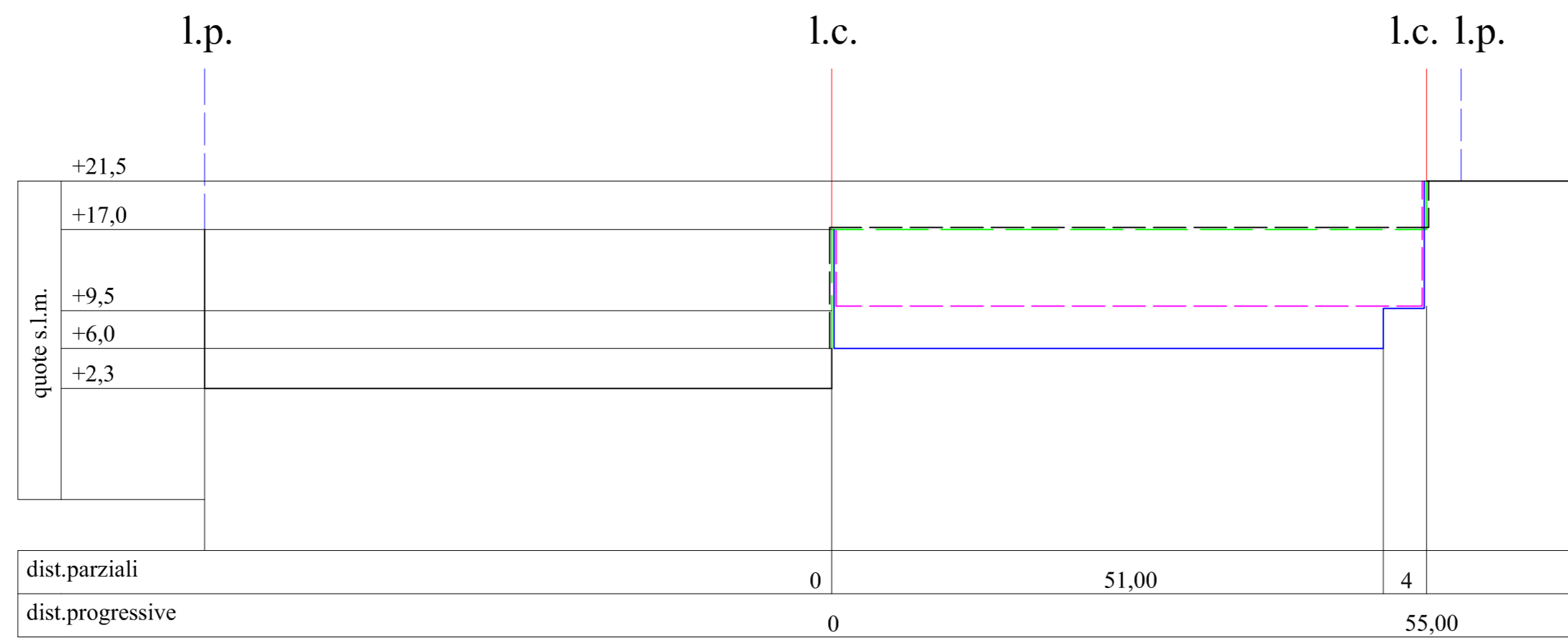
CONTIENE:

TAV.7
SEZIONE B-B scala 1:500

MAZARA DEL VALLO

IL TECNICO

Sezione B-B scala 1:500



CAVA: "I.C. COSTRUZIONI S.R.L."

legenda:

l.c. = limite di coltivazione

l.p. = limite di pertinenza

situazione del sito

situazione iniziale

situazione intermedia

situazione finale

**SERVIZI DI GESTIONE TECNICA DEL TERRITORIO
DI GIUSEPPE ANGELO**

VIA A. CASTIGLIONE N.61/A – MAZARA DEL VALLO – TEL./FAX 0923-900758
CELL.: 3478854348 – MAIL: INGGIUSEPPEANGELO@GMAIL.COM

Progetto per la coltivazione di un giacimento minerario da cava
(art.9, L.R. 9 dicembre 1980, n.127)

CAVA DI CALCARENITE

in c/da S.Nicola Sottano del Comune di Mazara del Vallo

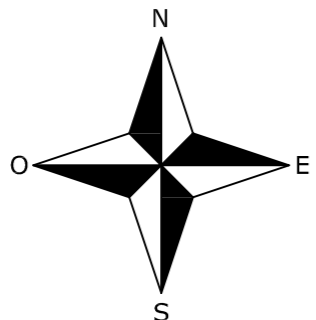
CONTIENE:

TAV.8
RECUPERO AMBIENTALE scala 1:1000

MAZARA DEL VALLO

IL TECNICO

RECUPERO AMBIENTALE
Comune di Mazara del Vallo
Località: S.Nicola Sottano
scala 1:1000



- area di coltivazione mq 8.050
- area di pertinenza mq 10.000
- area recuperata con vegetazione pioniera

AREA TOTALE mq 18.050
Cava: I.C. COSTRUZIONI S.r.l.

