



Regione Siciliana

Assessorato dell'Energia e dei Servizi di Pubblica Utilità

DIPARTIMENTO DELL'ACQUA E DEI RIFIUTI

Piano di Gestione del Distretto Idrografico della Sicilia

(di cui all'art. 117 del Decreto Legislativo 3 aprile 2006, n° 152)

Allegato 3 – Il Registro delle Aree Protette

Giugno 2016

PIANO DI GESTIONE DEL DISTRETTO IDROGRAFICO DELLA SICILIA

2° Ciclo di pianificazione (2015-2021)



Il Piano è stato redatto con la collaborazione di:

DIPARTIMENTO ACQUE E RIFIUTI

Servizio 10 - Pianificazione e Regolamentazione Uso delle Acque

Servizio 2 - Osservatorio delle Acque

Servizio 1 - Gestione e Attuazione del Servizio Idrico Integrato









ARPA SICILIA






Coordinamento e supporto tecnico SOGESID S.P.A.

SOMMARIO

Acque Marino-Costiere	Da Pag. 1 a Pag. 45
Invasi e Laghi	Da Pag. 45 a Pag. 51
Fiumi	Da Pag. 52 a Pag. 100
Acque di Transizione	Da Pag. 100 a Pag. 105
Corpi Idrici Sotterranei	Da Pag. 106 a Pag. 137

LEGENDA

Corpi Idrici Superficiali	
Stato Ecologico	Stato Chimico
Elevato 	Buono 
Buono 	Cattivo 
Sufficiente 	ND 
Scarso 	
Cattivo 	
ND 	

Corpi Idrici Sotterranei	
Stato Quantitativo	Stato Chimico
Buono 	Buono 
Non Buono 	Scarso 
	ND 

Registro delle Aree Protette dei Corpi Idrici Superficiali

Codice Corpo Idrico	Nome Corpo Idrico	Categoria	Stato Ecologico	Stato Chimico
IT19CW00119	33	Acque Marino-Costiere	Informazione non disponibile	Informazione non disponibile

Tipo di area protetta	Codice Area Protetta
-----------------------	----------------------

Bathing	IT019083048010
	IT019083048011
	IT019083048012
	IT019083048013
	IT019083048014
	IT019083048015
	IT019083048016
	IT019083048017
	IT019083048023
	IT019083048024
	IT019083048025

Birds	ITA030042
-------	-----------

Codice Corpo Idrico	Nome Corpo Idrico	Categoria	Stato Ecologico	Stato Chimico
IT19CW00121	32	Acque Marino-Costiere	Informazione non disponibile	Informazione non disponibile

Tipo di area protetta	Codice Area Protetta
-----------------------	----------------------

Bathing	IT019083048017
	IT019083048018
	IT019083048019
	IT019083048020
	IT019083076003
	IT019083092001
	IT019083105001
	IT019083105002
	IT019083105003

Birds	ITA030042
-------	-----------

Registro delle Aree Protette dei Corpi Idrici Superficiali

Codice Corpo Idrico	Nome Corpo Idrico	Categoria	Stato Ecologico	Stato Chimico
IT19CW00618	31	Acque Marino-Costiere	Informazione non disponibile	Informazione non disponibile

Tipo di area protetta	Codice Area Protetta
-----------------------	----------------------

Bathing	IT019083049002
	IT019083049003
	IT019083049004
	IT019083049005
	IT019083054001
	IT019083064001
	IT019083064002
	IT019083064003
	IT019083064004
	IT019083064005
	IT019083076001
	IT019083076002
	IT019083076004
	IT019083077001
	IT019083080001
	IT019083096001
	IT019083096002
	IT019083096003
	IT019083096004
	IT019083098001
	IT019083098002
	IT019083098003
	IT019083104001
	IT019083104002
	IT019083104003

Nitrates	IT19VN08
----------	----------

Registro delle Aree Protette dei Corpi Idrici Superficiali

Codice Corpo Idrico	Nome Corpo Idrico	Categoria	Stato Ecologico	Stato Chimico
IT19CW00625	29	Acque Marino-Costiere	Informazione non disponibile	Informazione non disponibile

Tipo di area protetta	Codice Area Protetta
Bathing	IA0300005083005114 IA0300005083005115 IT019083005001 IT019083005002 IT019083005003 IT019083049009 IT019083049010 IT019083049011 IT019083049012 IT019083049013
Habitat	ITA030032
Nitrates	IT19VN08

Codice Corpo Idrico	Nome Corpo Idrico	Categoria	Stato Ecologico	Stato Chimico
IT19CW00626	30	Acque Marino-Costiere	Informazione non disponibile	Informazione non disponibile

Tipo di area protetta	Codice Area Protetta
Bathing	IT019083049005 IT019083049006 IT019083049007 IT019083049008 IT019083049009 IT019083049014 IT019083049015 IT019083049016
Habitat	ITA030032

Registro delle Aree Protette dei Corpi Idrici Superficiali

Codice Corpo Idrico	Nome Corpo Idrico	Categoria	Stato Ecologico	Stato Chimico
IT19CW01124	28	Acque Marino-Costiere	Informazione non disponibile	Informazione non disponibile

Tipo di area protetta	Codice Area Protetta
-----------------------	----------------------

Bathing	IA0300028083028307
	IA0300032083032001
	IT019083019001
	IT019083019002
	IT019083019003
	IT019083028001
	IT019083028002
	IT019083028003
	IT019083063001
	IT019083063002
	IT019083066001
	IT019083066005
	IT019083106001
	IT019083106002
	IT019083106003
	IT019083106004
	IT019083106005
Habitat	ITA030012
Nitrates	IT19VN08

Codice Corpo Idrico	Nome Corpo Idrico	Categoria	Stato Ecologico	Stato Chimico
IT19CW01316	25	Acque Marino-Costiere	Informazione non disponibile	Informazione non disponibile

Tipo di area protetta	Codice Area Protetta
-----------------------	----------------------

Bathing	IT019083007001
	IT019083007002
	IT019083033004
	IT019083068001
	IT019083068002
	IT019083068003

Registro delle Aree Protette dei Corpi Idrici Superficiali

Codice Corpo Idrico	Nome Corpo Idrico	Categoria	Stato Ecologico	Stato Chimico
IT19CW01317	27	Acque Marino-Costiere	Informazione non disponibile	Informazione non disponibile

Tipo di area protetta	Codice Area Protetta
Bathing	IA0300066083066313 IA0300066083066314 IT019083033001 IT019083033002 IT019083066002 IT019083066003 IT019083066004 IT019083066005 IT019083066006 IT019083066007
Habitat	ITA030012
Nitrates	IT19VN09

Codice Corpo Idrico	Nome Corpo Idrico	Categoria	Stato Ecologico	Stato Chimico
IT19CW01392	26	Acque Marino-Costiere	Informazione non disponibile	Informazione non disponibile

Tipo di area protetta	Codice Area Protetta
Bathing	IT019083033002 IT019083033003 IT019083033005
Habitat	ITA030033

Registro delle Aree Protette dei Corpi Idrici Superficiali

Codice Corpo Idrico	Nome Corpo Idrico	Categoria	Stato Ecologico	Stato Chimico
IT19CW01515	24	Acque Marino-Costiere	Informazione non disponibile	Informazione non disponibile

Tipo di area protetta **Codice Area Protetta**

Bathing

IT019083009001

IT019083009002

IT019083009003

IT019083060001

Codice Corpo Idrico	Nome Corpo Idrico	Categoria	Stato Ecologico	Stato Chimico
IT19CW01614	23	Acque Marino-Costiere	Informazione non disponibile	Informazione non disponibile

Tipo di area protetta **Codice Area Protetta**

Bathing

IT019083009003

IT019083009004

IT019083009005

IT019083009006

IT019083084001

IT019083084002

IT019083084003

IT019083084004

IT019083084005

IT019083107001

IT019083107002

IT019083108001

IT019083108002

IT019083108003

IT019083108004

IT019083108005

IT019083108006

IT019083108007

IT019083108008

Nitrates

IT19VN11

Registro delle Aree Protette dei Corpi Idrici Superficiali

Codice Corpo Idrico	Nome Corpo Idrico	Categoria	Stato Ecologico	Stato Chimico
IT19CW02213	22	Acque Marino-Costiere	Informazione non disponibile	Informazione non disponibile

Tipo di area protetta	Codice Area Protetta
Bathing	

IT019083011001
 IT019083011002
 IT019083011003
 IT019083011004
 IT019083011005
 IT019083011006
 IT019083011007
 IT019083011008
 IT019083011009
 IT019083059002
 IT019083059003
 IT019083059004
 IT019083059005
 IT019083070001
 IT019083091001
 IT019083091002
 IT019083091003
 IT019083091004
 IT019083091005
 IT019083101001
 IT019083101002
 IT019083107003
 IT019083107004

Registro delle Aree Protette dei Corpi Idrici Superficiali

Codice Corpo Idrico	Nome Corpo Idrico	Categoria	Stato Ecologico	Stato Chimico
IT19CW02711	21	Acque Marino-Costiere	Informazione non disponibile	Informazione non disponibile

Tipo di area protetta	Codice Area Protetta
-----------------------	----------------------

Bathing	IA0300103083103090
	IT019082027002
	IT019082027003
	IT019082027004
	IT019082027005
	IT019082027006
	IT019082027008
	IT019082027009
	IT019082027010
	IT019082059001
	IT019082059002
	IT019082059003
	IT019082059004
	IT019082059005
	IT019083101003
	IT019083101004
	IT019083101005
Habitat	ITA020018
	ITA020051

Registro delle Aree Protette dei Corpi Idrici Superficiali

Codice Corpo Idrico	Nome Corpo Idrico	Categoria	Stato Ecologico	Stato Chimico
IT19CW02834	20	Acque Marino-Costiere	Informazione non disponibile	Informazione non disponibile

Tipo di area protetta	Codice Area Protetta
-----------------------	----------------------

Bathing	IT019082017001
	IT019082017002
	IT019082017003
	IT019082017004
	IT019082017005
	IT019082017006
	IT019082027001
	IT019082044001
	IT019082044002
	IT019082044003
	IT019082070004

Habitat	ITA020051
---------	-----------

Codice Corpo Idrico	Nome Corpo Idrico	Categoria	Stato Ecologico	Stato Chimico
IT19CW03132	19	Acque Marino-Costiere	Informazione non disponibile	Informazione non disponibile

Tipo di area protetta	Codice Area Protetta
-----------------------	----------------------

Bathing	IT019082070003
---------	----------------

Codice Corpo Idrico	Nome Corpo Idrico	Categoria	Stato Ecologico	Stato Chimico
IT19CW03228	18	Acque Marino-Costiere	Informazione non disponibile	Informazione non disponibile

Tipo di area protetta	Codice Area Protetta
-----------------------	----------------------

Bathing	IT019082070002
	IT019082070005
	IT019082070006

Registro delle Aree Protette dei Corpi Idrici Superficiali

Codice Corpo Idrico	Nome Corpo Idrico	Categoria	Stato Ecologico	Stato Chimico
IT19CW03431	17	Acque Marino-Costiere	Informazione non disponibile	Informazione non disponibile

Tipo di area protetta	Codice Area Protetta
-----------------------	----------------------

Bathing	IT019082004002
	IT019082004003
	IT019082004004
	IT019082004005
	IT019082004006
	IT019082004007
	IT019082023001
	IT019082067003
	IT019082067004
	IT019082067005
	IT019082067006
	IT019082067007
	IT019082070001
	IT019082070006
	IT019082073001
	IT019082073002
	IT019082073003
	IT019082073004
	IT019082073005
	IT019082073006
	IT019082073007
	IT019082073008

Codice Corpo Idrico	Nome Corpo Idrico	Categoria	Stato Ecologico	Stato Chimico
IT19CW03690	15	Acque Marino-Costiere	Informazione non disponibile	Informazione non disponibile

Tipo di area protetta	Codice Area Protetta
-----------------------	----------------------

Bathing	IT019082006001
	IT019082006003
	IT019082006004
	IT019082006005
	IT019082035001

Registro delle Aree Protette dei Corpi Idrici Superficiali

Codice Corpo Idrico	Nome Corpo Idrico	Categoria	Stato Ecologico	Stato Chimico
IT19CW03691	16	Acque Marino-Costiere	Informazione non disponibile	Informazione non disponibile

Tipo di area protetta	Codice Area Protetta
Bathing	IT019082006002 IT019082006005 IT019082067001 IT019082067002 IT019082067007
Habitat	ITA020019

Codice Corpo Idrico	Nome Corpo Idrico	Categoria	Stato Ecologico	Stato Chimico
IT19CW04036	11	Acque Marino-Costiere	Informazione non disponibile	Informazione non disponibile

Tipo di area protetta	Codice Area Protetta
Bathing	IT019082020001 IT019082020002 IT019082020003 IT019082020004 IT019082021001 IT019082021002 IT019082021003 IT019082031002 IT019082031003 IT019082043001 IT019082043002 IT019082043004 IT019082043005 IT019083059001 IT019084021009
Habitat	ITA020005 ITA020047
Urban Waste Water Treatment Directive	ITCA19SA09000001 ITCM19CSA09000003

Registro delle Aree Protette dei Corpi Idrici Superficiali

Codice Corpo Idrico	Nome Corpo Idrico	Categoria	Stato Ecologico	Stato Chimico
IT19CW04038	14	Acque Marino-Costiere	Informazione non disponibile	Informazione non disponibile

Tipo di area protetta	Codice Area Protetta
Bathing	IT019082035001 IT019082035002 IT019082053010 IT019082053019
Habitat	ITA020012
Nitrates	IT19VN16

Codice Corpo Idrico	Nome Corpo Idrico	Categoria	Stato Ecologico	Stato Chimico
IT19CW04088	12	Acque Marino-Costiere	Informazione non disponibile	Informazione non disponibile

Tipo di area protetta	Codice Area Protetta
Bathing	IT019082043003 IT019082043005 IT019082053001 IT019082053002 IT019082053003 IT019082053004 IT019082053005 IT019082053011 IT019082053012 IT019082053016 IT019082053020
Birds	ITA020049
Habitat	ITA020006 ITA020023 ITA020047

Registro delle Aree Protette dei Corpi Idrici Superficiali

Codice Corpo Idrico	Nome Corpo Idrico	Categoria	Stato Ecologico	Stato Chimico
IT19CW04089	13	Acque Marino-Costiere	Informazione non disponibile	Informazione non disponibile

Tipo di area protetta	Codice Area Protetta
Bathing	IT019082053005
	IT019082053006
	IT019082053007
	IT019082053008
	IT019082053009
	IT019082053013
	IT019082053014
	IT019082053015
	IT019082053017
	IT019082053018
	IT019082053020
	IT019082053021
	IT019082053022
Habitat	ITA020014
	ITA020047

Codice Corpo Idrico	Nome Corpo Idrico	Categoria	Stato Ecologico	Stato Chimico
IT19CW04187	10	Acque Marino-Costiere	Informazione non disponibile	Informazione non disponibile

Tipo di area protetta	Codice Area Protetta
Bathing	IT019082031001
	IT019082071002
	IT019082071003
Habitat	ITA020009
Nitrates	IT19VN17
Urban Waste Water Treatment Directive	ITCA19SA09000001
	ITCM19CSA09000003

Registro delle Aree Protette dei Corpi Idrici Superficiali

Codice Corpo Idrico	Nome Corpo Idrico	Categoria	Stato Ecologico	Stato Chimico
IT19CW04286	9	Acque Marino-Costiere	Informazione non disponibile	Informazione non disponibile
Tipo di area protetta		Codice Area Protetta		
Bathing		IA0200074082074195		
		IT019082007002		
		IT019082007003		
		IT019082007004		
		IT019082007005		
		IT019082007007		
		IT019082071004		
		IT019082074001		
		IT019082074002		
		IT019082074003		
Habitat		ITA020009		
Urban Waste Water Treatment Directive		ITCA19SA09000001		
		ITCM19CSA09000003		

Registro delle Aree Protette dei Corpi Idrici Superficiali

Codice Corpo Idrico	Nome Corpo Idrico	Categoria	Stato Ecologico	Stato Chimico
IT19CW04485	8	Acque Marino-Costiere	Informazione non disponibile	Informazione non disponibile

Tipo di area protetta	Codice Area Protetta
Bathing	IT019081001001 IT019081001002 IT019081001003 IT019081001004 IT019081005001 IT019081005002 IT019082007001 IT019082007002 IT019082007006
Habitat	ITA010018
Urban Waste Water Treatment Directive	ITCA19SA09000001 ITCM19CSA09000003

Registro delle Aree Protette dei Corpi Idrici Superficiali

Codice Corpo Idrico	Nome Corpo Idrico	Categoria	Stato Ecologico	Stato Chimico
IT19CW04610	7	Acque Marino-Costiere	Informazione non disponibile	Informazione non disponibile

Tipo di area protetta	Codice Area Protetta
Bathing	IT019081005003 IT019081005004 IT019081005005 IT019081005006 IT019081020001 IT019081020002 IT019081020006
Birds	ITA010029
Habitat	ITA010015 ITA010017
Urban Waste Water Treatment Directive	ITCA19SA09000001 ITCM19CSA09000003

Registro delle Aree Protette dei Corpi Idrici Superficiali

Codice Corpo Idrico	Nome Corpo Idrico	Categoria	Stato Ecologico	Stato Chimico
IT19CW0477	5	Acque Marino-Costiere	Informazione non disponibile	Informazione non disponibile

Tipo di area protetta	Codice Area Protetta
Bathing	IA0100022081022079 IT019081007001 IT019081007002 IT019081007003 IT019081007004 IT019081008001 IT019081008002 IT019081008003 IT019081020004 IT019081020005 IT019081020007 IT019081022001 IT019081022002
Birds	ITA010029
Habitat	ITA010007 ITA010010 ITA010016 ITA010017 ITA010025

Codice Corpo Idrico	Nome Corpo Idrico	Categoria	Stato Ecologico	Stato Chimico
IT19CW04794	6	Acque Marino-Costiere	Informazione non disponibile	Informazione non disponibile

Tipo di area protetta	Codice Area Protetta
Birds	ITA010029
Habitat	ITA010017
Urban Waste Water Treatment Directive	ITCA19SA09000001

Registro delle Aree Protette dei Corpi Idrici Superficiali

Codice Corpo Idrico	Nome Corpo Idrico	Categoria	Stato Ecologico	Stato Chimico
IT19CW0489	4	Acque Marino-Costiere	Informazione non disponibile	Informazione non disponibile

Tipo di area protetta	Codice Area Protetta
Bathing	IT019081008005 IT019081013002 IT019081021001 IT019081021002
Birds	ITA010028
Habitat	ITA010007

Codice Corpo Idrico	Nome Corpo Idrico	Categoria	Stato Ecologico	Stato Chimico
IT19CW0508	3	Acque Marino-Costiere	Informazione non disponibile	Informazione non disponibile

Tipo di area protetta	Codice Area Protetta
Bathing	IT019081021003
Birds	ITA010028
Habitat	ITA010007 ITA010021 ITA010026
Nitrates	IT19VN02

Registro delle Aree Protette dei Corpi Idrici Superficiali

Codice Corpo Idrico	Nome Corpo Idrico	Categoria	Stato Ecologico	Stato Chimico
IT19CW0521	1	Acque Marino-Costiere	Informazione non disponibile	Informazione non disponibile

Tipo di area protetta	Codice Area Protetta
Bathing	IT019081011006 IT019081024001 IT019081024002 IT019081024003
Birds	ITA010006
Habitat	ITA010006
Nitrates	IT19VN02

Codice Corpo Idrico	Nome Corpo Idrico	Categoria	Stato Ecologico	Stato Chimico
IT19CW0525	65	Acque Marino-Costiere	Informazione non disponibile	Informazione non disponibile

Tipo di area protetta	Codice Area Protetta
Bathing	IT019081012001 IT019081012002 IT019081024004 IT019081024005
Birds	ITA010006
Habitat	ITA010006
Nitrates	IT19VN02

Registro delle Aree Protette dei Corpi Idrici Superficiali

Codice Corpo Idrico	Nome Corpo Idrico	Categoria	Stato Ecologico	Stato Chimico
IT19CW0526	2	Acque Marino-Costiere	Informazione non disponibile	Informazione non disponibile

Tipo di area protetta	Codice Area Protetta
Bathing	IT019081011002 IT019081011003 IT019081011005
Birds	ITA010028
Habitat	ITA010001 ITA010021 ITA010026
Nitrates	IT19VN02

Codice Corpo Idrico	Nome Corpo Idrico	Categoria	Stato Ecologico	Stato Chimico
IT19CW0552	64	Acque Marino-Costiere	Informazione non disponibile	Informazione non disponibile

Tipo di area protetta	Codice Area Protetta
Bathing	IA0100012081012082 IT019081004001 IT019081004002 IT019081004003 IT019081012003 IT019081012004 IT019081012005 IT019081012006
Habitat	ITA010011
Nitrates	IT19VN02

Registro delle Aree Protette dei Corpi Idrici Superficiali

Codice Corpo Idrico	Nome Corpo Idrico	Categoria	Stato Ecologico	Stato Chimico
IT19CW0554	63	Acque Marino-Costiere	Buono	Buono

Tipo di area protetta	Codice Area Protetta
Bathing	IT019081004004 IT019081004005 IT019081004006 IT019081004007 IT019081006001 IT019081006002 IT019081006003 IT019081006004
Habitat	ITA010011
Nitrates	IT19VN02

Codice Corpo Idrico	Nome Corpo Idrico	Categoria	Stato Ecologico	Stato Chimico
IT19CW0583	62	Acque Marino-Costiere	Buono	Buono

Tipo di area protetta	Codice Area Protetta
Bathing	IT019084023001 IT019084023002 IT019084023003 IT019084023005 IT019084023006 IT019084023007 IT019084041007 IT019084041008 IT019084041009 IT019084041012
Habitat	ITA010011 ITA040012

Registro delle Aree Protette dei Corpi Idrici Superficiali

Codice Corpo Idrico	Nome Corpo Idrico	Categoria	Stato Ecologico	Stato Chimico
IT19CW06044	61	Acque Marino-Costiere	Buono	Buono

Tipo di area protetta

Bathing

Codice Area Protetta

IA0400041084041041

IT019084033001

IT019084033002

IT019084033003

IT019084033004

IT019084033005

IT019084033006

IT019084033008

IT019084033009

IT019084033010

IT019084033011

IT019084041001

IT019084041003

IT019084041004

IT019084041005

IT019084041006

IT019084041011

IT019084041013

IT019084041014

IT019084041015

IT019084041016

Habitat

ITA040003

ITA040004

ITA040012

Registro delle Aree Protette dei Corpi Idrici Superficiali

Codice Corpo Idrico	Nome Corpo Idrico	Categoria	Stato Ecologico	Stato Chimico
IT19CW06643	60	Acque Marino-Costiere	Buono	Non Buono

Tipo di area protetta	Codice Area Protetta
-----------------------	----------------------

Bathing	IT019084001008
	IT019084014001
	IT019084014002
	IT019084014004
	IT019084024001
	IT019084024002
	IT019084028001
	IT019084028002
	IT019084028003
	IT019084028004
	IT019084028005
	IT019084028006
	IT019084028007
	IT019084028008
	IT019084032001
	IT019084032002
	IT019084032003
	IT019084032004
	IT019084032005
	IT019084032006
	IT019084032007
	IT019084042001
	IT019084042002
	IT019084042003
	IT019084042004

Habitat	ITA040003
	ITA040015

Registro delle Aree Protette dei Corpi Idrici Superficiali

Codice Corpo Idrico	Nome Corpo Idrico	Categoria	Stato Ecologico	Stato Chimico
IT19CW06742	59	Acque Marino-Costiere	Buono	Non Buono

Tipo di area protetta	Codice Area Protetta
-----------------------	----------------------

Bathing	IT019084001002
	IT019084001003
	IT019084001004
	IT019084001005
	IT019084001006

Codice Corpo Idrico	Nome Corpo Idrico	Categoria	Stato Ecologico	Stato Chimico
IT19CW06941	58	Acque Marino-Costiere	Sufficiente	Non Buono

Tipo di area protetta	Codice Area Protetta
-----------------------	----------------------

Bathing	IT019084001007
	IT019084027001
	IT019084027002
	IT019084027003
	IT019084027004
	IT019084027005
	IT019084027007
	IT019084027008
Habitat	ITA040010

Registro delle Aree Protette dei Corpi Idrici Superficiali

Codice Corpo Idrico	Nome Corpo Idrico	Categoria	Stato Ecologico	Stato Chimico
IT19CW07139	57	Acque Marino-Costiere	Buono	Non Buono

Tipo di area protetta	Codice Area Protetta
Bathing	IT019084021004 IT019084021005 IT019084021006 IT019084027006
Habitat	ITA040010
Nitrates	IT19VN03

Codice Corpo Idrico	Nome Corpo Idrico	Categoria	Stato Ecologico	Stato Chimico
IT19CW07240	56	Acque Marino-Costiere	Buono	Non Buono

Tipo di area protetta	Codice Area Protetta
Bathing	IA0400021084021004 IT019084021001 IT019084021002 IT019084021003 IT019084021007 IT019084021008 IT019085003001 IT019085003002 IT019085003003 IT019085003004 IT019085003005
Nitrates	IT19VN03 IT19VN07

Registro delle Aree Protette dei Corpi Idrici Superficiali

Codice Corpo Idrico	Nome Corpo Idrico	Categoria	Stato Ecologico	Stato Chimico
IT19CW07646	55	Acque Marino-Costiere	Buono	Non Buono

Tipo di area protetta	Codice Area Protetta
Bathing	IT019085003005 IT019085003006 IT019085003007 IT019085007001 IT019085007002 IT019085007003 IT019085007004 IT019085007005 IT019085007006 IT019085007007 IT019085007008 IT019085007015
Birds	ITA050012
Habitat	ITA050011
Nitrates	IT19VN07
Shellfish	IT190764601

Registro delle Aree Protette dei Corpi Idrici Superficiali

Codice Corpo Idrico	Nome Corpo Idrico	Categoria	Stato Ecologico	Stato Chimico
IT19CW07845	54	Acque Marino-Costiere	Buono	Non Buono

Tipo di area protetta	Codice Area Protetta
Bathing	IT019085007008 IT019085007009 IT019085007010 IT019085007011 IT019085007012 IT019085007014
Birds	ITA050012
Habitat	ITA050001
Nitrates	IT19VN04
Shellfish	IT190784501

Registro delle Aree Protette dei Corpi Idrici Superficiali

Codice Corpo Idrico	Nome Corpo Idrico	Categoria	Stato Ecologico	Stato Chimico
IT19CW07957	53	Acque Marino-Costiere	Sufficiente	Non Buono

Tipo di area protetta	Codice Area Protetta
Bathing	IT019085007013 IT019088001001 IT019088001002 IT019088001003 IT019088001004 IT019088001005 IT019088012004
Birds	ITA050012
Habitat	ITA050001
Nitrates	IT19VN04
Shellfish	IT190795701

Registro delle Aree Protette dei Corpi Idrici Superficiali

Codice Corpo Idrico	Nome Corpo Idrico	Categoria	Stato Ecologico	Stato Chimico
IT19CW08153	52	Acque Marino-Costiere	Buono	Non Buono

Tipo di area protetta	Codice Area Protetta
-----------------------	----------------------

Bathing	IA0800009088009028 IT019088009007 IT019088009008 IT019088009009 IT019088009010 IT019088009011 IT019088009014 IT019088010003 IT019088010004 IT019088010006 IT019088012001 IT019088012002 IT019088012003 IT019088012005 IT019088012006 IT019088012007 IT019088012008 IT019088012009
Habitat	ITA080004
Nitrates	IT19VN04 IT19VN05
Shellfish	IT190815301

Registro delle Aree Protette dei Corpi Idrici Superficiali

Codice Corpo Idrico	Nome Corpo Idrico	Categoria	Stato Ecologico	Stato Chimico
IT19CW08156	51	Acque Marino-Costiere	Sufficiente	Non Buono

Tipo di area protetta	Codice Area Protetta
-----------------------	----------------------

Bathing	IA0800012088012029
	IT019088009001
	IT019088009002
	IT019088009003
	IT019088009004
	IT019088009005
	IT019088009006
	IT019088009012
	IT019088010001
	IT019088010002
	IT019088010003
	IT019088010005
	IT019088011004
	IT019088011005
	IT019088011006
	IT019088011007
	IT019088011008
	IT019088011012
Habitat	ITA080001
	ITA080010
Nitrates	IT19VN05

Registro delle Aree Protette dei Corpi Idrici Superficiali

Codice Corpo Idrico	Nome Corpo Idrico	Categoria	Stato Ecologico	Stato Chimico
IT19CW08454	49	Acque Marino-Costiere	Sufficiente	Non Buono

Tipo di area protetta	Codice Area Protetta
-----------------------	----------------------

Bathing	IT019088005001
	IT019088005002
	IT019088005003
	IT019088005004
	IT019088005005
	IT019088005006
	IT019088006001
	IT019088006003
	IT019088006004
	IT019088008001
	IT019088008002
	IT019088008003
	IT019088008004
	IT019088008005
	IT019089014002
	IT019089014003
	IT019089014006
	IT019089014007
	IT019089014014
	IT019089014015
	IT019089014017

Birds	ITA090029
-------	-----------

Habitat	ITA080005
	ITA080007
	ITA080008
	ITA090003

Registro delle Aree Protette dei Corpi Idrici Superficiali

Codice Corpo Idrico	Nome Corpo Idrico	Categoria	Stato Ecologico	Stato Chimico
IT19CW08455	50	Acque Marino-Costiere	Sufficiente	Non Buono

Tipo di area protetta	Codice Area Protetta
-----------------------	----------------------

Bathing	IT019088006002
	IT019088006003
	IT019088011001
	IT019088011002
	IT019088011003
	IT019088011009
	IT019088011010
	IT019088011011

Habitat	ITA080008
---------	-----------

Codice Corpo Idrico	Nome Corpo Idrico	Categoria	Stato Ecologico	Stato Chimico
IT19CW08480	48	Acque Marino-Costiere	Buono	Buono

Tipo di area protetta	Codice Area Protetta
-----------------------	----------------------

Bathing	IT019089014013
	IT019089014016
	IT019089020003
	IT019089020010
	IT019089020011

Birds	ITA090029
-------	-----------

Habitat	ITA090003
	ITA090010

Registro delle Aree Protette dei Corpi Idrici Superficiali

Codice Corpo Idrico	Nome Corpo Idrico	Categoria	Stato Ecologico	Stato Chimico
IT19CW08484	47	Acque Marino-Costiere	Buono	Non Buono

Tipo di area protetta	Codice Area Protetta
Bathing	IA0900020089020067 IA0900020089020069 IT019089020001 IT019089020002 IT019089020004 IT019089020005 IT019089020007 IT019089020008 IT019089020009
Birds	ITA090029
Habitat	ITA090001 ITA090010 ITA090028

Registro delle Aree Protette dei Corpi Idrici Superficiali

Codice Corpo Idrico	Nome Corpo Idrico	Categoria	Stato Ecologico	Stato Chimico
IT19CW08581	46	Acque Marino-Costiere	Informazione non disponibile	Informazione non disponibile

Tipo di area protetta	Codice Area Protetta
-----------------------	----------------------

Bathing	IA0900014089014042
	IA0900020089020069
	IT019089013006
	IT019089013007
	IT019089013008
	IT019089013014
	IT019089013015
	IT019089013017
	IT019089013018
	IT019089013019
	IT019089013020
	IT019089013021
	IT019089013022
	IT019089013023
	IT019089013024
	IT019089014001
	IT019089014004
	IT019089014005
	IT019089014008
	IT019089014009
	IT019089014010
	IT019089014011
	IT019089014012
	IT019089014018
	IT019089014019
	IT019089014020
	IT019089014023
	IT019089020001
	IT019089020005
	IT019089020006

Birds	ITA090029
-------	-----------

Habitat	ITA090001
---------	-----------

Registro delle Aree Protette dei Corpi Idrici Superficiali

ITA090002

ITA090004

ITA090027

ITA090028

Codice Corpo Idrico	Nome Corpo Idrico	Categoria	Stato Ecologico	Stato Chimico
IT19CW09075	44	Acque Marino-Costiere	Informazione non disponibile	Informazione non disponibile

Tipo di area protetta

Bathing

Codice Area Protetta

IT019089017001

IT019089017002

IT019089017003

IT019089017004

IT019089017006

IT019089017018

IT019089017019

IT019089017030

IT019089017031

IT019089017038

IT019089017039

IT019089017040

Birds

ITA090006

Habitat

ITA090006

ITA090008

ITA090030

Shellfish

IT190907501

Registro delle Aree Protette dei Corpi Idrici Superficiali

Codice Corpo Idrico	Nome Corpo Idrico	Categoria	Stato Ecologico	Stato Chimico
IT19CW09076	45	Acque Marino-Costiere	Informazione non disponibile	Informazione non disponibile

Tipo di area protetta	Codice Area Protetta
-----------------------	----------------------

Bathing	IT019089002001
	IT019089002002
	IT019089002003
	IT019089002004
	IT019089002005
	IT019089002006
	IT019089002007
	IT019089002008
	IT019089002009
	IT019089002010
	IT019089002011
	IT019089002012
	IT019089002013
	IT019089002014
	IT019089013001
	IT019089013002
	IT019089013003
	IT019089013004
	IT019089013005
	IT019089013009
	IT019089013010
	IT019089013011
	IT019089013012
	IT019089013013
	IT019089013016
	IT019089017006
	IT019089017007
	IT019089017008
	IT019089017009
	IT019089017010
	IT019089017011
	IT019089017013
	IT019089017014

Registro delle Aree Protette dei Corpi Idrici Superficiali

IT019089017015
 IT019089017017
 IT019089017020
 IT019089017021
 IT019089017022
 IT019089017023
 IT019089017024
 IT019089017025
 IT019089017041
 IT019089017042

Habitat

ITA090007
 ITA090027
 ITA090030

Codice Corpo Idrico	Nome Corpo Idrico	Categoria	Stato Ecologico	Stato Chimico
IT19CW09248	42	Acque Marino-Costiere	Informazione non disponibile	Informazione non disponibile

Tipo di area protetta

Codice Area Protetta

Bathing

IT019087015001
 IT019087015002
 IT019087015007
 IT019089001001
 IT019089001002
 IT019089001007
 IT019089006001
 IT019089006002
 IT019089006003

Birds

ITA070029

Habitat

ITA070001
 ITA090026

Nitrates

IT19VN06

Registro delle Aree Protette dei Corpi Idrici Superficiali

Codice Corpo Idrico	Nome Corpo Idrico	Categoria	Stato Ecologico	Stato Chimico
IT19CW09282	43	Acque Marino-Costiere	Informazione non disponibile	Informazione non disponibile

Tipo di area protetta	Codice Area Protetta
-----------------------	----------------------

Bathing	IT019089001003
	IT019089001004
	IT019089001005
	IT019089001006
	IT019089001008
	IT019089001009
	IT019089001010
	IT019089001011
	IT019089001012
	IT019089001013
	IT019089017026
	IT019089017027
	IT019089017028
	IT019089017029
	IT019089017030
	IT019089017031
	IT019089021001
	IT019089021002
Birds	ITA090013
	ITA090014
Habitat	ITA090013
	ITA090014
	ITA090026
Nitrates	IT19VN06

Registro delle Aree Protette dei Corpi Idrici Superficiali

Codice Corpo Idrico	Nome Corpo Idrico	Categoria	Stato Ecologico	Stato Chimico
IT19CW09452	41	Acque Marino-Costiere	Informazione non disponibile	Informazione non disponibile

Tipo di area protetta	Codice Area Protetta
Bathing	IT019087015003 IT019087015008
Birds	ITA070029
Habitat	ITA070001
Nitrates	IT19VN06

Codice Corpo Idrico	Nome Corpo Idrico	Categoria	Stato Ecologico	Stato Chimico
IT19CW09549	37	Acque Marino-Costiere	Informazione non disponibile	Informazione non disponibile

Tipo di area protetta	Codice Area Protetta
Bathing	IT019083032001 IT019083032007 IT019083032008 IT019087010001 IT019087010002 IT019087010003 IT019087016001 IT019087016002 IT019087016003 IT019087016004
Birds	ITA070003
Habitat	ITA030036 ITA070002 ITA070003
Nitrates	IT19VN06

Registro delle Aree Protette dei Corpi Idrici Superficiali

Codice Corpo Idrico	Nome Corpo Idrico	Categoria	Stato Ecologico	Stato Chimico
IT19CW09550	40	Acque Marino-Costiere	Informazione non disponibile	Informazione non disponibile

Tipo di area protetta	Codice Area Protetta
-----------------------	----------------------

Bathing	IT019087015004
	IT019087015005
	IT019087015011
	IT019087015012
	IT019087015013
Nitrates	IT19VN06

Registro delle Aree Protette dei Corpi Idrici Superficiali

Codice Corpo Idrico	Nome Corpo Idrico	Categoria	Stato Ecologico	Stato Chimico
IT19CW09551	38	Acque Marino-Costiere	Informazione non disponibile	Informazione non disponibile

Tipo di area protetta	Codice Area Protetta
-----------------------	----------------------

Bathing	IA0700023087023089
	IT019087004001
	IT019087004002
	IT019087004003
	IT019087004004
	IT019087004005
	IT019087004006
	IT019087004007
	IT019087004010
	IT019087004011
	IT019087004012
	IT019087004013
	IT019087016001
	IT019087023001
	IT019087023002
	IT019087023003
	IT019087023004
	IT019087039001
	IT019087039002
	IT019087039003
	IT019087039004
	IT019087039005
	IT019087039006
Birds	ITA070003
Habitat	ITA070003
	ITA070004
	ITA070028
Nitrates	IT19VN06

Registro delle Aree Protette dei Corpi Idrici Superficiali

Codice Corpo Idrico	Nome Corpo Idrico	Categoria	Stato Ecologico	Stato Chimico
IT19CW09593	39	Acque Marino-Costiere	Informazione non disponibile	Informazione non disponibile

Tipo di area protetta	Codice Area Protetta
Bathing	IT019087002001
	IT019087002002
	IT019087002003
	IT019087002006
	IT019087004008
	IT019087004009
	IT019087015006
	IT019087015009
	IT019087015010
	IT019087015014
	IT019087015015
Habitat	ITA070006
	ITA070028
Nitrates	IT19VN06

Registro delle Aree Protette dei Corpi Idrici Superficiali

Codice Corpo Idrico	Nome Corpo Idrico	Categoria	Stato Ecologico	Stato Chimico
IT19CW09723	36	Acque Marino-Costiere	Informazione non disponibile	Informazione non disponibile

Tipo di area protetta	Codice Area Protetta
-----------------------	----------------------

Bathing

IA0300038083038312

IA0300097083097310

IT019083003001

IT019083003002

IT019083003004

IT019083024001

IT019083027001

IT019083027002

IT019083032002

IT019083032003

IT019083032004

IT019083032005

IT019083032006

IT019083038001

IT019083038002

IT019083038003

IT019083038004

IT019083038005

IT019083038006

IT019083061001

IT019083061002

IT019083072001

IT019083072002

IT019083072003

IT019083085001

IT019083085002

IT019083085003

IT019083085004

IT019083089001

IT019083089002

IT019083089003

IT019083089004

IT019083089005

Registro delle Aree Protette dei Corpi Idrici Superficiali

IT019083097001
 IT019083097002
 IT019083097003
 IT019083097004
 IT019083097005
 IT019083097006
 IT019083097007
 IT019083097008
 IT019083097009
 IT019083097011
 IT019083097012

Habitat

ITA030031
 ITA030040

Nitrates

IT19VN06

Codice Corpo Idrico	Nome Corpo Idrico	Categoria	Stato Ecologico	Stato Chimico
IT19CW10220	34	Acque Marino-Costiere	Informazione non disponibile	Informazione non disponibile

Tipo di area protetta

Codice Area Protetta

Bathing

IA0300048083048295
 IT019083048006
 IT019083048007
 IT019083048008
 IT019083048009
 IT019083048022
 IT019083048028
 IT019083048029
 IT019083048030
 IT019083048031

Birds

ITA030042

Habitat

ITA030008

Registro delle Aree Protette dei Corpi Idrici Superficiali

Codice Corpo Idrico	Nome Corpo Idrico	Categoria	Stato Ecologico	Stato Chimico
IT19CW10222	35	Acque Marino-Costiere	Informazione non disponibile	Informazione non disponibile

Tipo di area protetta **Codice Area Protetta**

Bathing

IA0300048083048057

IA0300048083048058

IA0300048083048200

IT019083003003

IT019083036001

IT019083036002

IT019083048001

IT019083048002

IT019083048004

IT019083048005

IT019083048021

IT019083048026

IT019083048027

IT019083048028

IT019083094001

IT019083094002

IT019083094003

Birds

ITA030042

Codice Corpo Idrico	Nome Corpo Idrico	Categoria	Stato Ecologico	Stato Chimico
IT19LW1903349	Rosamarina	Invasi	Informazione non disponibile	Informazione non disponibile

Tipo di area protetta **Codice Area Protetta**

Article 7 Abstraction for drinking water

IT19A7SUP16

Registro delle Aree Protette dei Corpi Idrici Superficiali

Codice Corpo Idrico	Nome Corpo Idrico	Categoria	Stato Ecologico	Stato Chimico
IT19LW1903736	Scanzano	Invasi	Informazione non disponibile	Informazione non disponibile

Tipo di area protetta	Codice Area Protetta
Article 7 Abstraction for drinking water	IT19A7SUP5

Codice Corpo Idrico	Nome Corpo Idrico	Categoria	Stato Ecologico	Stato Chimico
IT19LW1904343	Poma	Invasi	Informazione non disponibile	Informazione non disponibile

Tipo di area protetta	Codice Area Protetta
Article 7 Abstraction for drinking water	IT19A7SUP3
Urban Waste Water Treatment Directive	ITCM19CSA09000003

Codice Corpo Idrico	Nome Corpo Idrico	Categoria	Stato Ecologico	Stato Chimico
IT19LW190572	Garcia	Invasi	Informazione non disponibile	Informazione non disponibile

Tipo di area protetta	Codice Area Protetta
Article 7 Abstraction for drinking water	IT19A7SUP4

Codice Corpo Idrico	Nome Corpo Idrico	Categoria	Stato Ecologico	Stato Chimico
IT19LW1905752	Piana degli Albanesi	Invasi	Informazione non disponibile	Informazione non disponibile

Tipo di area protetta	Codice Area Protetta
Article 7 Abstraction for drinking water	IT19A7SUP20
Birds	ITA020027
Habitat	ITA020013
	ITA020027

Registro delle Aree Protette dei Corpi Idrici Superficiali

Codice Corpo Idrico	Nome Corpo Idrico	Categoria	Stato Ecologico	Stato Chimico
IT19LW1906113	Piano del Leone	Invasi	Informazione non disponibile	Informazione non disponibile

Tipo di area protetta	Codice Area Protetta
-----------------------	----------------------

Article 7 Abstraction for drinking water

IT19A7SUP1

Birds

ITA020048

Codice Corpo Idrico	Nome Corpo Idrico	Categoria	Stato Ecologico	Stato Chimico
IT19LW1906114	Prizzi	Invasi	Informazione non disponibile	Informazione non disponibile

Tipo di area protetta	Codice Area Protetta
-----------------------	----------------------

Article 7 Abstraction for drinking water

IT19A7SUP1

Birds

ITA020048

Habitat

ITA020036

Codice Corpo Idrico	Nome Corpo Idrico	Categoria	Stato Ecologico	Stato Chimico
IT19LW1906115	Gammauta	Invasi	Informazione non disponibile	Informazione non disponibile

Tipo di area protetta	Codice Area Protetta
-----------------------	----------------------

Article 7 Abstraction for drinking water

IT19A7SUP1

Birds

ITA020048

Habitat

ITA020025

Codice Corpo Idrico	Nome Corpo Idrico	Categoria	Stato Ecologico	Stato Chimico
IT19LW1906210	Serbatoio Castello	Invasi	Informazione non disponibile	Informazione non disponibile

Tipo di area protetta	Codice Area Protetta
-----------------------	----------------------

Article 7 Abstraction for drinking water

IT19A7SUP2

Registro delle Aree Protette dei Corpi Idrici Superficiali

Codice Corpo Idrico	Nome Corpo Idrico	Categoria	Stato Ecologico	Stato Chimico
IT19LW1906335	Fanaco	Invasi	Informazione non disponibile	Informazione non disponibile

Tipo di area protetta	Codice Area Protetta
Article 7 Abstraction for drinking water	IT19A7SUP19
Birds	ITA020048
Habitat	ITA020028

Codice Corpo Idrico	Nome Corpo Idrico	Categoria	Stato Ecologico	Stato Chimico
IT19LW1907212	Diga Olivo	Invasi	Informazione non disponibile	Informazione non disponibile

Tipo di area protetta	Codice Area Protetta
Habitat	ITA060012

Codice Corpo Idrico	Nome Corpo Idrico	Categoria	Stato Ecologico	Stato Chimico
IT19LW190729	Villarosa	Invasi	Sufficiente	Informazione non disponibile

Tipo di area protetta	Codice Area Protetta
Article 7 Abstraction for drinking water	IT19A7SUP23

Codice Corpo Idrico	Nome Corpo Idrico	Categoria	Stato Ecologico	Stato Chimico
IT19LW1907721	Diga Cimia	Invasi	Informazione non disponibile	Informazione non disponibile

Tipo di area protetta	Codice Area Protetta
Article 7 Abstraction for drinking water	IT19A7SUP21
Birds	ITA050012
Nitrates	IT19VN04

Registro delle Aree Protette dei Corpi Idrici Superficiali

Codice Corpo Idrico	Nome Corpo Idrico	Categoria	Stato Ecologico	Stato Chimico
IT19LW1907745	Diga Disueri	Invasi	Informazione non disponibile	Informazione non disponibile

Tipo di area protetta	Codice Area Protetta
Article 7 Abstraction for drinking water	IT19A7SUP22
Birds	ITA050012
Nitrates	IT19VN04

Codice Corpo Idrico	Nome Corpo Idrico	Categoria	Stato Ecologico	Stato Chimico
IT19LW1907822	Biviere di Gela	Laghi	Informazione non disponibile	Informazione non disponibile

Tipo di area protetta	Codice Area Protetta
Birds	ITA050012
Habitat	ITA050001
Nitrates	IT19VN04
Urban Waste Water Treatment Directive	ITCA19SA09000002 ITCM19CSA09000004

Codice Corpo Idrico	Nome Corpo Idrico	Categoria	Stato Ecologico	Stato Chimico
IT19LW1907824	Dirillo	Invasi	Informazione non disponibile	Informazione non disponibile

Tipo di area protetta	Codice Area Protetta
Article 7 Abstraction for drinking water	IT19A7SUP24

Registro delle Aree Protette dei Corpi Idrici Superficiali

Codice Corpo Idrico	Nome Corpo Idrico	Categoria	Stato Ecologico	Stato Chimico
IT19LW1908244	Santa Rosalia	Invasi	Sufficiente	Buono

Tipo di area protetta	Codice Area Protetta
-----------------------	----------------------

Article 7 Abstraction for drinking water

IT19A7SUP6

Habitat

ITA080002

Codice Corpo Idrico	Nome Corpo Idrico	Categoria	Stato Ecologico	Stato Chimico
IT19LW1909318	Invaso Lentini	Invasi	Sufficiente	Buono

Tipo di area protetta	Codice Area Protetta
-----------------------	----------------------

Birds

ITA070029

Nitrates

IT19VN06

Codice Corpo Idrico	Nome Corpo Idrico	Categoria	Stato Ecologico	Stato Chimico
IT19LW1909411	Invaso Ancipa	Invasi	Informazione non disponibile	Informazione non disponibile

Tipo di area protetta	Codice Area Protetta
-----------------------	----------------------

Article 7 Abstraction for drinking water

IT19A7SUP14

Birds

ITA030043

Habitat

ITA060005

Codice Corpo Idrico	Nome Corpo Idrico	Categoria	Stato Ecologico	Stato Chimico
IT19LW19094301	Invaso Ponte Barca	Invasi	Informazione non disponibile	Informazione non disponibile

Tipo di area protetta	Codice Area Protetta
-----------------------	----------------------

Birds

ITA070029

Habitat

ITA070025

Nitrates

IT19VN06

Registro delle Aree Protette dei Corpi Idrici Superficiali

Codice Corpo Idrico	Nome Corpo Idrico	Categoria	Stato Ecologico	Stato Chimico
IT19LW1909433	Ogliastro	Invasi	Informazione non disponibile	Informazione non disponibile

Tipo di area protetta	Codice Area Protetta
Habitat	ITA060001

Codice Corpo Idrico	Nome Corpo Idrico	Categoria	Stato Ecologico	Stato Chimico
IT19LW1909434	Pozzillo	Invasi	Informazione non disponibile	Informazione non disponibile

Tipo di area protetta	Codice Area Protetta
Habitat	ITA060003

Codice Corpo Idrico	Nome Corpo Idrico	Categoria	Stato Ecologico	Stato Chimico
IT19LW1909437	Biviere di Cesaro'	Laghi	Informazione non disponibile	Informazione non disponibile

Tipo di area protetta	Codice Area Protetta
Birds	ITA030043
Habitat	ITA030038

Codice Corpo Idrico	Nome Corpo Idrico	Categoria	Stato Ecologico	Stato Chimico
IT19LW190948	Lago di Pergusa	Laghi	Informazione non disponibile	Informazione non disponibile

Tipo di area protetta	Codice Area Protetta
Birds	ITA060002
Habitat	ITA060002

Registro delle Aree Protette dei Corpi Idrici Superficiali

Codice Corpo Idrico	Nome Corpo Idrico	Categoria	Stato Ecologico	Stato Chimico
IT19RW00101	Fiumara dei Corsari	Fiumi	Informazione non disponibile	Informazione non disponibile

Tipo di area protetta	Codice Area Protetta
-----------------------	----------------------

Birds	ITA030042
Habitat	ITA030011

Codice Corpo Idrico	Nome Corpo Idrico	Categoria	Stato Ecologico	Stato Chimico
IT19RW00102	Fiumara Gallo	Fiumi	Informazione non disponibile	Informazione non disponibile

Tipo di area protetta	Codice Area Protetta
-----------------------	----------------------

Birds	ITA030042
Habitat	ITA030011

Codice Corpo Idrico	Nome Corpo Idrico	Categoria	Stato Ecologico	Stato Chimico
IT19RW00201	T.Saponara (F.Tra Canali)	Fiumi	Informazione non disponibile	Informazione non disponibile

Tipo di area protetta	Codice Area Protetta
-----------------------	----------------------

Birds	ITA030042
Habitat	ITA030011

Codice Corpo Idrico	Nome Corpo Idrico	Categoria	Stato Ecologico	Stato Chimico
IT19RW00401	F.Niceto	Fiumi	Informazione non disponibile	Informazione non disponibile

Tipo di area protetta	Codice Area Protetta
-----------------------	----------------------

Habitat	ITA030010
Nitrates	IT19VN08

Registro delle Aree Protette dei Corpi Idrici Superficiali

Codice Corpo Idrico	Nome Corpo Idrico	Categoria	Stato Ecologico	Stato Chimico
IT19RW00501	T. Muto	Fiumi	Informazione non disponibile	Informazione non disponibile

Tipo di area protetta	Codice Area Protetta
Habitat	ITA030010
Nitrates	IT19VN08

Codice Corpo Idrico	Nome Corpo Idrico	Categoria	Stato Ecologico	Stato Chimico
IT19RW00601	T. Floripotema	Fiumi	Informazione non disponibile	Informazione non disponibile

Tipo di area protetta	Codice Area Protetta
Habitat	ITA030010
Nitrates	IT19VN08

Codice Corpo Idrico	Nome Corpo Idrico	Categoria	Stato Ecologico	Stato Chimico
IT19RW00701	T. Mela	Fiumi	Sufficiente	Buono

Tipo di area protetta	Codice Area Protetta
Habitat	ITA030007
Nitrates	IT19VN08

Codice Corpo Idrico	Nome Corpo Idrico	Categoria	Stato Ecologico	Stato Chimico
IT19RW00801	T.Longano (T.Crizzina)	Fiumi	Informazione non disponibile	Informazione non disponibile

Tipo di area protetta	Codice Area Protetta
Nitrates	IT19VN08

Registro delle Aree Protette dei Corpi Idrici Superficiali

Codice Corpo Idrico	Nome Corpo Idrico	Categoria	Stato Ecologico	Stato Chimico
IT19RW00901	T.Patri-Rodi	Fiumi	Informazione non disponibile	Informazione non disponibile

Tipo di area protetta	Codice Area Protetta
Nitrates	IT19VN08

Codice Corpo Idrico	Nome Corpo Idrico	Categoria	Stato Ecologico	Stato Chimico
IT19RW01001	T.Novara	Fiumi	Informazione non disponibile	Informazione non disponibile

Tipo di area protetta	Codice Area Protetta
Nitrates	IT19VN08

Codice Corpo Idrico	Nome Corpo Idrico	Categoria	Stato Ecologico	Stato Chimico
IT19RW01101	T.Elicona	Fiumi	Informazione non disponibile	Informazione non disponibile

Tipo di area protetta	Codice Area Protetta
Nitrates	IT19VN08 IT19VN09

Codice Corpo Idrico	Nome Corpo Idrico	Categoria	Stato Ecologico	Stato Chimico
IT19RW01201	T.Timeto	Fiumi	Informazione non disponibile	Informazione non disponibile

Tipo di area protetta	Codice Area Protetta
Nitrates	IT19VN09

Registro delle Aree Protette dei Corpi Idrici Superficiali

Codice Corpo Idrico	Nome Corpo Idrico	Categoria	Stato Ecologico	Stato Chimico
IT19RW01601	T.Favara	Fiumi	Informazione non disponibile	Informazione non disponibile

Tipo di area protetta	Codice Area Protetta
Birds	ITA030043
Habitat	ITA030013
Nitrates	IT19VN13

Codice Corpo Idrico	Nome Corpo Idrico	Categoria	Stato Ecologico	Stato Chimico
IT19RW01602	T.Zappulla	Fiumi	Informazione non disponibile	Informazione non disponibile

Tipo di area protetta	Codice Area Protetta
Nitrates	IT19VN12

Codice Corpo Idrico	Nome Corpo Idrico	Categoria	Stato Ecologico	Stato Chimico
IT19RW01701	T.Rosmarino	Fiumi	Informazione non disponibile	Informazione non disponibile

Tipo di area protetta	Codice Area Protetta
Birds	ITA030043
Habitat	ITA030013
	ITA030038

Codice Corpo Idrico	Nome Corpo Idrico	Categoria	Stato Ecologico	Stato Chimico
IT19RW01801	T.Inganno	Fiumi	Informazione non disponibile	Informazione non disponibile

Tipo di area protetta	Codice Area Protetta
Birds	ITA030043
Habitat	ITA030022
	ITA030038

Registro delle Aree Protette dei Corpi Idrici Superficiali

Codice Corpo Idrico	Nome Corpo Idrico	Categoria	Stato Ecologico	Stato Chimico
IT19RW01901	T.Furiano	Fiumi	Informazione non disponibile	Informazione non disponibile

Tipo di area protetta	Codice Area Protetta
Birds	
	ITA030043
Habitat	
	ITA030018
	ITA030039

Codice Corpo Idrico	Nome Corpo Idrico	Categoria	Stato Ecologico	Stato Chimico
IT19RW02101	T.Caronia	Fiumi	Informazione non disponibile	Informazione non disponibile

Tipo di area protetta	Codice Area Protetta
Habitat	
	ITA030014
	ITA030015
	ITA030017

Codice Corpo Idrico	Nome Corpo Idrico	Categoria	Stato Ecologico	Stato Chimico
IT19RW02301	T.S.Stefano	Fiumi	Informazione non disponibile	Informazione non disponibile

Tipo di area protetta	Codice Area Protetta
Habitat	
	ITA030017

Codice Corpo Idrico	Nome Corpo Idrico	Categoria	Stato Ecologico	Stato Chimico
IT19RW02401	T.Tusa	Fiumi	Informazione non disponibile	Informazione non disponibile

Tipo di area protetta	Codice Area Protetta
Habitat	
	ITA060006

Registro delle Aree Protette dei Corpi Idrici Superficiali

Codice Corpo Idrico	Nome Corpo Idrico	Categoria	Stato Ecologico	Stato Chimico
IT19RW02601	V.Prato	Fiumi	Informazione non disponibile	Informazione non disponibile

Tipo di area protetta	Codice Area Protetta
Birds	ITA020050
Habitat	ITA020004
	ITA020016
	ITA020020

Codice Corpo Idrico	Nome Corpo Idrico	Categoria	Stato Ecologico	Stato Chimico
IT19RW02602	V.Giardinello	Fiumi	Informazione non disponibile	Informazione non disponibile

Tipo di area protetta	Codice Area Protetta
Birds	ITA020050
Habitat	ITA020020

Codice Corpo Idrico	Nome Corpo Idrico	Categoria	Stato Ecologico	Stato Chimico
IT19RW02603	F.Pollina	Fiumi	Informazione non disponibile	Informazione non disponibile

Tipo di area protetta	Codice Area Protetta
Birds	ITA020050
Habitat	ITA020003
	ITA020020

Codice Corpo Idrico	Nome Corpo Idrico	Categoria	Stato Ecologico	Stato Chimico
IT19RW02604	V.Secco 1	Fiumi	Informazione non disponibile	Informazione non disponibile

Tipo di area protetta	Codice Area Protetta
Birds	ITA020050
Habitat	ITA020016
	ITA020017

Registro delle Aree Protette dei Corpi Idrici Superficiali

Codice Corpo Idrico	Nome Corpo Idrico	Categoria	Stato Ecologico	Stato Chimico
IT19RW02606	F.Pollina	Fiumi	Informazione non disponibile	Informazione non disponibile

Tipo di area protetta	Codice Area Protetta
Habitat	ITA020003
	ITA020018

Codice Corpo Idrico	Nome Corpo Idrico	Categoria	Stato Ecologico	Stato Chimico
IT19RW02801	T.Armizzo	Fiumi	Informazione non disponibile	Informazione non disponibile

Tipo di area protetta	Codice Area Protetta
Birds	ITA020050

Codice Corpo Idrico	Nome Corpo Idrico	Categoria	Stato Ecologico	Stato Chimico
IT19RW02901	T.Roccella	Fiumi	Informazione non disponibile	Informazione non disponibile

Tipo di area protetta	Codice Area Protetta
Birds	ITA020050

Codice Corpo Idrico	Nome Corpo Idrico	Categoria	Stato Ecologico	Stato Chimico
IT19RW03001	F. Imera Settentrionale	Fiumi	Informazione non disponibile	Informazione non disponibile

Tipo di area protetta	Codice Area Protetta
Article 7 Abstraction for drinking water	IT19A7SUP15
Birds	ITA020050

Registro delle Aree Protette dei Corpi Idrici Superficiali

Codice Corpo Idrico	Nome Corpo Idrico	Categoria	Stato Ecologico	Stato Chimico
IT19RW03002	T. Castelluccio	Fiumi	Informazione non disponibile	Informazione non disponibile

Tipo di area protetta	Codice Area Protetta
Birds	ITA020050

Codice Corpo Idrico	Nome Corpo Idrico	Categoria	Stato Ecologico	Stato Chimico
IT19RW03003	T.Salito	Fiumi	Informazione non disponibile	Informazione non disponibile

Tipo di area protetta	Codice Area Protetta
Birds	ITA020050

Codice Corpo Idrico	Nome Corpo Idrico	Categoria	Stato Ecologico	Stato Chimico
IT19RW03101	F.Torto	Fiumi	Informazione non disponibile	Informazione non disponibile

Tipo di area protetta	Codice Area Protetta
Article 7 Abstraction for drinking water	IT19A7SUP11

Codice Corpo Idrico	Nome Corpo Idrico	Categoria	Stato Ecologico	Stato Chimico
IT19RW03301	S.Leonardo (S.Lorenzo)	Fiumi	Informazione non disponibile	Informazione non disponibile

Tipo di area protetta	Codice Area Protetta
Article 7 Abstraction for drinking water	IT19A7SUP16
Birds	ITA020048
Habitat	ITA020037

Registro delle Aree Protette dei Corpi Idrici Superficiali

Codice Corpo Idrico	Nome Corpo Idrico	Categoria	Stato Ecologico	Stato Chimico
IT19RW03302	T.Azzirolo (V.Frattina)	Fiumi	Informazione non disponibile	Informazione non disponibile

Tipo di area protetta	Codice Area Protetta
Article 7 Abstraction for drinking water	IT19A7SUP16

Codice Corpo Idrico	Nome Corpo Idrico	Categoria	Stato Ecologico	Stato Chimico
IT19RW03303	V.Grande	Fiumi	Informazione non disponibile	Informazione non disponibile

Tipo di area protetta	Codice Area Protetta
Article 7 Abstraction for drinking water	IT19A7SUP16

Codice Corpo Idrico	Nome Corpo Idrico	Categoria	Stato Ecologico	Stato Chimico
IT19RW03304	S.Leonardo (S.Lorenzo)	Fiumi	Informazione non disponibile	Informazione non disponibile

Tipo di area protetta	Codice Area Protetta
Article 7 Abstraction for drinking water	IT19A7SUP16
Habitat	ITA020024

Codice Corpo Idrico	Nome Corpo Idrico	Categoria	Stato Ecologico	Stato Chimico
IT19RW03305	S.Leonardo (S.Lorenzo)	Fiumi	Sufficiente	Informazione non disponibile

Tipo di area protetta	Codice Area Protetta
Article 7 Abstraction for drinking water	IT19A7SUP16
Habitat	ITA020043

Registro delle Aree Protette dei Corpi Idrici Superficiali

Codice Corpo Idrico	Nome Corpo Idrico	Categoria	Stato Ecologico	Stato Chimico
IT19RW03401	S.Michele	Fiumi	Sufficiente	Informazione non disponibile

Tipo di area protetta	Codice Area Protetta
Habitat	ITA020039

Codice Corpo Idrico	Nome Corpo Idrico	Categoria	Stato Ecologico	Stato Chimico
IT19RW03501	F.Milicia (Buffa)	Fiumi	Informazione non disponibile	Informazione non disponibile

Tipo di area protetta	Codice Area Protetta
Habitat	ITA020039

Codice Corpo Idrico	Nome Corpo Idrico	Categoria	Stato Ecologico	Stato Chimico
IT19RW03701	T.Eleuterio	Fiumi	Sufficiente	Informazione non disponibile

Tipo di area protetta	Codice Area Protetta
Article 7 Abstraction for drinking water	IT19A7SUP5
Birds	ITA020027
	ITA020048
Habitat	ITA020007
	ITA020027

Codice Corpo Idrico	Nome Corpo Idrico	Categoria	Stato Ecologico	Stato Chimico
IT19RW03702	V.Acqua dei Masi	Fiumi	Informazione non disponibile	Informazione non disponibile

Tipo di area protetta	Codice Area Protetta
Article 7 Abstraction for drinking water	IT19A7SUP5

Registro delle Aree Protette dei Corpi Idrici Superficiali

Codice Corpo Idrico	Nome Corpo Idrico	Categoria	Stato Ecologico	Stato Chimico
IT19RW03704	T.Eleuterio	Fiumi	Sufficiente	Informazione non disponibile

Tipo di area protetta	Codice Area Protetta
Article 7 Abstraction for drinking water	IT19A7SUP5

Codice Corpo Idrico	Nome Corpo Idrico	Categoria	Stato Ecologico	Stato Chimico
IT19RW03705	T.Eleuterio	Fiumi	Sufficiente	Informazione non disponibile

Tipo di area protetta	Codice Area Protetta
Nitrates	IT19VN16

Codice Corpo Idrico	Nome Corpo Idrico	Categoria	Stato Ecologico	Stato Chimico
IT19RW03901	F.Oreto (S.Elia)	Fiumi	Informazione non disponibile	Informazione non disponibile

Tipo di area protetta	Codice Area Protetta
Article 7 Abstraction for drinking water	IT19A7SUP17
Birds	ITA020030
Habitat	ITA020012
	ITA020030
Nitrates	IT19VN16

Registro delle Aree Protette dei Corpi Idrici Superficiali

Codice Corpo Idrico	Nome Corpo Idrico	Categoria	Stato Ecologico	Stato Chimico
IT19RW03902	F.Oreto	Fiumi	Sufficiente	Informazione non disponibile

Tipo di area protetta	Codice Area Protetta
Article 7 Abstraction for drinking water	IT19A7SUP17
Habitat	ITA020012
Nitrates	IT19VN16

Codice Corpo Idrico	Nome Corpo Idrico	Categoria	Stato Ecologico	Stato Chimico
IT19RW04201	F.Nocella	Fiumi	Sufficiente	Informazione non disponibile

Tipo di area protetta	Codice Area Protetta
Habitat	ITA020023
Nitrates	IT19VN18
Urban Waste Water Treatment Directive	ITCM19CSA09000003

Codice Corpo Idrico	Nome Corpo Idrico	Categoria	Stato Ecologico	Stato Chimico
IT19RW04202	Fosso Raccuglia	Fiumi	Sufficiente	Informazione non disponibile

Tipo di area protetta	Codice Area Protetta
Birds	ITA020030
Habitat	ITA020030
Urban Waste Water Treatment Directive	ITCM19CSA09000003

Registro delle Aree Protette dei Corpi Idrici Superficiali

Codice Corpo Idrico	Nome Corpo Idrico	Categoria	Stato Ecologico	Stato Chimico
IT19RW04301	F.Jato	Fiumi	Scarso	Buono

Tipo di area protetta	Codice Area Protetta
Article 7 Abstraction for drinking water	IT19A7SUP3
Birds	ITA020030
Habitat	ITA020030
Urban Waste Water Treatment Directive	ITCM19CSA09000003

Codice Corpo Idrico	Nome Corpo Idrico	Categoria	Stato Ecologico	Stato Chimico
IT19RW04302	V.Desisa	Fiumi	Sufficiente	Buono

Tipo di area protetta	Codice Area Protetta
Article 7 Abstraction for drinking water	IT19A7SUP3
Urban Waste Water Treatment Directive	ITCM19CSA09000003

Codice Corpo Idrico	Nome Corpo Idrico	Categoria	Stato Ecologico	Stato Chimico
IT19RW04303	F.Jato	Fiumi	Sufficiente	Buono

Tipo di area protetta	Codice Area Protetta
Article 7 Abstraction for drinking water	IT19A7SUP3
Urban Waste Water Treatment Directive	ITCM19CSA09000003

Codice Corpo Idrico	Nome Corpo Idrico	Categoria	Stato Ecologico	Stato Chimico
IT19RW04401	T.Finocchio Molinello	Fiumi	Informazione non disponibile	Informazione non disponibile

Tipo di area protetta	Codice Area Protetta
Habitat	ITA010018
Urban Waste Water Treatment Directive	ITCM19CSA09000003

Registro delle Aree Protette dei Corpi Idrici Superficiali

Codice Corpo Idrico	Nome Corpo Idrico	Categoria	Stato Ecologico	Stato Chimico
IT19RW04501	F.Freddo	Fiumi	Sufficiente	Informazione non disponibile

Tipo di area protetta	Codice Area Protetta
Urban Waste Water Treatment Directive	ITCM19CSA09000003

Codice Corpo Idrico	Nome Corpo Idrico	Categoria	Stato Ecologico	Stato Chimico
IT19RW04502	F.Sirignano	Fiumi	Sufficiente	Informazione non disponibile

Tipo di area protetta	Codice Area Protetta
Urban Waste Water Treatment Directive	ITCM19CSA09000003

Codice Corpo Idrico	Nome Corpo Idrico	Categoria	Stato Ecologico	Stato Chimico
IT19RW04503	F.Freddo	Fiumi	Informazione non disponibile	Informazione non disponibile

Tipo di area protetta	Codice Area Protetta
Urban Waste Water Treatment Directive	ITCM19CSA09000003

Codice Corpo Idrico	Nome Corpo Idrico	Categoria	Stato Ecologico	Stato Chimico
IT19RW04504	F.Caldo	Fiumi	Informazione non disponibile	Informazione non disponibile

Tipo di area protetta	Codice Area Protetta
Urban Waste Water Treatment Directive	ITCM19CSA09000003

Registro delle Aree Protette dei Corpi Idrici Superficiali

Codice Corpo Idrico	Nome Corpo Idrico	Categoria	Stato Ecologico	Stato Chimico
IT19RW04505	S.Bartolomeo	Fiumi	Informazione non disponibile	Informazione non disponibile

Tipo di area protetta	Codice Area Protetta
Urban Waste Water Treatment Directive	ITCM19CSA09000003

Codice Corpo Idrico	Nome Corpo Idrico	Categoria	Stato Ecologico	Stato Chimico
IT19RW04601	T.Guidaloca	Fiumi	Informazione non disponibile	Informazione non disponibile

Tipo di area protetta	Codice Area Protetta
Birds	ITA010029
Habitat	ITA010015
Urban Waste Water Treatment Directive	ITCM19CSA09000003

Codice Corpo Idrico	Nome Corpo Idrico	Categoria	Stato Ecologico	Stato Chimico
IT19RW04902	Canale di Bajata	Fiumi	Sufficiente	Informazione non disponibile

Tipo di area protetta	Codice Area Protetta
Birds	ITA010028
Habitat	ITA010007

Codice Corpo Idrico	Nome Corpo Idrico	Categoria	Stato Ecologico	Stato Chimico
IT19RW05001	F.cod 302	Fiumi	Informazione non disponibile	Informazione non disponibile

Tipo di area protetta	Codice Area Protetta
Birds	ITA010028
Habitat	ITA010007

Registro delle Aree Protette dei Corpi Idrici Superficiali

Codice Corpo Idrico	Nome Corpo Idrico	Categoria	Stato Ecologico	Stato Chimico
IT19RW05302	F. Mazarò	Fiumi	Sufficiente	Informazione non disponibile

Tipo di area protetta Codice Area Protetta

Habitat

ITA010014

Nitrates

IT19VN02

Codice Corpo Idrico	Nome Corpo Idrico	Categoria	Stato Ecologico	Stato Chimico
IT19RW05401	F.Delia	Fiumi	Sufficiente	Informazione non disponibile

Tipo di area protetta Codice Area Protetta

Nitrates

IT19VN02

Codice Corpo Idrico	Nome Corpo Idrico	Categoria	Stato Ecologico	Stato Chimico
IT19RW05601	F.Modione	Fiumi	Sufficiente	Informazione non disponibile

Tipo di area protetta Codice Area Protetta

Nitrates

IT19VN02

Codice Corpo Idrico	Nome Corpo Idrico	Categoria	Stato Ecologico	Stato Chimico
IT19RW05602	Canale Ricamino	Fiumi	Sufficiente	Informazione non disponibile

Tipo di area protetta Codice Area Protetta

Nitrates

IT19VN02

Registro delle Aree Protette dei Corpi Idrici Superficiali

Codice Corpo Idrico	Nome Corpo Idrico	Categoria	Stato Ecologico	Stato Chimico
IT19RW05603	F.Modione	Fiumi	Sufficiente	Informazione non disponibile

Tipo di area protetta	Codice Area Protetta
Habitat	ITA010011
Nitrates	IT19VN02

Codice Corpo Idrico	Nome Corpo Idrico	Categoria	Stato Ecologico	Stato Chimico
IT19RW05701	Belice Destro	Fiumi	Sufficiente	Informazione non disponibile

Tipo di area protetta	Codice Area Protetta
Article 7 Abstraction for drinking water	IT19A7SUP20
Birds	ITA020027
Habitat	ITA020027

Codice Corpo Idrico	Nome Corpo Idrico	Categoria	Stato Ecologico	Stato Chimico
IT19RW05702	Belice Sinistro	Fiumi	Sufficiente	Informazione non disponibile

Tipo di area protetta	Codice Area Protetta
Article 7 Abstraction for drinking water	IT19A7SUP4
Birds	ITA020027
Habitat	ITA020048
	ITA020008
	ITA020027

Registro delle Aree Protette dei Corpi Idrici Superficiali

Codice Corpo Idrico	Nome Corpo Idrico	Categoria	Stato Ecologico	Stato Chimico
IT19RW05703	Belice Sinistro	Fiumi	Informazione non disponibile	Informazione non disponibile

Tipo di area protetta	Codice Area Protetta
Article 7 Abstraction for drinking water	IT19A7SUP4

Codice Corpo Idrico	Nome Corpo Idrico	Categoria	Stato Ecologico	Stato Chimico
IT19RW05704	T.Batticano	Fiumi	Sufficiente	Informazione non disponibile

Tipo di area protetta	Codice Area Protetta
Article 7 Abstraction for drinking water	IT19A7SUP4

Codice Corpo Idrico	Nome Corpo Idrico	Categoria	Stato Ecologico	Stato Chimico
IT19RW05705	T.Realbate	Fiumi	Sufficiente	Informazione non disponibile

Tipo di area protetta	Codice Area Protetta
Article 7 Abstraction for drinking water	IT19A7SUP4

Codice Corpo Idrico	Nome Corpo Idrico	Categoria	Stato Ecologico	Stato Chimico
IT19RW05706	F.Belice sinistro	Fiumi	Informazione non disponibile	Informazione non disponibile

Tipo di area protetta	Codice Area Protetta
Article 7 Abstraction for drinking water	IT19A7SUP4

Registro delle Aree Protette dei Corpi Idrici Superficiali

Codice Corpo Idrico	Nome Corpo Idrico	Categoria	Stato Ecologico	Stato Chimico
IT19RW05707	T.Senore	Fiumi	Informazione non disponibile	Informazione non disponibile

Tipo di area protetta	Codice Area Protetta
-----------------------	----------------------

Birds	ITA020048
Habitat	ITA020035

Codice Corpo Idrico	Nome Corpo Idrico	Categoria	Stato Ecologico	Stato Chimico
IT19RW05709	F.Belice	Fiumi	Informazione non disponibile	Informazione non disponibile

Tipo di area protetta	Codice Area Protetta
-----------------------	----------------------

Habitat	ITA010011
Nitrates	IT19VN01

Codice Corpo Idrico	Nome Corpo Idrico	Categoria	Stato Ecologico	Stato Chimico
IT19RW05903	V.Cava	Fiumi	Sufficiente	Informazione non disponibile

Tipo di area protetta	Codice Area Protetta
-----------------------	----------------------

Nitrates	IT19VN01
----------	----------

Codice Corpo Idrico	Nome Corpo Idrico	Categoria	Stato Ecologico	Stato Chimico
IT19RW05904	V.Caricagiachi	Fiumi	Sufficiente	Informazione non disponibile

Tipo di area protetta	Codice Area Protetta
-----------------------	----------------------

Birds	ITA020048
Habitat	ITA040006
Nitrates	IT19VN01

Registro delle Aree Protette dei Corpi Idrici Superficiali

Codice Corpo Idrico	Nome Corpo Idrico	Categoria	Stato Ecologico	Stato Chimico
IT19RW05905	F.Carboj	Fiumi	Sufficiente	Informazione non disponibile

Tipo di area protetta	Codice Area Protetta
Habitat	ITA040012
Nitrates	IT19VN01

Codice Corpo Idrico	Nome Corpo Idrico	Categoria	Stato Ecologico	Stato Chimico
IT19RW06101	F.Sosio	Fiumi	Informazione non disponibile	Informazione non disponibile

Tipo di area protetta	Codice Area Protetta
Article 7 Abstraction for drinking water	IT19A7SUP1
Birds	ITA020048
Habitat	ITA020031
	ITA020036

Codice Corpo Idrico	Nome Corpo Idrico	Categoria	Stato Ecologico	Stato Chimico
IT19RW06102	F.Sosio	Fiumi	Informazione non disponibile	Informazione non disponibile

Tipo di area protetta	Codice Area Protetta
Article 7 Abstraction for drinking water	IT19A7SUP1
Birds	ITA020048
Habitat	ITA020025

Registro delle Aree Protette dei Corpi Idrici Superficiali

Codice Corpo Idrico	Nome Corpo Idrico	Categoria	Stato Ecologico	Stato Chimico
IT19RW06103	V.Valentino	Fiumi	Sufficiente	Informazione non disponibile

Tipo di area protetta	Codice Area Protetta
-----------------------	----------------------

Article 7 Abstraction for drinking water

IT19A7SUP1

Birds

ITA020048

Codice Corpo Idrico	Nome Corpo Idrico	Categoria	Stato Ecologico	Stato Chimico
IT19RW06104	T.Valle di Landro	Fiumi	Sufficiente	Informazione non disponibile

Tipo di area protetta	Codice Area Protetta
-----------------------	----------------------

Article 7 Abstraction for drinking water

IT19A7SUP1

Birds

ITA020048

Habitat

ITA020035

Codice Corpo Idrico	Nome Corpo Idrico	Categoria	Stato Ecologico	Stato Chimico
IT19RW06105	V.Madonna di Mortile	Fiumi	Sufficiente	Informazione non disponibile

Tipo di area protetta	Codice Area Protetta
-----------------------	----------------------

Article 7 Abstraction for drinking water

IT19A7SUP1

Codice Corpo Idrico	Nome Corpo Idrico	Categoria	Stato Ecologico	Stato Chimico
IT19RW06106	V.Madonna di Marlusa	Fiumi	Informazione non disponibile	Informazione non disponibile

Tipo di area protetta	Codice Area Protetta
-----------------------	----------------------

Habitat

ITA040004

Registro delle Aree Protette dei Corpi Idrici Superficiali

Codice Corpo Idrico	Nome Corpo Idrico	Categoria	Stato Ecologico	Stato Chimico
IT19RW06107	F.Verdura	Fiumi	Sufficiente	Informazione non disponibile

Tipo di area protetta **Codice Area Protetta**

Article 7 Abstraction for drinking water

IT19A7SUP1

Habitat

ITA040004

Codice Corpo Idrico	Nome Corpo Idrico	Categoria	Stato Ecologico	Stato Chimico
IT19RW06201	F.Magazzolo	Fiumi	Sufficiente	Informazione non disponibile

Tipo di area protetta **Codice Area Protetta**

Article 7 Abstraction for drinking water

IT19A7SUP2

Codice Corpo Idrico	Nome Corpo Idrico	Categoria	Stato Ecologico	Stato Chimico
IT19RW06202	V.Acque Bianche	Fiumi	Sufficiente	Informazione non disponibile

Tipo di area protetta **Codice Area Protetta**

Article 7 Abstraction for drinking water

IT19A7SUP2

Birds

ITA020048

Habitat

ITA020029

Codice Corpo Idrico	Nome Corpo Idrico	Categoria	Stato Ecologico	Stato Chimico
IT19RW06203	T.Gebbia	Fiumi	Informazione non disponibile	Informazione non disponibile

Tipo di area protetta **Codice Area Protetta**

Birds

ITA020048

Habitat

ITA020029

Registro delle Aree Protette dei Corpi Idrici Superficiali

Codice Corpo Idrico	Nome Corpo Idrico	Categoria	Stato Ecologico	Stato Chimico
IT19RW06204	F.Magazzolo	Fiumi	Informazione non disponibile	Informazione non disponibile

Tipo di area protetta	Codice Area Protetta
Article 7 Abstraction for drinking water	IT19A7SUP2

Codice Corpo Idrico	Nome Corpo Idrico	Categoria	Stato Ecologico	Stato Chimico
IT19RW06205	F.Magazzolo	Fiumi	Informazione non disponibile	Informazione non disponibile

Tipo di area protetta	Codice Area Protetta
Habitat	ITA040003

Codice Corpo Idrico	Nome Corpo Idrico	Categoria	Stato Ecologico	Stato Chimico
IT19RW06303	Burrone Sutera	Fiumi	Sufficiente	Informazione non disponibile

Tipo di area protetta	Codice Area Protetta
Birds	ITA050006
Habitat	ITA050006

Codice Corpo Idrico	Nome Corpo Idrico	Categoria	Stato Ecologico	Stato Chimico
IT19RW06304	T.Gallo D'Oro	Fiumi	Informazione non disponibile	Informazione non disponibile

Tipo di area protetta	Codice Area Protetta
Birds	ITA050006
Habitat	ITA050006

Registro delle Aree Protette dei Corpi Idrici Superficiali

Codice Corpo Idrico	Nome Corpo Idrico	Categoria	Stato Ecologico	Stato Chimico
IT19RW06305	T.Gallo D'Oro	Fiumi	Informazione non disponibile	Informazione non disponibile

Tipo di area protetta

Birds

Codice Area Protetta

ITA050006

Habitat

ITA050006

Codice Corpo Idrico	Nome Corpo Idrico	Categoria	Stato Ecologico	Stato Chimico
IT19RW06306	V.Morello	Fiumi	Sufficiente	Informazione non disponibile

Tipo di area protetta

Article 7 Abstraction for drinking water

Codice Area Protetta

IT19A7SUP9

Codice Corpo Idrico	Nome Corpo Idrico	Categoria	Stato Ecologico	Stato Chimico
IT19RW06308	F.Platani	Fiumi	Informazione non disponibile	Informazione non disponibile

Tipo di area protetta

Fish

Codice Area Protetta

IT190630801

Codice Corpo Idrico	Nome Corpo Idrico	Categoria	Stato Ecologico	Stato Chimico
IT19RW06309	F.Platani	Fiumi	Informazione non disponibile	Informazione non disponibile

Tipo di area protetta

Fish

Codice Area Protetta

IT190630901

Registro delle Aree Protette dei Corpi Idrici Superficiali

Codice Corpo Idrico	Nome Corpo Idrico	Categoria	Stato Ecologico	Stato Chimico
IT19RW06310	T.Tuvolo	Fiumi	Informazione non disponibile	Informazione non disponibile

Tipo di area protetta	Codice Area Protetta
Article 7 Abstraction for drinking water	IT19A7SUP7
Habitat	ITA040005
	ITA040007

Codice Corpo Idrico	Nome Corpo Idrico	Categoria	Stato Ecologico	Stato Chimico
IT19RW06311	F.Platani	Fiumi	Informazione non disponibile	Informazione non disponibile

Tipo di area protetta	Codice Area Protetta
Habitat	ITA040003

Codice Corpo Idrico	Nome Corpo Idrico	Categoria	Stato Ecologico	Stato Chimico
IT19RW06312	V.Pantano	Fiumi	Informazione non disponibile	Informazione non disponibile

Tipo di area protetta	Codice Area Protetta
Birds	ITA050006
Habitat	ITA050006

Codice Corpo Idrico	Nome Corpo Idrico	Categoria	Stato Ecologico	Stato Chimico
IT19RW07201	F.Salso	Fiumi	Informazione non disponibile	Informazione non disponibile

Tipo di area protetta	Codice Area Protetta
Birds	ITA020050
Habitat	ITA050002

Registro delle Aree Protette dei Corpi Idrici Superficiali

Codice Corpo Idrico	Nome Corpo Idrico	Categoria	Stato Ecologico	Stato Chimico
IT19RW07203	F.Imera Meridionale	Fiumi	Sufficiente	Informazione non disponibile

Tipo di area protetta Codice Area Protetta

Article 7 Abstraction for drinking water

IT19A7SUP13

Habitat

ITA050002

Codice Corpo Idrico	Nome Corpo Idrico	Categoria	Stato Ecologico	Stato Chimico
IT19RW07204	F.Imera meridionale	Fiumi	Informazione non disponibile	Informazione non disponibile

Tipo di area protetta Codice Area Protetta

Habitat

ITA050002

ITA050004

Codice Corpo Idrico	Nome Corpo Idrico	Categoria	Stato Ecologico	Stato Chimico
IT19RW07205	F.Morello	Fiumi	Informazione non disponibile	Informazione non disponibile

Tipo di area protetta Codice Area Protetta

Habitat

ITA050004

Codice Corpo Idrico	Nome Corpo Idrico	Categoria	Stato Ecologico	Stato Chimico
IT19RW07206	T.Torcicoda	Fiumi	Sufficiente	Informazione non disponibile

Tipo di area protetta Codice Area Protetta

Habitat

ITA050004

Registro delle Aree Protette dei Corpi Idrici Superficiali

Codice Corpo Idrico	Nome Corpo Idrico	Categoria	Stato Ecologico	Stato Chimico
IT19RW07207	F.Imera Meridionale	Fiumi	Informazione non disponibile	Informazione non disponibile

Tipo di area protetta	Codice Area Protetta
Habitat	ITA050004
	ITA060011

Codice Corpo Idrico	Nome Corpo Idrico	Categoria	Stato Ecologico	Stato Chimico
IT19RW07208	V.Furiano	Fiumi	Sufficiente	Informazione non disponibile

Tipo di area protetta	Codice Area Protetta
Habitat	ITA050004

Codice Corpo Idrico	Nome Corpo Idrico	Categoria	Stato Ecologico	Stato Chimico
IT19RW07209	F.Braemi	Fiumi	Informazione non disponibile	Informazione non disponibile

Tipo di area protetta	Codice Area Protetta
Habitat	ITA060012

Codice Corpo Idrico	Nome Corpo Idrico	Categoria	Stato Ecologico	Stato Chimico
IT19RW07210	F.Imera Meridionale	Fiumi	Informazione non disponibile	Informazione non disponibile

Tipo di area protetta	Codice Area Protetta
Habitat	ITA050010

Registro delle Aree Protette dei Corpi Idrici Superficiali

Codice Corpo Idrico	Nome Corpo Idrico	Categoria	Stato Ecologico	Stato Chimico
IT19RW07212	F.Imera Meridionale	Fiumi	Informazione non disponibile	Informazione non disponibile

Tipo di area protetta	Codice Area Protetta
Nitrates	IT19VN03

Codice Corpo Idrico	Nome Corpo Idrico	Categoria	Stato Ecologico	Stato Chimico
IT19RW07213	F.Braemi	Fiumi	Informazione non disponibile	Informazione non disponibile

Tipo di area protetta	Codice Area Protetta
Habitat	ITA060012

Codice Corpo Idrico	Nome Corpo Idrico	Categoria	Stato Ecologico	Stato Chimico
IT19RW07215	F.Imera Meridionale	Fiumi	Informazione non disponibile	Informazione non disponibile

Tipo di area protetta	Codice Area Protetta
Article 7 Abstraction for drinking water	IT19A7SUP13
Birds	ITA020050
Habitat	ITA020004

Codice Corpo Idrico	Nome Corpo Idrico	Categoria	Stato Ecologico	Stato Chimico
IT19RW07401	T.Rizzuto	Fiumi	Informazione non disponibile	Informazione non disponibile

Tipo di area protetta	Codice Area Protetta
Birds	ITA050012
Habitat	ITA050011
Nitrates	IT19VN07

Registro delle Aree Protette dei Corpi Idrici Superficiali

Codice Corpo Idrico	Nome Corpo Idrico	Categoria	Stato Ecologico	Stato Chimico
IT19RW07503	F.Comunelli	Fiumi	Sufficiente	Informazione non disponibile

Tipo di area protetta	Codice Area Protetta
Birds	ITA050012
Habitat	ITA050011
Nitrates	IT19VN07

Codice Corpo Idrico	Nome Corpo Idrico	Categoria	Stato Ecologico	Stato Chimico
IT19RW07701	T.Porcheria	Fiumi	Informazione non disponibile	Informazione non disponibile

Tipo di area protetta	Codice Area Protetta
Nitrates	IT19VN04

Codice Corpo Idrico	Nome Corpo Idrico	Categoria	Stato Ecologico	Stato Chimico
IT19RW07702	T.Cassari	Fiumi	Informazione non disponibile	Informazione non disponibile

Tipo di area protetta	Codice Area Protetta
Birds	ITA050012
Nitrates	IT19VN04

Codice Corpo Idrico	Nome Corpo Idrico	Categoria	Stato Ecologico	Stato Chimico
IT19RW07703	T.Gela	Fiumi	Sufficiente	Informazione non disponibile

Tipo di area protetta	Codice Area Protetta
Birds	ITA050012
Nitrates	IT19VN04

Registro delle Aree Protette dei Corpi Idrici Superficiali

Codice Corpo Idrico	Nome Corpo Idrico	Categoria	Stato Ecologico	Stato Chimico
IT19RW07704	T.Cimia	Fiumi	Sufficiente	Informazione non disponibile

Tipo di area protetta	Codice Area Protetta
-----------------------	----------------------

Birds	ITA050012
Nitrates	IT19VN04

Codice Corpo Idrico	Nome Corpo Idrico	Categoria	Stato Ecologico	Stato Chimico
IT19RW07705	T.Cimia	Fiumi	Sufficiente	Informazione non disponibile

Tipo di area protetta	Codice Area Protetta
-----------------------	----------------------

Birds	ITA050012
Nitrates	IT19VN04

Codice Corpo Idrico	Nome Corpo Idrico	Categoria	Stato Ecologico	Stato Chimico
IT19RW07706	T.Maroglio	Fiumi	Informazione non disponibile	Informazione non disponibile

Tipo di area protetta	Codice Area Protetta
-----------------------	----------------------

Birds	ITA050012
Nitrates	IT19VN04

Codice Corpo Idrico	Nome Corpo Idrico	Categoria	Stato Ecologico	Stato Chimico
IT19RW07801	T.Terrana	Fiumi	Sufficiente	Informazione non disponibile

Tipo di area protetta	Codice Area Protetta
-----------------------	----------------------

Habitat	ITA050007
	ITA070005
Nitrates	IT19VN04

Registro delle Aree Protette dei Corpi Idrici Superficiali

Codice Corpo Idrico	Nome Corpo Idrico	Categoria	Stato Ecologico	Stato Chimico
IT19RW07802	T.Ficuzza	Fiumi	Informazione non disponibile	Informazione non disponibile

Tipo di area protetta	Codice Area Protetta
Habitat	ITA070005
Nitrates	IT19VN04

Codice Corpo Idrico	Nome Corpo Idrico	Categoria	Stato Ecologico	Stato Chimico
IT19RW07803	T.Ficuzza	Fiumi	Sufficiente	Informazione non disponibile

Tipo di area protetta	Codice Area Protetta
Birds	ITA050012
Habitat	ITA050001
Nitrates	IT19VN04

Codice Corpo Idrico	Nome Corpo Idrico	Categoria	Stato Ecologico	Stato Chimico
IT19RW07804	F.Acate Dirillo	Fiumi	Sufficiente	Buono

Tipo di area protetta	Codice Area Protetta
Birds	ITA050012
Habitat	ITA050001
Nitrates	IT19VN04
Urban Waste Water Treatment Directive	ITCA19SA09000002

Registro delle Aree Protette dei Corpi Idrici Superficiali

Codice Corpo Idrico	Nome Corpo Idrico	Categoria	Stato Ecologico	Stato Chimico
IT19RW07805	F.Acate Dirillo	Fiumi	Sufficiente	Buono

Tipo di area protetta	Codice Area Protetta
Nitrates	IT19VN04

Codice Corpo Idrico	Nome Corpo Idrico	Categoria	Stato Ecologico	Stato Chimico
IT19RW07806	T.Paratore	Fiumi	Buono	Buono

Tipo di area protetta	Codice Area Protetta
Nitrates	IT19VN04

Codice Corpo Idrico	Nome Corpo Idrico	Categoria	Stato Ecologico	Stato Chimico
IT19RW07809	T.Monachello	Fiumi	Sufficiente	Informazione non disponibile

Tipo di area protetta	Codice Area Protetta
Birds	ITA050012
Habitat	ITA050001
	ITA050007
Nitrates	IT19VN04
Urban Waste Water Treatment Directive	ITCA19SA09000002
	ITCM19CSA09000004

Registro delle Aree Protette dei Corpi Idrici Superficiali

Codice Corpo Idrico	Nome Corpo Idrico	Categoria	Stato Ecologico	Stato Chimico
IT19RW08001	F.Ippari	Fiumi	Sufficiente	Informazione non disponibile

Tipo di area protetta	Codice Area Protetta
Nitrates	IT19VN04

Codice Corpo Idrico	Nome Corpo Idrico	Categoria	Stato Ecologico	Stato Chimico
IT19RW08002	F.Ippari	Fiumi	Sufficiente	Non Buono

Tipo di area protetta	Codice Area Protetta
Habitat	ITA080003
Nitrates	IT19VN04

Codice Corpo Idrico	Nome Corpo Idrico	Categoria	Stato Ecologico	Stato Chimico
IT19RW08003	F.Ippari	Fiumi	Sufficiente	Buono

Tipo di area protetta	Codice Area Protetta
Habitat	ITA080003
Nitrates	ITA080004
	IT19VN04

Codice Corpo Idrico	Nome Corpo Idrico	Categoria	Stato Ecologico	Stato Chimico
IT19RW08201	F.Irminio	Fiumi	Sufficiente	Buono

Tipo di area protetta	Codice Area Protetta
Habitat	ITA080001
	ITA080002
	ITA080010

Registro delle Aree Protette dei Corpi Idrici Superficiali

Codice Corpo Idrico	Nome Corpo Idrico	Categoria	Stato Ecologico	Stato Chimico
IT19RW08202	F.Irminio	Fiumi	Sufficiente	Buono

Tipo di area protetta **Codice Area Protetta**

Article 7 Abstraction for drinking water

IT19A7SUP6

Habitat

ITA080002

Codice Corpo Idrico	Nome Corpo Idrico	Categoria	Stato Ecologico	Stato Chimico
IT19RW08203	F.Irminio	Fiumi	Sufficiente	Buono

Tipo di area protetta **Codice Area Protetta**

Article 7 Abstraction for drinking water

IT19A7SUP6

Habitat

ITA080002

Codice Corpo Idrico	Nome Corpo Idrico	Categoria	Stato Ecologico	Stato Chimico
IT19RW08204	F.Irminio	Fiumi	Sufficiente	Buono

Tipo di area protetta **Codice Area Protetta**

Article 7 Abstraction for drinking water

IT19A7SUP6

Codice Corpo Idrico	Nome Corpo Idrico	Categoria	Stato Ecologico	Stato Chimico
IT19RW08301	T.Passo Gatta (T.di Modica)	Fiumi	Sufficiente	Non Buono

Tipo di area protetta **Codice Area Protetta**

Habitat

ITA080011

Registro delle Aree Protette dei Corpi Idrici Superficiali

Codice Corpo Idrico	Nome Corpo Idrico	Categoria	Stato Ecologico	Stato Chimico
IT19RW08401	T.Favara	Fiumi	Sufficiente	Buono

Tipo di area protetta	Codice Area Protetta
Habitat	ITA080009

Codice Corpo Idrico	Nome Corpo Idrico	Categoria	Stato Ecologico	Stato Chimico
IT19RW08603	F.Tellaro	Fiumi	Sufficiente	Informazione non disponibile

Tipo di area protetta	Codice Area Protetta
Birds	ITA090029
Habitat	ITA090002

Codice Corpo Idrico	Nome Corpo Idrico	Categoria	Stato Ecologico	Stato Chimico
IT19RW08701	F. Noto	Fiumi	Sufficiente	Informazione non disponibile

Tipo di area protetta	Codice Area Protetta
Habitat	ITA090016

Codice Corpo Idrico	Nome Corpo Idrico	Categoria	Stato Ecologico	Stato Chimico
IT19RW08901	F.Cassibile- (Cave Pantalica)	Fiumi	Buono	Buono

Tipo di area protetta	Codice Area Protetta
Habitat	ITA090007

Registro delle Aree Protette dei Corpi Idrici Superficiali

Codice Corpo Idrico	Nome Corpo Idrico	Categoria	Stato Ecologico	Stato Chimico
IT19RW09001	V.Mortellaro	Fiumi	Sufficiente	Informazione non disponibile

Tipo di area protetta	Codice Area Protetta
Habitat	ITA090021

Codice Corpo Idrico	Nome Corpo Idrico	Categoria	Stato Ecologico	Stato Chimico
IT19RW09101	F.Anapo	Fiumi	Sufficiente	Buono

Tipo di area protetta	Codice Area Protetta
Fish	IT190910101
Habitat	ITA090009
	ITA090023

Codice Corpo Idrico	Nome Corpo Idrico	Categoria	Stato Ecologico	Stato Chimico
IT19RW09102	F.Anapo	Fiumi	Buono	Buono

Tipo di area protetta	Codice Area Protetta
Habitat	ITA090009

Codice Corpo Idrico	Nome Corpo Idrico	Categoria	Stato Ecologico	Stato Chimico
IT19RW09103	F.Anapo	Fiumi	Buono	Buono

Tipo di area protetta	Codice Area Protetta
Birds	ITA090006
Habitat	ITA090006
	ITA090009

Registro delle Aree Protette dei Corpi Idrici Superficiali

Codice Corpo Idrico	Nome Corpo Idrico	Categoria	Stato Ecologico	Stato Chimico
IT19RW09104	F.Ciane	Fiumi	Sufficiente	Buono

Tipo di area protetta	Codice Area Protetta
Birds	ITA090006
Fish	IT190910401
Habitat	ITA090006

Codice Corpo Idrico	Nome Corpo Idrico	Categoria	Stato Ecologico	Stato Chimico
IT19RW09201	T.Mulinello	Fiumi	Informazione non disponibile	Informazione non disponibile

Tipo di area protetta	Codice Area Protetta
Nitrates	IT19VN06

Codice Corpo Idrico	Nome Corpo Idrico	Categoria	Stato Ecologico	Stato Chimico
IT19RW09202	T. T.Marcellino-Carruba	Fiumi	Informazione non disponibile	Informazione non disponibile

Tipo di area protetta	Codice Area Protetta
Habitat	ITA090024

Codice Corpo Idrico	Nome Corpo Idrico	Categoria	Stato Ecologico	Stato Chimico
IT19RW09301	T.Trigona	Fiumi	Sufficiente	Informazione non disponibile

Tipo di area protetta	Codice Area Protetta
Nitrates	IT19VN06

Registro delle Aree Protette dei Corpi Idrici Superficiali

Codice Corpo Idrico	Nome Corpo Idrico	Categoria	Stato Ecologico	Stato Chimico
IT19RW09302	V. di Carcarone	Fiumi	Sufficiente	Informazione non disponibile

Tipo di area protetta	Codice Area Protetta
Nitrates	IT19VN06

Codice Corpo Idrico	Nome Corpo Idrico	Categoria	Stato Ecologico	Stato Chimico
IT19RW09303	T. Cave	Fiumi	Sufficiente	Informazione non disponibile

Tipo di area protetta	Codice Area Protetta
Nitrates	IT19VN06

Codice Corpo Idrico	Nome Corpo Idrico	Categoria	Stato Ecologico	Stato Chimico
IT19RW09304	F.Reina -Sant'Andrea	Fiumi	Sufficiente	Informazione non disponibile

Tipo di area protetta	Codice Area Protetta
Habitat	ITA090015
Nitrates	IT19VN06

Codice Corpo Idrico	Nome Corpo Idrico	Categoria	Stato Ecologico	Stato Chimico
IT19RW09305	F.S.Leonardo	Fiumi	Sufficiente	Informazione non disponibile

Tipo di area protetta	Codice Area Protetta
Birds	ITA070029
Nitrates	IT19VN06

Registro delle Aree Protette dei Corpi Idrici Superficiali

Codice Corpo Idrico	Nome Corpo Idrico	Categoria	Stato Ecologico	Stato Chimico
IT19RW09401	F.Simeto	Fiumi	Sufficiente	Buono

Tipo di area protetta	Codice Area Protetta
Birds	ITA070029
Habitat	ITA070001
Nitrates	IT19VN06

Codice Corpo Idrico	Nome Corpo Idrico	Categoria	Stato Ecologico	Stato Chimico
IT19RW09402	F.Simeto	Fiumi	Informazione non disponibile	Informazione non disponibile

Tipo di area protetta	Codice Area Protetta
Birds	ITA070029
Habitat	ITA070001
Nitrates	ITA070025
	IT19VN06

Codice Corpo Idrico	Nome Corpo Idrico	Categoria	Stato Ecologico	Stato Chimico
IT19RW09403	F.Simeto	Fiumi	Scarso	Buono

Tipo di area protetta	Codice Area Protetta
Birds	ITA070029
Habitat	ITA070011
Nitrates	ITA070025
	IT19VN06

Registro delle Aree Protette dei Corpi Idrici Superficiali

Codice Corpo Idrico	Nome Corpo Idrico	Categoria	Stato Ecologico	Stato Chimico
IT19RW09404	F.Simeto	Fiumi	Scarso	Buono

Tipo di area protetta	Codice Area Protetta
Fish	
	IT190940401
Habitat	
	ITA070011
	ITA070026
Nitrates	
	IT19VN06

Codice Corpo Idrico	Nome Corpo Idrico	Categoria	Stato Ecologico	Stato Chimico
IT19RW09405	T.della Saracena	Fiumi	Sufficiente	Buono

Tipo di area protetta	Codice Area Protetta
Birds	
	ITA030043
Habitat	
	ITA030038
Nitrates	
	IT19VN06

Codice Corpo Idrico	Nome Corpo Idrico	Categoria	Stato Ecologico	Stato Chimico
IT19RW09406	T.Martello	Fiumi	Buono	Buono

Tipo di area protetta	Codice Area Protetta
Birds	
	ITA030043
Habitat	
	ITA030038

Registro delle Aree Protette dei Corpi Idrici Superficiali

Codice Corpo Idrico	Nome Corpo Idrico	Categoria	Stato Ecologico	Stato Chimico
IT19RW09407	T.Cutò	Fiumi	Scarso	Buono

Tipo di area protetta	Codice Area Protetta
-----------------------	----------------------

Birds	ITA030043
Habitat	ITA030038

Codice Corpo Idrico	Nome Corpo Idrico	Categoria	Stato Ecologico	Stato Chimico
IT19RW09408	T.Troina	Fiumi	Buono	Buono

Tipo di area protetta	Codice Area Protetta
-----------------------	----------------------

Article 7 Abstraction for drinking water	IT19A7SUP14
Birds	ITA030043
Habitat	ITA060005
Nitrates	ITA070026
	IT19VN06

Codice Corpo Idrico	Nome Corpo Idrico	Categoria	Stato Ecologico	Stato Chimico
IT19RW09409	F.di sotto di Troina	Fiumi	Sufficiente	Buono

Tipo di area protetta	Codice Area Protetta
-----------------------	----------------------

Nitrates	IT19VN06
----------	----------

Codice Corpo Idrico	Nome Corpo Idrico	Categoria	Stato Ecologico	Stato Chimico
IT19RW09410	F.Sperlinga	Fiumi	Informazione non disponibile	Non Buono

Tipo di area protetta	Codice Area Protetta
-----------------------	----------------------

Habitat	ITA060003
---------	-----------

Registro delle Aree Protette dei Corpi Idrici Superficiali

Codice Corpo Idrico	Nome Corpo Idrico	Categoria	Stato Ecologico	Stato Chimico
IT19RW09411	F.Cerami	Fiumi	Informazione non disponibile	Informazione non disponibile

Tipo di area protetta	Codice Area Protetta
Habitat	ITA060006

Codice Corpo Idrico	Nome Corpo Idrico	Categoria	Stato Ecologico	Stato Chimico
IT19RW09412	F.Cerami	Fiumi	Informazione non disponibile	Informazione non disponibile

Tipo di area protetta	Codice Area Protetta
Habitat	ITA060006

Codice Corpo Idrico	Nome Corpo Idrico	Categoria	Stato Ecologico	Stato Chimico
IT19RW09413	F.Sperlinga	Fiumi	Informazione non disponibile	Informazione non disponibile

Tipo di area protetta	Codice Area Protetta
Habitat	ITA060009

Codice Corpo Idrico	Nome Corpo Idrico	Categoria	Stato Ecologico	Stato Chimico
IT19RW09415	F.Dittaino	Fiumi	Informazione non disponibile	Informazione non disponibile

Tipo di area protetta	Codice Area Protetta
Birds	ITA070029
Habitat	ITA070001
Nitrates	IT19VN06

Registro delle Aree Protette dei Corpi Idrici Superficiali

Codice Corpo Idrico	Nome Corpo Idrico	Categoria	Stato Ecologico	Stato Chimico
IT19RW09417	V.della Tenutella	Fiumi	Informazione non disponibile	Informazione non disponibile

Tipo di area protetta	Codice Area Protetta
Habitat	ITA060003

Codice Corpo Idrico	Nome Corpo Idrico	Categoria	Stato Ecologico	Stato Chimico
IT19RW09423	F.Gornalunga	Fiumi	Informazione non disponibile	Informazione non disponibile

Tipo di area protetta	Codice Area Protetta
Birds	ITA070029
Habitat	ITA070001
Nitrates	IT19VN06

Codice Corpo Idrico	Nome Corpo Idrico	Categoria	Stato Ecologico	Stato Chimico
IT19RW09424	F.Gornalunga	Fiumi	Informazione non disponibile	Informazione non disponibile

Tipo di area protetta	Codice Area Protetta
Nitrates	IT19VN06

Codice Corpo Idrico	Nome Corpo Idrico	Categoria	Stato Ecologico	Stato Chimico
IT19RW09425	F.Gornalunga	Fiumi	Informazione non disponibile	Informazione non disponibile

Tipo di area protetta	Codice Area Protetta
Habitat	ITA060001
Nitrates	IT19VN06

Registro delle Aree Protette dei Corpi Idrici Superficiali

Codice Corpo Idrico	Nome Corpo Idrico	Categoria	Stato Ecologico	Stato Chimico
IT19RW09427	F.Gornalunga	Fiumi	Sufficiente	Informazione non disponibile

Tipo di area protetta	Codice Area Protetta
Habitat	ITA060001 ITA060010

Codice Corpo Idrico	Nome Corpo Idrico	Categoria	Stato Ecologico	Stato Chimico
IT19RW09428	F.Monaci	Fiumi	Informazione non disponibile	Informazione non disponibile

Tipo di area protetta	Codice Area Protetta
Nitrates	IT19VN06

Codice Corpo Idrico	Nome Corpo Idrico	Categoria	Stato Ecologico	Stato Chimico
IT19RW09430	F.Caltagirone	Fiumi	Informazione non disponibile	Informazione non disponibile

Tipo di area protetta	Codice Area Protetta
Nitrates	IT19VN04

Codice Corpo Idrico	Nome Corpo Idrico	Categoria	Stato Ecologico	Stato Chimico
IT19RW09433	F.Sperlinga	Fiumi	Informazione non disponibile	Informazione non disponibile

Tipo di area protetta	Codice Area Protetta
Habitat	ITA060003
Nitrates	IT19VN06

Registro delle Aree Protette dei Corpi Idrici Superficiali

Codice Corpo Idrico	Nome Corpo Idrico	Categoria	Stato Ecologico	Stato Chimico
IT19RW09434	T.Gagliano	Fiumi	Informazione non disponibile	Informazione non disponibile

Tipo di area protetta	Codice Area Protetta
Habitat	ITA060003

Codice Corpo Idrico	Nome Corpo Idrico	Categoria	Stato Ecologico	Stato Chimico
IT19RW09436	F.Sperlinga	Fiumi	Informazione non disponibile	Informazione non disponibile

Tipo di area protetta	Codice Area Protetta
Habitat	ITA070011
Nitrates	IT19VN06

Codice Corpo Idrico	Nome Corpo Idrico	Categoria	Stato Ecologico	Stato Chimico
IT19RW09439	T.Sciaguana (Vallone di Modica)	Fiumi	Informazione non disponibile	Informazione non disponibile

Tipo di area protetta	Codice Area Protetta
Habitat	ITA060007

Codice Corpo Idrico	Nome Corpo Idrico	Categoria	Stato Ecologico	Stato Chimico
IT19RW09440	T.Troina	Fiumi	Informazione non disponibile	Informazione non disponibile

Tipo di area protetta	Codice Area Protetta
Article 7 Abstraction for drinking water	IT19A7SUP14
Birds	ITA030043
Habitat	ITA030014
	ITA060005

Registro delle Aree Protette dei Corpi Idrici Superficiali

Codice Corpo Idrico	Nome Corpo Idrico	Categoria	Stato Ecologico	Stato Chimico
IT19RW09501	T.Fiumefreddo	Fiumi	Sufficiente	Buono

Tipo di area protetta	Codice Area Protetta
Habitat	ITA070002
Nitrates	IT19VN06

Codice Corpo Idrico	Nome Corpo Idrico	Categoria	Stato Ecologico	Stato Chimico
IT19RW09601	F. Flascio (T.Grassetta)	Fiumi	Buono	Buono

Tipo di area protetta	Codice Area Protetta
Birds	ITA030043
Habitat	ITA070007
Nitrates	ITA070019
	IT19VN06

Codice Corpo Idrico	Nome Corpo Idrico	Categoria	Stato Ecologico	Stato Chimico
IT19RW09602	F.Alcantara	Fiumi	Sufficiente	Buono

Tipo di area protetta	Codice Area Protetta
Birds	ITA030043
Habitat	ITA030035
Nitrates	IT19VN06

Codice Corpo Idrico	Nome Corpo Idrico	Categoria	Stato Ecologico	Stato Chimico
IT19RW09603	T.Favoscuro	Fiumi	Buono	Buono

Tipo di area protetta	Codice Area Protetta
Birds	ITA030043

Registro delle Aree Protette dei Corpi Idrici Superficiali

Codice Corpo Idrico	Nome Corpo Idrico	Categoria	Stato Ecologico	Stato Chimico
IT19RW09604	T.Roccella	Fiumi	Buono	Buono

Tipo di area protetta	Codice Area Protetta
Habitat	ITA030034 ITA030036
Nitrates	IT19VN06

Codice Corpo Idrico	Nome Corpo Idrico	Categoria	Stato Ecologico	Stato Chimico
IT19RW09605	F.Alcantara	Fiumi	Sufficiente	Buono

Tipo di area protetta	Codice Area Protetta
Fish	
Habitat	IT190960501 ITA030036
Nitrates	IT19VN06

Codice Corpo Idrico	Nome Corpo Idrico	Categoria	Stato Ecologico	Stato Chimico
IT19RW09606	T.Fondachello	Fiumi	Buono	Buono

Tipo di area protetta	Codice Area Protetta
Habitat	ITA030036

Codice Corpo Idrico	Nome Corpo Idrico	Categoria	Stato Ecologico	Stato Chimico
IT19RW09607	F.Alcantara	Fiumi	Scarso	Buono

Tipo di area protetta	Codice Area Protetta
Habitat	
Nitrates	ITA030036 IT19VN06

Registro delle Aree Protette dei Corpi Idrici Superficiali

Codice Corpo Idrico	Nome Corpo Idrico	Categoria	Stato Ecologico	Stato Chimico
IT19RW09608	T.S. Paolo	Fiumi	Sufficiente	Buono

Tipo di area protetta	Codice Area Protetta
Habitat	ITA030020 ITA030036
Nitrates	IT19VN06

Codice Corpo Idrico	Nome Corpo Idrico	Categoria	Stato Ecologico	Stato Chimico
IT19RW09609	T.Petrolo	Fiumi	Cattivo	Buono

Tipo di area protetta	Codice Area Protetta
Habitat	ITA030036
Nitrates	IT19VN06

Codice Corpo Idrico	Nome Corpo Idrico	Categoria	Stato Ecologico	Stato Chimico
IT19RW09610	F.Alcantara	Fiumi	Scarso	Buono

Tipo di area protetta	Codice Area Protetta
Habitat	ITA030036
Nitrates	IT19VN06

Codice Corpo Idrico	Nome Corpo Idrico	Categoria	Stato Ecologico	Stato Chimico
IT19RW09801	F.D'Agrò (Torrente Misserio)	Fiumi	Informazione non disponibile	Informazione non disponibile

Tipo di area protetta	Codice Area Protetta
Habitat	ITA030019

Registro delle Aree Protette dei Corpi Idrici Superficiali

Codice Corpo Idrico	Nome Corpo Idrico	Categoria	Stato Ecologico	Stato Chimico
IT19RW10101	F.di Colonnina	Fiumi	Informazione non disponibile	Informazione non disponibile

Tipo di area protetta	Codice Area Protetta
Habitat	ITA030010

Codice Corpo Idrico	Nome Corpo Idrico	Categoria	Stato Ecologico	Stato Chimico
IT19RW10102	T. Vacco	Fiumi	Informazione non disponibile	Informazione non disponibile

Tipo di area protetta	Codice Area Protetta
Habitat	ITA030010

Codice Corpo Idrico	Nome Corpo Idrico	Categoria	Stato Ecologico	Stato Chimico
IT19TW001297	Lago di Faro	Acque di transizione	Informazione non disponibile	Informazione non disponibile

Tipo di area protetta	Codice Area Protetta
Birds	ITA030042
Habitat	ITA030008

Codice Corpo Idrico	Nome Corpo Idrico	Categoria	Stato Ecologico	Stato Chimico
IT19TW011299	Lago Porto Vecchio	Acque di transizione	Sufficiente	Buono

Tipo di area protetta	Codice Area Protetta
Habitat	ITA030012
Nitrates	IT19VN08

Registro delle Aree Protette dei Corpi Idrici Superficiali

Codice Corpo Idrico	Nome Corpo Idrico	Categoria	Stato Ecologico	Stato Chimico
IT19TW011313	Lago Marinello	Acque di transizione	Sufficiente	Non Buono

Tipo di area protetta	Codice Area Protetta
-----------------------	----------------------

Habitat	ITA030012
Nitrates	IT19VN08

Codice Corpo Idrico	Nome Corpo Idrico	Categoria	Stato Ecologico	Stato Chimico
IT19TW011314	Lago Verde	Acque di transizione	Sufficiente	Non Buono

Tipo di area protetta	Codice Area Protetta
-----------------------	----------------------

Habitat	ITA030012
Nitrates	IT19VN08

Codice Corpo Idrico	Nome Corpo Idrico	Categoria	Stato Ecologico	Stato Chimico
IT19TW011315	Lago Mergolo della Tonnara	Acque di transizione	Buono	Non Buono

Tipo di area protetta	Codice Area Protetta
-----------------------	----------------------

Habitat	ITA030012
Nitrates	IT19VN08

Codice Corpo Idrico	Nome Corpo Idrico	Categoria	Stato Ecologico	Stato Chimico
IT19TW052302	Stagnone di Marsala	Acque di transizione	Informazione non disponibile	Informazione non disponibile

Tipo di area protetta	Codice Area Protetta
-----------------------	----------------------

Birds	ITA010028
Habitat	ITA010001
	ITA010021
	ITA010026
Nitrates	IT19VN02

Registro delle Aree Protette dei Corpi Idrici Superficiali

Codice Corpo Idrico	Nome Corpo Idrico	Categoria	Stato Ecologico	Stato Chimico
IT19TW05529	Lago della Preola	Acque di transizione	Informazione non disponibile	Informazione non disponibile

Tipo di area protetta	Codice Area Protetta
Birds	ITA010031
Habitat	ITA010005
Nitrates	IT19VN02

Codice Corpo Idrico	Nome Corpo Idrico	Categoria	Stato Ecologico	Stato Chimico
IT19TW055308	Gorgi Tondi	Acque di transizione	Cattivo	Non Buono

Tipo di area protetta	Codice Area Protetta
Birds	ITA010031
Habitat	ITA010005
Nitrates	IT19VN02

Codice Corpo Idrico	Nome Corpo Idrico	Categoria	Stato Ecologico	Stato Chimico
IT19TW055310	Gorgi Tondi	Acque di transizione	Informazione non disponibile	Informazione non disponibile

Tipo di area protetta	Codice Area Protetta
Birds	ITA010031
Habitat	ITA010005
Nitrates	IT19VN02

Registro delle Aree Protette dei Corpi Idrici Superficiali

Codice Corpo Idrico	Nome Corpo Idrico	Categoria	Stato Ecologico	Stato Chimico
IT19TW055311	Gorghi Tondi	Acque di transizione	Informazione non disponibile	Informazione non disponibile

Tipo di area protetta	Codice Area Protetta
Birds	ITA010031
Habitat	ITA010005
Nitrates	IT19VN02

Codice Corpo Idrico	Nome Corpo Idrico	Categoria	Stato Ecologico	Stato Chimico
IT19TW084266	Pantano Cuba	Acque di transizione	Informazione non disponibile	Informazione non disponibile

Tipo di area protetta	Codice Area Protetta
Birds	ITA090029
Habitat	ITA090003

Codice Corpo Idrico	Nome Corpo Idrico	Categoria	Stato Ecologico	Stato Chimico
IT19TW084267	Pantano Longarini	Acque di transizione	Informazione non disponibile	Informazione non disponibile

Tipo di area protetta	Codice Area Protetta
Birds	ITA090029
Habitat	ITA090003

Codice Corpo Idrico	Nome Corpo Idrico	Categoria	Stato Ecologico	Stato Chimico
IT19TW084268	Pantano Longarini	Acque di transizione	Informazione non disponibile	Informazione non disponibile

Tipo di area protetta	Codice Area Protetta
Birds	ITA090029
Habitat	ITA090003

Registro delle Aree Protette dei Corpi Idrici Superficiali

Codice Corpo Idrico	Nome Corpo Idrico	Categoria	Stato Ecologico	Stato Chimico
IT19TW085269	Pantano Roveto	Acque di transizione	Informazione non disponibile	Informazione non disponibile

Tipo di area protetta	Codice Area Protetta
Birds	ITA090029
Habitat	ITA090002

Codice Corpo Idrico	Nome Corpo Idrico	Categoria	Stato Ecologico	Stato Chimico
IT19TW085305	Pantano Grande	Acque di transizione	Informazione non disponibile	Informazione non disponibile

Tipo di area protetta	Codice Area Protetta
Birds	ITA090029
Habitat	ITA090002

Codice Corpo Idrico	Nome Corpo Idrico	Categoria	Stato Ecologico	Stato Chimico
IT19TW085306	Pantano Piccolo	Acque di transizione	Informazione non disponibile	Informazione non disponibile

Tipo di area protetta	Codice Area Protetta
Birds	ITA090029
Habitat	ITA090002

Codice Corpo Idrico	Nome Corpo Idrico	Categoria	Stato Ecologico	Stato Chimico
IT19TW102296	Lago di Ganzirri	Acque di transizione	Buono	Buono

Tipo di area protetta	Codice Area Protetta
Birds	ITA030042
Habitat	ITA030008
Shellfish	IT191029601

Registro delle Aree Protette dei Corpi Idrici Superficiali

Codice Corpo Idrico	Nome Corpo Idrico	Categoria	Stato Ecologico	Stato Chimico
IT19TW1035	Lago di Venere	Acque di transizione	Informazione non disponibile	Informazione non disponibile

Tipo di area protetta	Codice Area Protetta
Birds	
	ITA010030
Habitat	
	ITA010020

Registro delle Aree Protette dei Corpi Idrici Sotterranei

Codice Corpo Idrico	Nome Corpo Idrico	Stato Quantitativo	Stato Chimico
ITR19BCCS01	Bacino di Caltanissetta	Buono	Informazione non disponibile

Tipo di Area Protetta

Article 7 Abstraction for drinking water

Codice Area Protetta

IT19A7SOT76
IT19A7SOT74
IT19A7SOT49
IT19A7SOT315
IT19A7SOT311
IT19A7SOT310
IT19A7SOT306
IT19A7SOT189

Nitrates

IT19VN04

Codice Corpo Idrico	Nome Corpo Idrico	Stato Quantitativo	Stato Chimico
ITR19CCCS01	Piana di Castelvetro-Campobello di Mazara	Non buono	Scarso

Tipo di Area Protetta

Article 7 Abstraction for drinking water

Codice Area Protetta

IT19A7SOTR46
IT19A7SOTR45
IT19A7SOTR25
IT19A7SOTR23
IT19A7SOT362
IT19A7SOT361
IT19A7SOT297
IT19A7SOT283
IT19A7SOT230

Nitrates

IT19VN02

Registro delle Aree Protette dei Corpi Idrici Sotterranei

Codice Corpo Idrico	Nome Corpo Idrico	Stato Quantitativo	Stato Chimico
ITR19CTCS01	Piana di Catania	Buono	Scarso

Tipo di Area Protetta

Article 7 Abstraction for drinking water

Codice Area Protetta

IT19A7SOTR72
 IT19A7SOTR71
 IT19A7SOT63
 IT19A7SOT60
 IT19A7SOT54
 IT19A7SOT431
 IT19A7SOT428
 IT19A7SOT339
 IT19A7SOT330

Nitrates

IT19VN06
 IT19VN04

Codice Corpo Idrico	Nome Corpo Idrico	Stato Quantitativo	Stato Chimico
ITR19ETCS01	Etna Nord	Buono	Buono

Tipo di Area Protetta

Article 7 Abstraction for drinking water

Codice Area Protetta

IT19A7SOTR34
 IT19A7SOT70
 IT19A7SOT437
 IT19A7SOT353
 IT19A7SOT352
 IT19A7SOT276

Nitrates

IT19VN06

Registro delle Aree Protette dei Corpi Idrici Sotterranei

Codice Corpo Idrico	Nome Corpo Idrico	Stato Quantitativo	Stato Chimico
ITR19ETCS02	Etna Ovest	Buono	Scarso
Tipo di Area Protetta	Codice Area Protetta		
Article 7 Abstraction for drinking water	IT19A7SOT431		
	IT19A7SOT224		
	IT19A7SOT327		
	IT19A7SOT328		
	IT19A7SOT329		
	IT19A7SOT337		
	IT19A7SOT338		
	IT19A7SOT339		
	IT19A7SOT340		
	IT19A7SOT407		
	IT19A7SOT417		
	IT19A7SOT184		
	IT19A7SOT428		
	IT19A7SOT54		
	IT19A7SOT58		
	IT19A7SOT59		
	IT19A7SOT60		
	IT19A7SOT61		
	IT19A7SOT65		
	IT19A7SOTR31		
	IT19A7SOTR4		
	IT19A7SOTR71		
	IT19A7SOTR72		
	IT19A7SOT418		
Nitrates	IT19VN06		

Registro delle Aree Protette dei Corpi Idrici Sotterranei

Codice Corpo Idrico	Nome Corpo Idrico	Stato Quantitativo	Stato Chimico
ITR19ETCS03	Etna Est	Buono	Scarso
Tipo di Area Protetta	Codice Area Protetta		
Article 7 Abstraction for drinking water	IT19A7SOT351		
	IT19A7SOT340		
	IT19A7SOT341		
	IT19A7SOT342		
	IT19A7SOT343		
	IT19A7SOT344		
	IT19A7SOT345		
	IT19A7SOT346		
	IT19A7SOT347		
	IT19A7SOT348		
	IT19A7SOT185		
	IT19A7SOT350		
	IT19A7SOT432		
	IT19A7SOT433		
	IT19A7SOT434		
	IT19A7SOT435		
	IT19A7SOT66		
	IT19A7SOT67		
	IT19A7SOT68		
	IT19A7SOT69		
	IT19A7SOTR31		
	IT19A7SOTR34		
	IT19A7SOT349		
Nitrates	IT19VN06		

Registro delle Aree Protette dei Corpi Idrici Sotterranei

Codice Corpo Idrico	Nome Corpo Idrico	Stato Quantitativo	Stato Chimico
ITR19IBCS01	Siracusano nord-orientale	Buono	Scarso
Tipo di Area Protetta		Codice Area Protetta	
Article 7 Abstraction for drinking water		IT19A7SOT248	
		IT19A7SOT153	
		IT19A7SOT175	
		IT19A7SOT176	
		IT19A7SOT177	
		IT19A7SOT178	
		IT19A7SOT179	
		IT19A7SOT181	
		IT19A7SOT206	
		IT19A7SOT207	
		IT19A7SOT243	
		IT19A7SOT244	
		IT19A7SOT245	
		IT19A7SOT152	
		IT19A7SOT247	
		IT19A7SOT251	
		IT19A7SOT255	
		IT19A7SOT292	
		IT19A7SOT293	
		IT19A7SOT364	
		IT19A7SOT367	
		IT19A7SOTR52	
		IT19A7SOTR76	
		IT19A7SOTR78	
		IT19A7SOTR82	
		IT19A7SOTR83	
		IT19A7SOTR84	
		IT19A7SOT246	
Nitrates		IT19VN06	

Registro delle Aree Protette dei Corpi Idrici Sotterranei

Codice Corpo Idrico	Nome Corpo Idrico	Stato Quantitativo	Stato Chimico
ITR19IBCS02	Lentinese	Non buono	Scarso
Tipo di Area Protetta	Codice Area Protetta		
Article 7 Abstraction for drinking water	IT19A7SOT253		
	IT19A7SOT400		
	IT19A7SOT399		
	IT19A7SOT369		
	IT19A7SOT364		
	IT19A7SOT336		
	IT19A7SOT331		
	IT19A7SOT175		
	IT19A7SOT254		
	IT19A7SOT403		
	IT19A7SOT252		
	IT19A7SOT251		
	IT19A7SOT250		
	IT19A7SOT249		
	IT19A7SOT245		
	IT19A7SOT181		
	IT19A7SOT330		
	IT19A7SOTR14		
	IT19A7SOTR82		
	IT19A7SOTR81		
	IT19A7SOTR80		
	IT19A7SOTR8		
	IT19A7SOTR79		
	IT19A7SOTR7		
	IT19A7SOT401		
	IT19A7SOTR5		
	IT19A7SOT402		
	IT19A7SOTR11		
	IT19A7SOTR10		
	IT19A7SOT57		
	IT19A7SOT453		
	IT19A7SOT429		
	IT19A7SOT427		
	IT19A7SOTR6		
Nitrates	IT19VN06		

Registro delle Aree Protette dei Corpi Idrici Sotterranei

Codice Corpo Idrico	Nome Corpo Idrico	Stato Quantitativo	Stato Chimico
ITR19IBCS03	Ragusano	Buono	Scarso

Tipo di Area Protetta

Article 7 Abstraction for drinking water

Codice Area Protetta

IT19A7SOT204
 IT19A7SOT336
 IT19A7SOT272
 IT19A7SOT271
 IT19A7SOT270
 IT19A7SOT269
 IT19A7SOT268
 IT19A7SOT267
 IT19A7SOT266
 IT19A7SOT265
 IT19A7SOT264
 IT19A7SOT102
 IT19A7SOT205
 IT19A7SOT394
 IT19A7SOT195
 IT19A7SOT194
 IT19A7SOT193
 IT19A7SOT180
 IT19A7SOT136
 IT19A7SOT135
 IT19A7SOT111
 IT19A7SOT110
 IT19A7SOT109
 IT19A7SOT108
 IT19A7SOT257
 IT19A7SOTR11
 IT19A7SOTR8
 IT19A7SOTR69
 IT19A7SOTR68
 IT19A7SOTR67
 IT19A7SOTR66
 IT19A7SOTR65
 IT19A7SOTR64
 IT19A7SOTR15
 IT19A7SOTR14
 IT19A7SOT391
 IT19A7SOTR12
 IT19A7SOT393
 IT19A7SOT94
 IT19A7SOT93
 IT19A7SOT92
 IT19A7SOT91
 IT19A7SOT90
 IT19A7SOT89
 IT19A7SOT88

Registro delle Aree Protette dei Corpi Idrici Sotterranei

	IT19A7SOT453
	IT19A7SOT396
	IT19A7SOT395
	IT19A7SOTR13
Nitrates	
	IT19VN05
	IT19VN04

Codice Corpo Idrico	Nome Corpo Idrico	Stato Quantitativo	Stato Chimico
ITR19BCS04	Siracusano meridionale	Buono	Buono

Tipo di Area Protetta	Codice Area Protetta
-----------------------	----------------------

Article 7 Abstraction for drinking water

	IT19A7SOT365
	IT19A7SOT153
	IT19A7SOT174
	IT19A7SOT177
	IT19A7SOT181
	IT19A7SOT182
	IT19A7SOT207
	IT19A7SOT208
	IT19A7SOT152
	IT19A7SOT255
	IT19A7SOT366
	IT19A7SOT387
	IT19A7SOT453
	IT19A7SOTR10
	IT19A7SOTR11
	IT19A7SOTR52
	IT19A7SOTR83
	IT19A7SOT209
Nitrates	
	IT19VN06

Codice Corpo Idrico	Nome Corpo Idrico	Stato Quantitativo	Stato Chimico
ITR19BCS05	Piana di Augusta -Priolo	Buono	Scarso

Tipo di Area Protetta	Codice Area Protetta
-----------------------	----------------------

Article 7 Abstraction for drinking water

	IT19A7SOTR78
	IT19A7SOTR76
	IT19A7SOT389
	IT19A7SOT248
	IT19A7SOT247
	IT19A7SOT244
Nitrates	
	IT19VN06

Registro delle Aree Protette dei Corpi Idrici Sotterranei

Codice Corpo Idrico	Nome Corpo Idrico	Stato Quantitativo	Stato Chimico
ITR19BCS06	Piana di Vittoria	Buono	Scarso
Tipo di Area Protetta		Codice Area Protetta	
Article 7 Abstraction for drinking water		IT19A7SOT392	
		IT19A7SOT193	
		IT19A7SOT258	
		IT19A7SOT259	
		IT19A7SOT260	
		IT19A7SOT261	
		IT19A7SOT262	
		IT19A7SOT111	
		IT19A7SOT391	
		IT19A7SOT89	
		IT19A7SOT90	
		IT19A7SOTR16	
		IT19A7SOTR17	
		IT19A7SOTR69	
		IT19A7SOT263	
Nitrates		IT19VN05	
		IT19VN04	

Codice Corpo Idrico	Nome Corpo Idrico	Stato Quantitativo	Stato Chimico
ITR19MDCS01	Monte dei Cervi	Buono	Informazione non disponibile
Tipo di Area Protetta		Codice Area Protetta	
Article 7 Abstraction for drinking water		IT19A7SOT455	
		IT19A7SOT201	
		IT19A7SOT127	

Codice Corpo Idrico	Nome Corpo Idrico	Stato Quantitativo	Stato Chimico
ITR19MDCS02	Monte Quacella	Buono	Informazione non disponibile
Tipo di Area Protetta		Codice Area Protetta	
Article 7 Abstraction for drinking water		IT19A7SOT454	
		IT19A7SOT441	
		IT19A7SOT200	
		IT19A7SOT127	
		IT19A7SOT126	

Registro delle Aree Protette dei Corpi Idrici Sotterranei

Codice Corpo Idrico	Nome Corpo Idrico	Stato Quantitativo	Stato Chimico
ITR19MDCS03	Pizzo Carbonara-Pizzo Dipilo	Buono	Informazione non disponibile

Tipo di Area Protetta

Article 7 Abstraction for drinking water

Codice Area Protetta

IT19A7SOT441
IT19A7SOT217
IT19A7SOT170
IT19A7SOT169
IT19A7SOT127
IT19A7SOT126
IT19A7SOT125

Codice Corpo Idrico	Nome Corpo Idrico	Stato Quantitativo	Stato Chimico
ITR19MDCS04	Pizzo Catarineci	Non buono	Informazione non disponibile

Tipo di Area Protetta

Article 7 Abstraction for drinking water

Codice Area Protetta

IT19A7SOT454

Codice Corpo Idrico	Nome Corpo Idrico	Stato Quantitativo	Stato Chimico
ITR19MMCS01	Piana di Marsala-Mazara del Vallo	Non buono	Scarso

Tipo di Area Protetta

Article 7 Abstraction for drinking water

Codice Area Protetta

IT19A7SOTR26
IT19A7SOTR25
IT19A7SOT384
IT19A7SOT383
IT19A7SOT382
IT19A7SOT381
IT19A7SOT300
IT19A7SOT299
IT19A7SOT298
IT19A7SOT296

Nitrates

IT19VN02

Registro delle Aree Protette dei Corpi Idrici Sotterranei

Codice Corpo Idrico	Nome Corpo Idrico	Stato Quantitativo	Stato Chimico
ITR19MPCS01	Belmonte-P.Mirabella	Buono	Buono

Tipo di Area Protetta

Article 7 Abstraction for drinking water

Codice Area Protetta

IT19A7SOTR61
 IT19A7SOTR60
 IT19A7SOTR59
 IT19A7SOTR2
 IT19A7SOT412
 IT19A7SOT397
 IT19A7SOT359
 IT19A7SOT358
 IT19A7SOT357
 IT19A7SOT218
 IT19A7SOT212
 IT19A7SOT106
 IT19A7SOT105
 IT19A7SOT104

Nitrates

IT19VN16

Codice Corpo Idrico	Nome Corpo Idrico	Stato Quantitativo	Stato Chimico
ITR19MPCS02	Monte Castellaccio	Buono	Informazione non disponibile

Tipo di Area Protetta

Article 7 Abstraction for drinking water

Codice Area Protetta

IT19A7SOT320
 IT19A7SOT216

Registro delle Aree Protette dei Corpi Idrici Sotterranei

Codice Corpo Idrico	Nome Corpo Idrico	Stato Quantitativo	Stato Chimico
ITR19MPCS03	Monte Pecoraro	Buono	Buono

Tipo di Area Protetta

Article 7 Abstraction for drinking water

Codice Area Protetta

IT19A7SOTR57
 IT19A7SOTR56
 IT19A7SOT456
 IT19A7SOT321
 IT19A7SOT216
 IT19A7SOT168
 IT19A7SOT162
 IT19A7SOT114

Nitrates

IT19VN18
 IT19VN17

Codice Corpo Idrico	Nome Corpo Idrico	Stato Quantitativo	Stato Chimico
ITR19MPCS04	Monte Saraceno	Buono	Buono

Tipo di Area Protetta

Article 7 Abstraction for drinking water

Codice Area Protetta

IT19A7SOTR57
 IT19A7SOT456
 IT19A7SOT168
 IT19A7SOT162

Codice Corpo Idrico	Nome Corpo Idrico	Stato Quantitativo	Stato Chimico
ITR19MPCS05	Monte Cuccio-Gibilmesi	Buono	Buono

Tipo di Area Protetta

Article 7 Abstraction for drinking water

Codice Area Protetta

IT19A7SOT456
 IT19A7SOT323
 IT19A7SOT212
 IT19A7SOT168
 IT19A7SOT161

Registro delle Aree Protette dei Corpi Idrici Sotterranei

Codice Corpo Idrico	Nome Corpo Idrico	Stato Quantitativo	Stato Chimico
ITR19MPCS06	Pizzo Vuturo-Monte Pellegrino	Buono	Buono

Tipo di Area Protetta

Article 7 Abstraction for drinking water

Codice Area Protetta

IT19A7SOT356

IT19A7SOT320

IT19A7SOT216

Codice Corpo Idrico	Nome Corpo Idrico	Stato Quantitativo	Stato Chimico
ITR19MPCS07	Monte Kumeta	Buono	Buono

Tipo di Area Protetta

Article 7 Abstraction for drinking water

Codice Area Protetta

IT19A7SOTR2

IT19A7SOT425

IT19A7SOT322

IT19A7SOT160

IT19A7SOT159

IT19A7SOT106

IT19A7SOT104

Codice Corpo Idrico	Nome Corpo Idrico	Stato Quantitativo	Stato Chimico
ITR19MPCS08	Monte Mirto	Buono	Buono

Tipo di Area Protetta

Article 7 Abstraction for drinking water

Codice Area Protetta

IT19A7SOTR58

IT19A7SOT106

IT19A7SOT103

Codice Corpo Idrico	Nome Corpo Idrico	Stato Quantitativo	Stato Chimico
ITR19MPCS09	Monte Gradara	Buono	Buono

Tipo di Area Protetta

Article 7 Abstraction for drinking water

Codice Area Protetta

IT19A7SOT456

IT19A7SOT106

IT19A7SOT105

IT19A7SOT103

Registro delle Aree Protette dei Corpi Idrici Sotterranei

Codice Corpo Idrico	Nome Corpo Idrico	Stato Quantitativo	Stato Chimico
ITR19MPCS10	Monte Palmeto	Buono	Informazione non disponibile

Tipo di Area Protetta	Codice Area Protetta
Article 7 Abstraction for drinking water	IT19A7SOTR56 IT19A7SOT321 IT19A7SOT114
Nitrates	IT19VN18 IT19VN17

Codice Corpo Idrico	Nome Corpo Idrico	Stato Quantitativo	Stato Chimico
ITR19MSCS01	Menfi-Capo S.Marco	Non buono	Buono

Tipo di Area Protetta	Codice Area Protetta
Article 7 Abstraction for drinking water	IT19A7SOT83 IT19A7SOT318 IT19A7SOT231
Nitrates	IT19VN01

Codice Corpo Idrico	Nome Corpo Idrico	Stato Quantitativo	Stato Chimico
ITR19MSCS02	Montevago	Buono	Scarso

Tipo di Area Protetta	Codice Area Protetta
Article 7 Abstraction for drinking water	IT19A7SOT86 IT19A7SOT85 IT19A7SOT439 IT19A7SOT191
Nitrates	IT19VN01

Registro delle Aree Protette dei Corpi Idrici Sotterranei

Codice Corpo Idrico	Nome Corpo Idrico	Stato Quantitativo	Stato Chimico
ITR19MSCS03	Saccense Meridionale	Non buono	Buono

Tipo di Area Protetta

Article 7 Abstraction for drinking water

Codice Area Protetta

IT19A7SOT83
 IT19A7SOT319
 IT19A7SOT318
 IT19A7SOT282
 IT19A7SOT223

Codice Corpo Idrico	Nome Corpo Idrico	Stato Quantitativo	Stato Chimico
ITR19MSCS04	Monte Genuardo	Buono	Informazione non disponibile

Tipo di Area Protetta

Article 7 Abstraction for drinking water

Codice Area Protetta

IT19A7SOT166
 IT19A7SOT113
 IT19A7SOT107

Codice Corpo Idrico	Nome Corpo Idrico	Stato Quantitativo	Stato Chimico
ITR19MSCS05	Sicani centrali	Buono	Scarso

Tipo di Area Protetta

Article 7 Abstraction for drinking water

Codice Area Protetta

IT19A7SOT81
 IT19A7SOT80
 IT19A7SOT457
 IT19A7SOT440
 IT19A7SOT438
 IT19A7SOT196
 IT19A7SOT192

Codice Corpo Idrico	Nome Corpo Idrico	Stato Quantitativo	Stato Chimico
ITR19MSCS06	Sicani meridionali	Buono	Buono

Tipo di Area Protetta

Article 7 Abstraction for drinking water

Codice Area Protetta

IT19A7SOT82
 IT19A7SOT443
 IT19A7SOT189
 IT19A7SOT113

Registro delle Aree Protette dei Corpi Idrici Sotterranei

Codice Corpo Idrico	Nome Corpo Idrico	Stato Quantitativo	Stato Chimico
ITR19MSCS07	Sicani orientali	Buono	Buono

Tipo di Area Protetta

Article 7 Abstraction for drinking water

Codice Area Protetta

IT19A7SOT87
 IT19A7SOT84
 IT19A7SOT80
 IT19A7SOT457
 IT19A7SOT442
 IT19A7SOT422
 IT19A7SOT211
 IT19A7SOT202
 IT19A7SOT190

Codice Corpo Idrico	Nome Corpo Idrico	Stato Quantitativo	Stato Chimico
ITR19MSCS08	Sicani settentrionali	Buono	Informazione non disponibile

Tipo di Area Protetta

Article 7 Abstraction for drinking water

Codice Area Protetta

IT19A7SOT457
 IT19A7SOT438
 IT19A7SOT173
 IT19A7SOT172
 IT19A7SOT171
 IT19A7SOT166
 IT19A7SOT163
 IT19A7SOT154

Codice Corpo Idrico	Nome Corpo Idrico	Stato Quantitativo	Stato Chimico
ITR19MSCS09	Monte Magaggiaro	Buono	Informazione non disponibile

Tipo di Area Protetta

Article 7 Abstraction for drinking water

Codice Area Protetta

IT19A7SOT86
 IT19A7SOT231

Nitrates

IT19VN01

Registro delle Aree Protette dei Corpi Idrici Sotterranei

Codice Corpo Idrico	Nome Corpo Idrico	Stato Quantitativo	Stato Chimico
ITR19MTCS01	Pizzo di Cane-Monte San Calogero	Buono	Informazione non disponibile

Tipo di Area Protetta

Article 7 Abstraction for drinking water

Codice Area Protetta

IT19A7SOT324

IT19A7SOT158

IT19A7SOT115

Codice Corpo Idrico	Nome Corpo Idrico	Stato Quantitativo	Stato Chimico
ITR19MTCS02	Monte Rosamarina-Monte Pileri	Buono	Informazione non disponibile

Tipo di Area Protetta

Article 7 Abstraction for drinking water

Codice Area Protetta

IT19A7SOT326

IT19A7SOT325

Codice Corpo Idrico	Nome Corpo Idrico	Stato Quantitativo	Stato Chimico
ITR19MTCS03	Monte San Onofrio-Monte Rotondo	Non buono	Buono

Tipo di Area Protetta

Article 7 Abstraction for drinking water

Codice Area Protetta

IT19A7SOTR3

IT19A7SOT371

IT19A7SOT325

IT19A7SOT324

Codice Corpo Idrico	Nome Corpo Idrico	Stato Quantitativo	Stato Chimico
ITR19MTCS04	Capo Grosso-Torre Colonna	Buono	Informazione non disponibile

Tipo di Area Protetta

Article 7 Abstraction for drinking water

Codice Area Protetta

IT19A7SOTR3

IT19A7SOT371

Registro delle Aree Protette dei Corpi Idrici Sotterranei

Codice Corpo Idrico	Nome Corpo Idrico	Stato Quantitativo	Stato Chimico
ITR19NECS01	Tusa	Buono	Informazione non disponibile

Tipo di Area Protetta

Article 7 Abstraction for drinking water

Codice Area Protetta

IT19A7SOT34
IT19A7SOT30
IT19A7SOT278

Codice Corpo Idrico	Nome Corpo Idrico	Stato Quantitativo	Stato Chimico
ITR19NECS02	Reitano-Monte Castellaci	Buono	Scarso

Tipo di Area Protetta

Article 7 Abstraction for drinking water

Codice Area Protetta

IT19A7SOT39
IT19A7SOT286
IT19A7SOT278
IT19A7SOT277
IT19A7SOT141

Codice Corpo Idrico	Nome Corpo Idrico	Stato Quantitativo	Stato Chimico
ITR19NECS03	Pizzo Michele-Monte Castelli	Buono	Informazione non disponibile

Tipo di Area Protetta

Article 7 Abstraction for drinking water

Codice Area Protetta

IT19A7SOT30
IT19A7SOT141
IT19A7SOT147
IT19A7SOT21
IT19A7SOT27
IT19A7SOT277
IT19A7SOT278
IT19A7SOT28
IT19A7SOT140
IT19A7SOT29
IT19A7SOTR49
IT19A7SOT31
IT19A7SOT32
IT19A7SOT33
IT19A7SOT34
IT19A7SOT374
IT19A7SOT452
IT19A7SOT95
IT19A7SOT97
IT19A7SOT286

Registro delle Aree Protette dei Corpi Idrici Sotterranei

Codice Corpo Idrico	Nome Corpo Idrico	Stato Quantitativo	Stato Chimico
ITR19NECS04	Santo Stefano	Non buono	Scarso

Tipo di Area Protetta

Article 7 Abstraction for drinking water

Codice Area Protetta

IT19A7SOT39

Codice Corpo Idrico	Nome Corpo Idrico	Stato Quantitativo	Stato Chimico
ITR19NECS05	Monte Soro	Buono	Informazione non disponibile

Tipo di Area Protetta

Article 7 Abstraction for drinking water

Codice Area Protetta

IT19A7SOT37
 IT19A7SOT183
 IT19A7SOT20
 IT19A7SOT21
 IT19A7SOT22
 IT19A7SOT23
 IT19A7SOT24
 IT19A7SOT25
 IT19A7SOT26
 IT19A7SOT27
 IT19A7SOT120
 IT19A7SOT36
 IT19A7SOT451
 IT19A7SOT452
 IT19A7SOT46
 IT19A7SOT53
 IT19A7SOT58
 IT19A7SOT62
 IT19A7SOT71
 IT19A7SOT96
 IT19A7SOT98
 IT19A7SOTR33
 IT19A7SOT35

Nitrates

IT19VN06

Registro delle Aree Protette dei Corpi Idrici Sotterranei

Codice Corpo Idrico	Nome Corpo Idrico	Stato Quantitativo	Stato Chimico
ITR19NECS06	Caronia	Non buono	Informazione non disponibile

Tipo di Area Protetta

Article 7 Abstraction for drinking water

Codice Area Protetta

IT19A7SOT286

Codice Corpo Idrico	Nome Corpo Idrico	Stato Quantitativo	Stato Chimico
ITR19NECS07	Capizzi-P.Ila Cerasa	Buono	Informazione non disponibile

Tipo di Area Protetta

Article 7 Abstraction for drinking water

Codice Area Protetta

IT19A7SOTR49
IT19A7SOT97
IT19A7SOT96

Codice Corpo Idrico	Nome Corpo Idrico	Stato Quantitativo	Stato Chimico
ITR19NECS08	Monte Ambola	Buono	Informazione non disponibile

Tipo di Area Protetta

Article 7 Abstraction for drinking water

Codice Area Protetta

IT19A7SOT98
IT19A7SOT53

Codice Corpo Idrico	Nome Corpo Idrico	Stato Quantitativo	Stato Chimico
ITR19NECS09	Cesarò-M.Scalonazzo	Buono	Informazione non disponibile

Tipo di Area Protetta

Article 7 Abstraction for drinking water

Codice Area Protetta

Nitrates

IT19A7SOTR4
IT19VN06

Registro delle Aree Protette dei Corpi Idrici Sotterranei

Codice Corpo Idrico	Nome Corpo Idrico	Stato Quantitativo	Stato Chimico
ITR19PBCS01	Piana e Monti di Bagheria	Buono	Informazione non disponibile

Tipo di Area Protetta	Codice Area Protetta
Nitrates	IT19VN16

Codice Corpo Idrico	Nome Corpo Idrico	Stato Quantitativo	Stato Chimico
ITR19PECS01	Alcantara	Non buono	Scarso

Tipo di Area Protetta	Codice Area Protetta
Article 7 Abstraction for drinking water	IT19A7SOTR34 IT19A7SOT8 IT19A7SOT70 IT19A7SOT436 IT19A7SOT341 IT19A7SOT288 IT19A7SOT276 IT19A7SOT235 IT19A7SOT121 IT19A7SOT120 IT19A7SOT10
Nitrates	IT19VN06

Registro delle Aree Protette dei Corpi Idrici Sotterranei

Codice Corpo Idrico	Nome Corpo Idrico	Stato Quantitativo	Stato Chimico
ITR19PECS02	Piana di Barcellona-Milazzo	Non buono	Scarso
Tipo di Area Protetta		Codice Area Protetta	
Article 7 Abstraction for drinking water		IT19A7SOT241	
		IT19A7SOT11	
		IT19A7SOT12	
		IT19A7SOT124	
		IT19A7SOT16	
		IT19A7SOT18	
		IT19A7SOT2	
		IT19A7SOT233	
		IT19A7SOT234	
		IT19A7SOT236	
		IT19A7SOT237	
		IT19A7SOT238	
		IT19A7SOT101	
		IT19A7SOT240	
		IT19A7SOT273	
		IT19A7SOT274	
		IT19A7SOT275	
		IT19A7SOT284	
		IT19A7SOT285	
		IT19A7SOT410	
		IT19A7SOT411	
		IT19A7SOT446	
		IT19A7SOT447	
		IT19A7SOT9	
		IT19A7SOTR32	
		IT19A7SOT239	
Nitrates		IT19VN08	

Codice Corpo Idrico	Nome Corpo Idrico	Stato Quantitativo	Stato Chimico
ITR19PECS03	Brolo	Non buono	Scarso
Tipo di Area Protetta		Codice Area Protetta	
Article 7 Abstraction for drinking water		IT19A7SOTR47	
		IT19A7SOT451	
		IT19A7SOT448	
		IT19A7SOT281	
		IT19A7SOT14	

Registro delle Aree Protette dei Corpi Idrici Sotterranei

Codice Corpo Idrico	Nome Corpo Idrico	Stato Quantitativo	Stato Chimico
ITR19PECS04	Floresta	Buono	Informazione non disponibile

Tipo di Area Protetta

Article 7 Abstraction for drinking water

Codice Area Protetta

IT19A7SOT450

Codice Corpo Idrico	Nome Corpo Idrico	Stato Quantitativo	Stato Chimico
ITR19PECS05	Fondachelli-Pizzo Monaco	Buono	Informazione non disponibile

Tipo di Area Protetta

Article 7 Abstraction for drinking water

Codice Area Protetta

IT19A7SOTR32
 IT19A7SOT99
 IT19A7SOT8
 IT19A7SOT7
 IT19A7SOT279
 IT19A7SOT18
 IT19A7SOT123
 IT19A7SOT121
 IT19A7SOT11
 IT19A7SOT101
 IT19A7SOT100

Codice Corpo Idrico	Nome Corpo Idrico	Stato Quantitativo	Stato Chimico
ITR19PECS06	Gioiosa Marea	Non buono	Buono

Tipo di Area Protetta

Article 7 Abstraction for drinking water

Codice Area Protetta

IT19A7SOT448

Registro delle Aree Protette dei Corpi Idrici Sotterranei

Codice Corpo Idrico	Nome Corpo Idrico	Stato Quantitativo	Stato Chimico
ITR19PECS07	Messina-Capo Peloro	Non buono	Scarso

Tipo di Area Protetta

Article 7 Abstraction for drinking water

Codice Area Protetta

IT19A7SOT446
 IT19A7SOT445
 IT19A7SOT444
 IT19A7SOT408
 IT19A7SOT40
 IT19A7SOT291
 IT19A7SOT287
 IT19A7SOT2

Codice Corpo Idrico	Nome Corpo Idrico	Stato Quantitativo	Stato Chimico
ITR19PECS08	Mirto Tortorici	Buono	Buono

Tipo di Area Protetta

Article 7 Abstraction for drinking water

Codice Area Protetta

IT19A7SOT47
 IT19A7SOT451
 IT19A7SOT43
 IT19A7SOT42
 IT19A7SOT41
 IT19A7SOT409
 IT19A7SOT281

Nitrates

IT19VN20
 IT19VN14
 IT19VN12
 IT19VN11
 IT19VN10

Registro delle Aree Protette dei Corpi Idrici Sotterranei

Codice Corpo Idrico	Nome Corpo Idrico	Stato Quantitativo	Stato Chimico
ITR19PECS09	Peloritani centrali	Buono	Buono
Tipo di Area Protetta		Codice Area Protetta	
Article 7 Abstraction for drinking water		IT19A7SOT281	
		IT19A7SOT14	
		IT19A7SOT15	
		IT19A7SOT16	
		IT19A7SOT17	
		IT19A7SOT18	
		IT19A7SOT19	
		IT19A7SOT101	
		IT19A7SOT280	
		IT19A7SOT447	
		IT19A7SOT448	
		IT19A7SOT449	
		IT19A7SOT451	
		IT19A7SOTR47	
		IT19A7SOT236	
Nitrates		IT19VN09	
		IT19VN08	

Registro delle Aree Protette dei Corpi Idrici Sotterranei

Codice Corpo Idrico	Nome Corpo Idrico	Stato Quantitativo	Stato Chimico
ITR19PECS10	Peloritani meridionali	Buono	Buono
Tipo di Area Protetta		Codice Area Protetta	
Article 7 Abstraction for drinking water		IT19A7SOT436	
		IT19A7SOT101	
		IT19A7SOT120	
		IT19A7SOT121	
		IT19A7SOT143	
		IT19A7SOT144	
		IT19A7SOT19	
		IT19A7SOT235	
		IT19A7SOT10	
		IT19A7SOT288	
		IT19A7SOT449	
		IT19A7SOT450	
		IT19A7SOT451	
		IT19A7SOT47	
		IT19A7SOT70	
		IT19A7SOT8	
		IT19A7SOTR33	
		IT19A7SOT281	
Nitrates		IT19VN06	

Codice Corpo Idrico	Nome Corpo Idrico	Stato Quantitativo	Stato Chimico
ITR19PECS11	Peloritani nord-occidentali	Buono	Informazione non disponibile
Tipo di Area Protetta		Codice Area Protetta	
Article 7 Abstraction for drinking water		IT19A7SOT451	
		IT19A7SOT147	
		IT19A7SOT13	
Nitrates		IT19VN15	

Registro delle Aree Protette dei Corpi Idrici Sotterranei

Codice Corpo Idrico	Nome Corpo Idrico	Stato Quantitativo	Stato Chimico
ITR19PECS12	Peloritani nord-orientali	Buono	Buono
Tipo di Area Protetta	Codice Area Protetta		
Article 7 Abstraction for drinking water	IT19A7SOT273 IT19A7SOT2 IT19A7SOT233 IT19A7SOT234 IT19A7SOT237 IT19A7SOT238 IT19A7SOT16 IT19A7SOT241 IT19A7SOT274 IT19A7SOT275 IT19A7SOT284 IT19A7SOT285 IT19A7SOT446 IT19A7SOT9 IT19A7SOT240		
Nitrates	IT19VN08		

Codice Corpo Idrico	Nome Corpo Idrico	Stato Quantitativo	Stato Chimico
ITR19PECS13	Peloritani occidentali	Buono	Buono
Tipo di Area Protetta	Codice Area Protetta		
Article 7 Abstraction for drinking water	IT19A7SOT47 IT19A7SOT46 IT19A7SOT451 IT19A7SOT450 IT19A7SOT41 IT19A7SOT36 IT19A7SOT183 IT19A7SOT13		
Nitrates	IT19VN13 IT19VN11		

Registro delle Aree Protette dei Corpi Idrici Sotterranei

Codice Corpo Idrico	Nome Corpo Idrico	Stato Quantitativo	Stato Chimico
ITR19PECS14	Peloritani orientali	Buono	Scarso
Tipo di Area Protetta		Codice Area Protetta	
Article 7 Abstraction for drinking water		IT19A7SOT146	
		IT19A7SOT284	
		IT19A7SOT279	
		IT19A7SOT273	
		IT19A7SOT241	
		IT19A7SOT237	
		IT19A7SOT234	
		IT19A7SOT2	
		IT19A7SOT1	
		IT19A7SOT16	
		IT19A7SOT291	
		IT19A7SOT145	
		IT19A7SOT142	
		IT19A7SOT139	
		IT19A7SOT124	
		IT19A7SOT123	
		IT19A7SOT122	
		IT19A7SOT12	
		IT19A7SOT18	
		IT19A7SOT44	
		IT19A7SOT9	
		IT19A7SOT7	
		IT19A7SOT6	
		IT19A7SOT5	
		IT19A7SOT45	
		IT19A7SOT447	
		IT19A7SOT446	
		IT19A7SOT289	
		IT19A7SOT444	
		IT19A7SOT290	
		IT19A7SOT411	
		IT19A7SOT410	
		IT19A7SOT408	
		IT19A7SOT40	
		IT19A7SOT4	
		IT19A7SOT38	
		IT19A7SOT3	
		IT19A7SOT445	
Nitrates		IT19VN08	

Registro delle Aree Protette dei Corpi Idrici Sotterranei

Codice Corpo Idrico	Nome Corpo Idrico	Stato Quantitativo	Stato Chimico
ITR19PECS15	Peloritani sud-orientali	Buono	Buono

Tipo di Area Protetta

Article 7 Abstraction for drinking water

Codice Area Protetta

IT19A7SOT99
IT19A7SOT8
IT19A7SOT142
IT19A7SOT124
IT19A7SOT100

Nitrates

IT19VN06

Codice Corpo Idrico	Nome Corpo Idrico	Stato Quantitativo	Stato Chimico
ITR19PECS16	Roccalumera	Non buono	Buono

Tipo di Area Protetta

Article 7 Abstraction for drinking water

Codice Area Protetta

IT19A7SOT44
IT19A7SOT290
IT19A7SOT289
IT19A7SOT279
IT19A7SOT142
IT19A7SOT123
IT19A7SOT1

Codice Corpo Idrico	Nome Corpo Idrico	Stato Quantitativo	Stato Chimico
ITR19PECS17	S. Agata-Capo d'Orlando	Non buono	Scarso

Tipo di Area Protetta

Article 7 Abstraction for drinking water

Codice Area Protetta

IT19A7SOT451
IT19A7SOT41
IT19A7SOT409
IT19A7SOT36
IT19A7SOT23
IT19A7SOT22
IT19A7SOT147
IT19A7SOT13

Nitrates

IT19VN20
IT19VN15
IT19VN13
IT19VN12
IT19VN11

Registro delle Aree Protette dei Corpi Idrici Sotterranei

Codice Corpo Idrico	Nome Corpo Idrico	Stato Quantitativo	Stato Chimico
ITR19PECS18	Timeto	Non buono	Scarso

Tipo di Area Protetta

Article 7 Abstraction for drinking water

Nitrates

Codice Area Protetta

IT19A7SOT449

IT19A7SOT280

IT19VN09

Codice Corpo Idrico	Nome Corpo Idrico	Stato Quantitativo	Stato Chimico
ITR19PECS19	Naso	Buono	Scarso

Tipo di Area Protetta

Article 7 Abstraction for drinking water

Codice Area Protetta

IT19A7SOT43

IT19A7SOT42

IT19A7SOT281

Codice Corpo Idrico	Nome Corpo Idrico	Stato Quantitativo	Stato Chimico
ITR19PGCS01	Piana di Gela	Buono	Informazione non disponibile

Tipo di Area Protetta

Nitrates

Codice Area Protetta

IT19VN04

Codice Corpo Idrico	Nome Corpo Idrico	Stato Quantitativo	Stato Chimico
ITR19PLCS01	Piana di Licata	Buono	Informazione non disponibile

Tipo di Area Protetta

Nitrates

Codice Area Protetta

IT19VN03

Registro delle Aree Protette dei Corpi Idrici Sotterranei

Codice Corpo Idrico	Nome Corpo Idrico	Stato Quantitativo	Stato Chimico
ITR19PPCS01	Piana di Palermo	Non buono	Informazione non disponibile

Tipo di Area Protetta

Article 7 Abstraction for drinking water

Codice Area Protetta

IT19A7SOTR60
IT19A7SOTR59
IT19A7SOT397
IT19A7SOT357
IT19A7SOT356
IT19A7SOT323
IT19A7SOT320
IT19A7SOT161

Nitrates

IT19VN16

Codice Corpo Idrico	Nome Corpo Idrico	Stato Quantitativo	Stato Chimico
ITR19PZCS01	Piazza Armerina	Buono	Scarso

Tipo di Area Protetta

Article 7 Abstraction for drinking water

Codice Area Protetta

IT19A7SOTR18

Nitrates

IT19VN04

Codice Corpo Idrico	Nome Corpo Idrico	Stato Quantitativo	Stato Chimico
ITR19RBCS01	Roccabusambra	Buono	Buono

Tipo di Area Protetta

Article 7 Abstraction for drinking water

Codice Area Protetta

IT19A7SOT215
IT19A7SOT167
IT19A7SOT137
IT19A7SOT112

Codice Corpo Idrico	Nome Corpo Idrico	Stato Quantitativo	Stato Chimico
ITR19RBCS02	Mezzojuso	Buono	Buono

Tipo di Area Protetta

Article 7 Abstraction for drinking water

Codice Area Protetta

IT19A7SOT138
IT19A7SOT137
IT19A7SOT112

Registro delle Aree Protette dei Corpi Idrici Sotterranei

Codice Corpo Idrico	Nome Corpo Idrico	Stato Quantitativo	Stato Chimico
ITR19TPCS01	Monte Erice	Buono	Scarso

Tipo di Area Protetta

Article 7 Abstraction for drinking water

Codice Area Protetta

IT19A7SOT227
 IT19A7SOT130
 IT19A7SOT129

Codice Corpo Idrico	Nome Corpo Idrico	Stato Quantitativo	Stato Chimico
ITR19TPCS03	Monte Sparagio-Monte Monaco	Buono	Scarso

Tipo di Area Protetta

Article 7 Abstraction for drinking water

Codice Area Protetta

IT19A7SOTR86
 IT19A7SOTR85
 IT19A7SOT295
 IT19A7SOT228
 IT19A7SOT203
 IT19A7SOT133
 IT19A7SOT132
 IT19A7SOT129

Nitrates

IT19VN19

Codice Corpo Idrico	Nome Corpo Idrico	Stato Quantitativo	Stato Chimico
ITR19TPCS04	Monte Ramalloro-Monte Inici	Buono	Scarso

Tipo di Area Protetta

Article 7 Abstraction for drinking water

Codice Area Protetta

IT19A7SOT385
 IT19A7SOT303
 IT19A7SOT226
 IT19A7SOT203
 IT19A7SOT150
 IT19A7SOT132