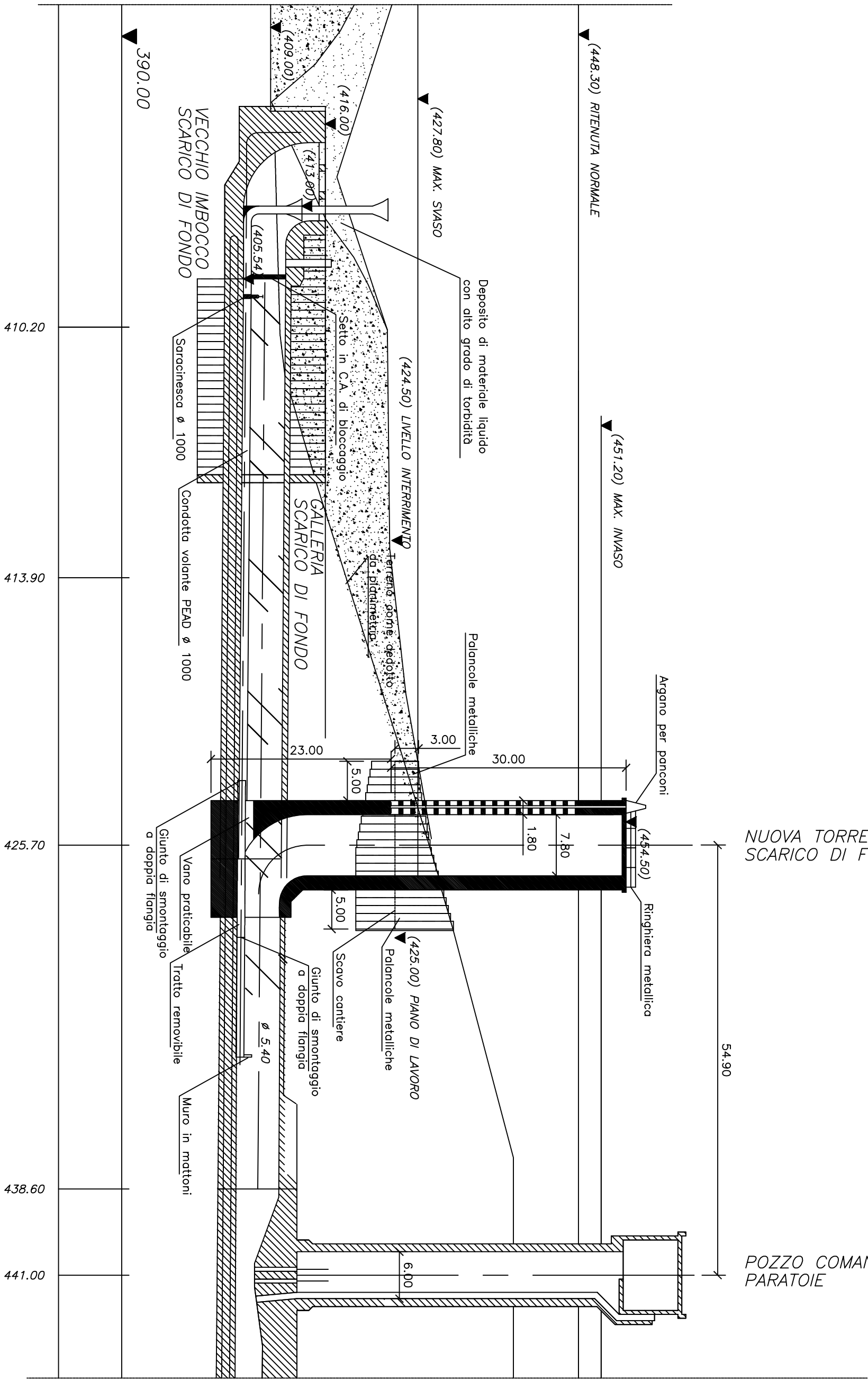


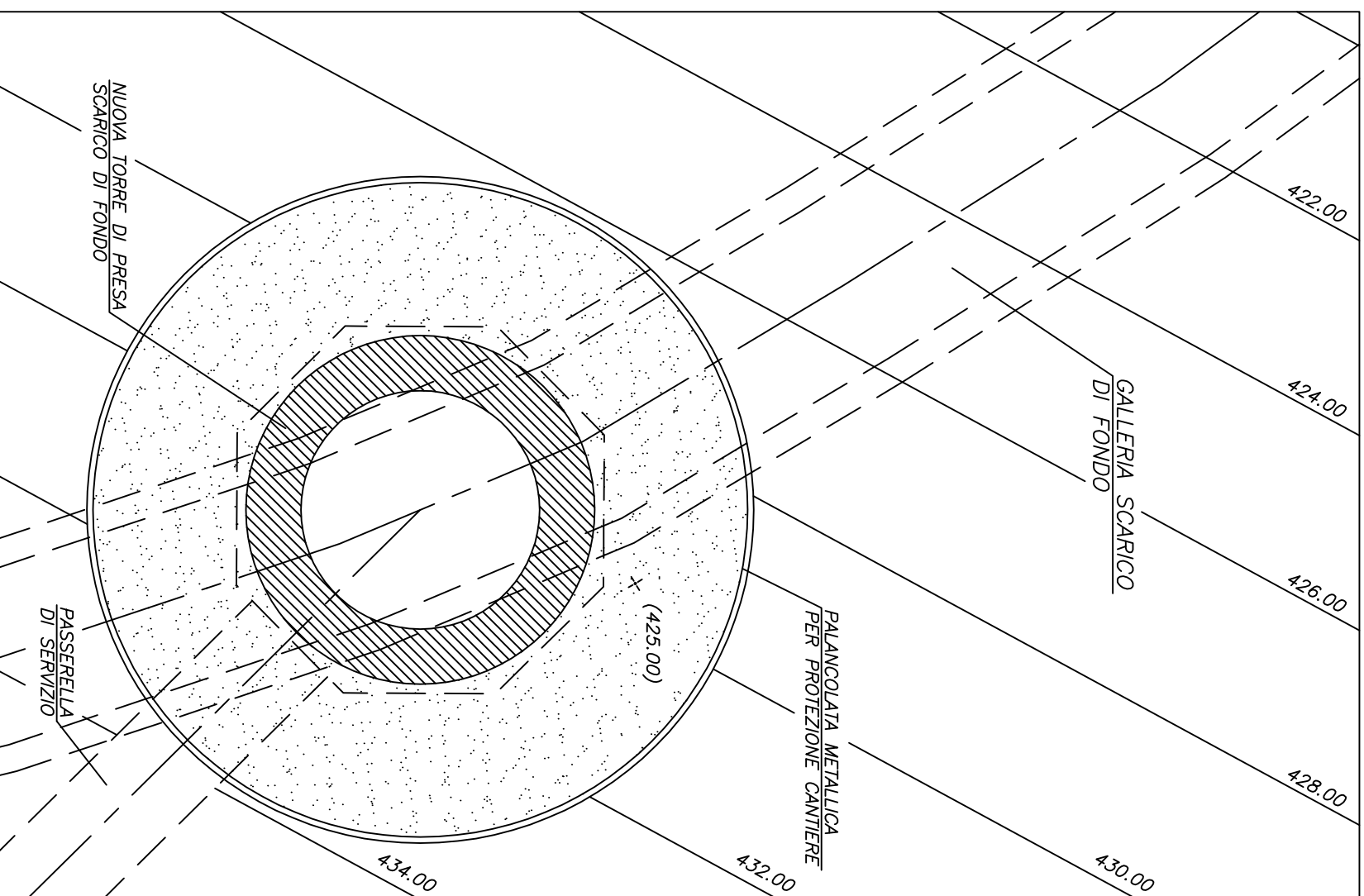
DEVIAZIONE PROVVISORIA  
 SEZIONE IN ASSE - SCALA 1:500



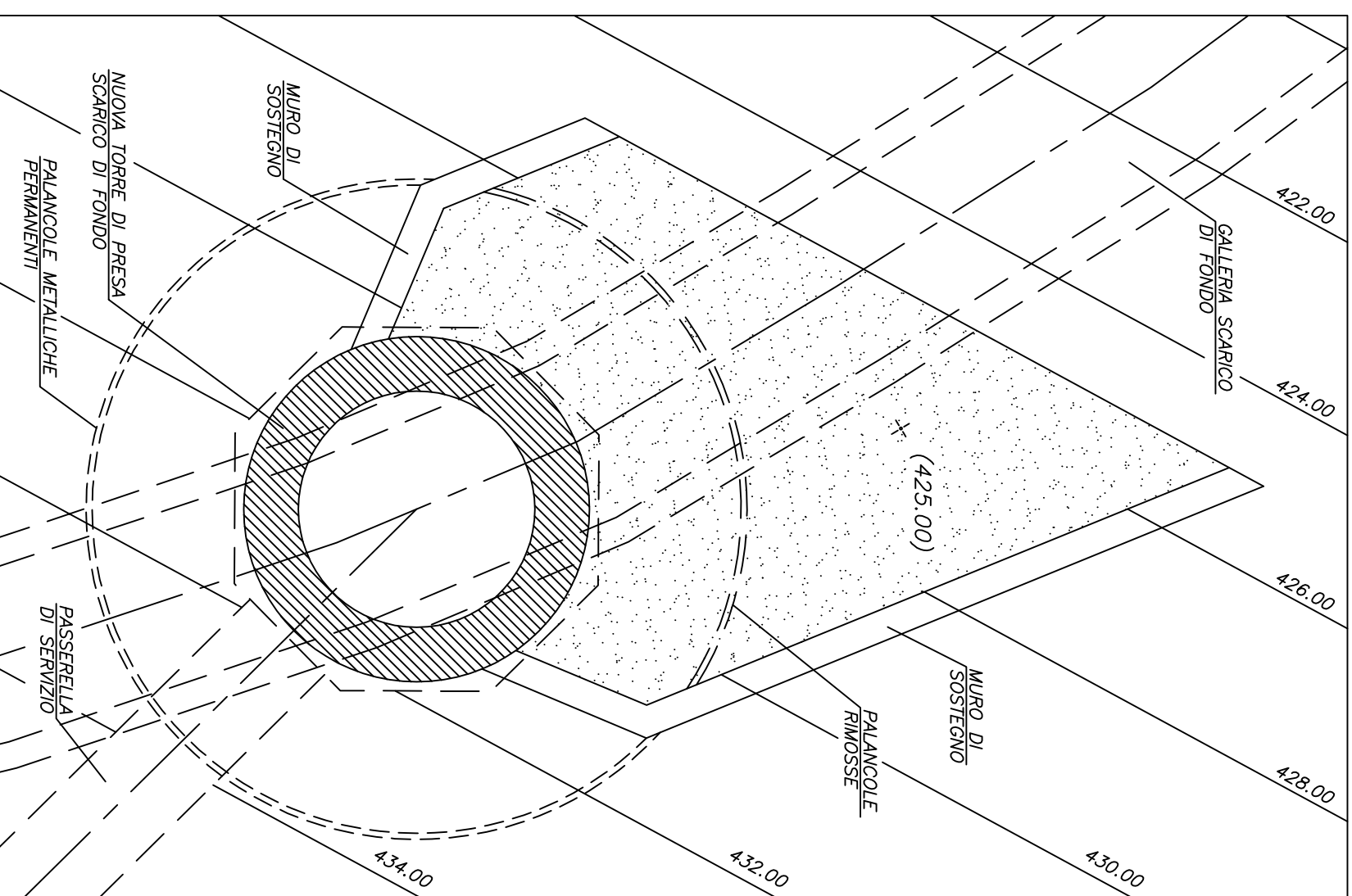
NUOVA TORRE IMBOCCO  
 SCARICO DI FONDO

POZZO COMANDO  
 PARATOIE

CANTIERE DI LAVORO  
STRALCIO PLANIMETRICO - SCALA 1:250

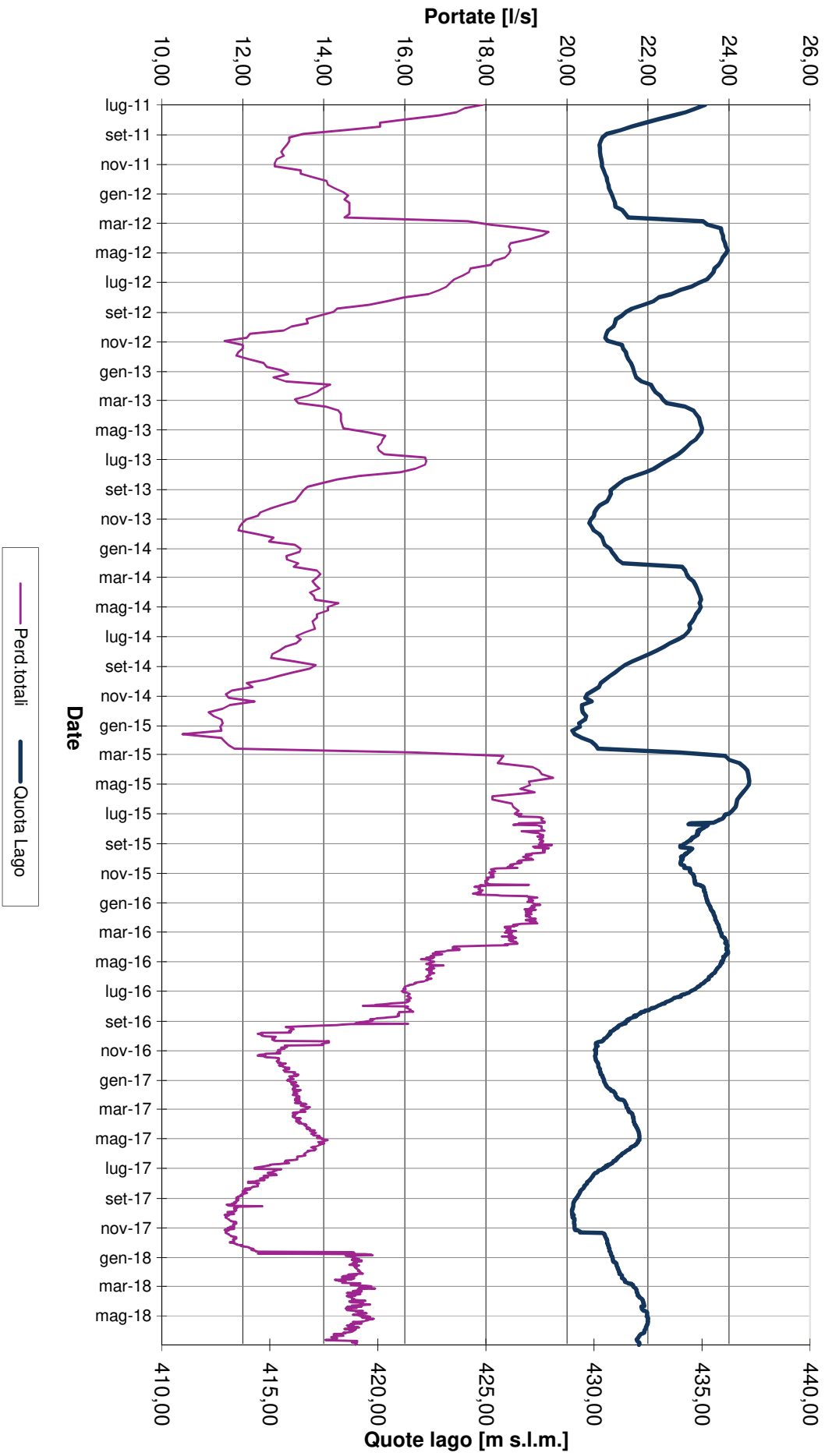


SITUAZIONE FINALE  
STRALCIO PLANIMETRICO - SCALA 1:250



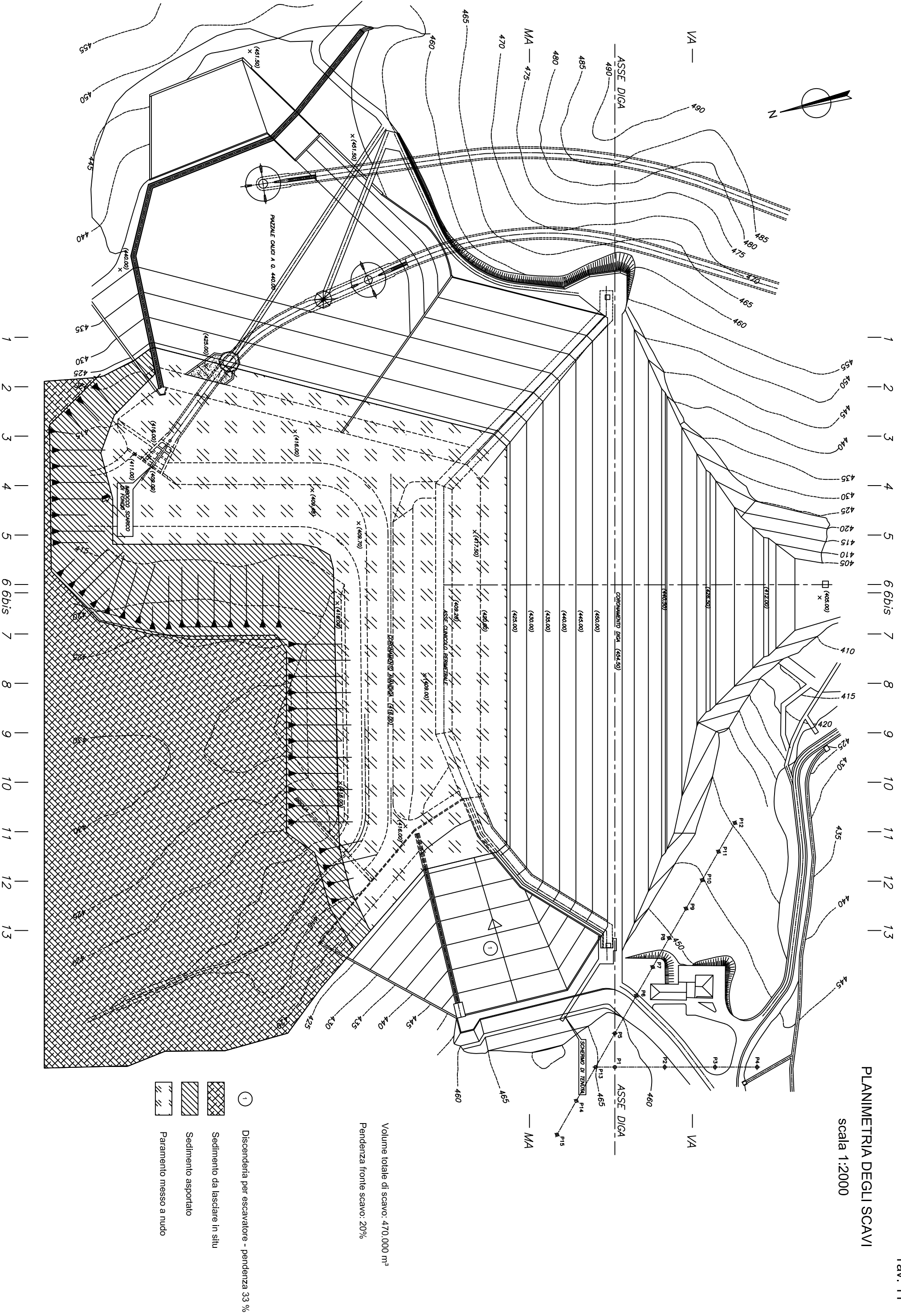
# Diga Olivo - Perdite totali rilevate allo sbocco dei cunicoli

Tav. 10



PLANIMETRIA DEGLI SCAVI

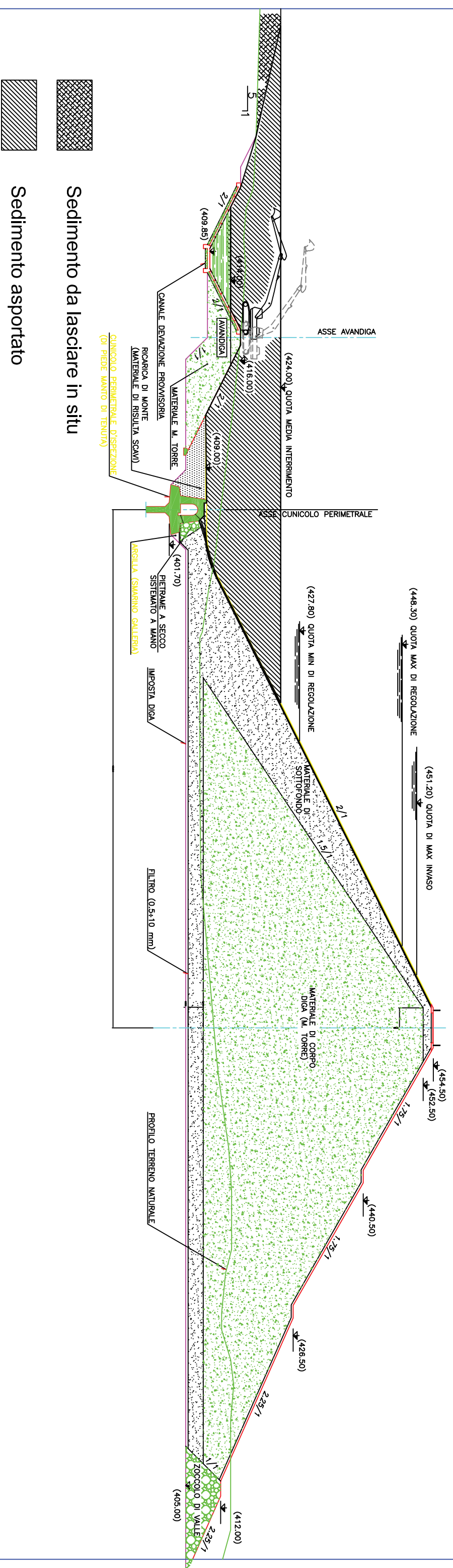
scala 1:2000



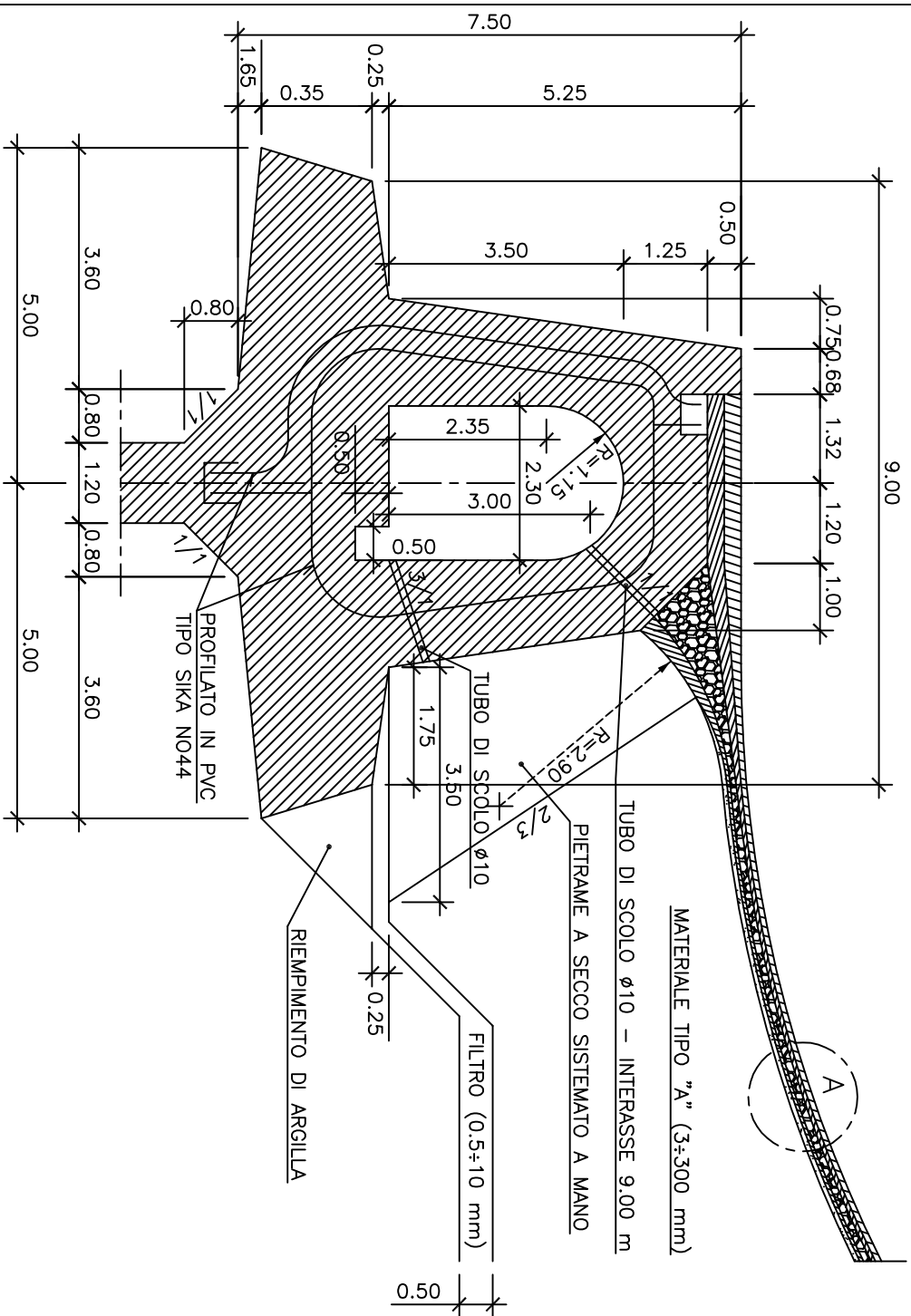
Volume totale di scavo: 470.000 m<sup>3</sup>  
 Pendenza fronte scavo: 20%



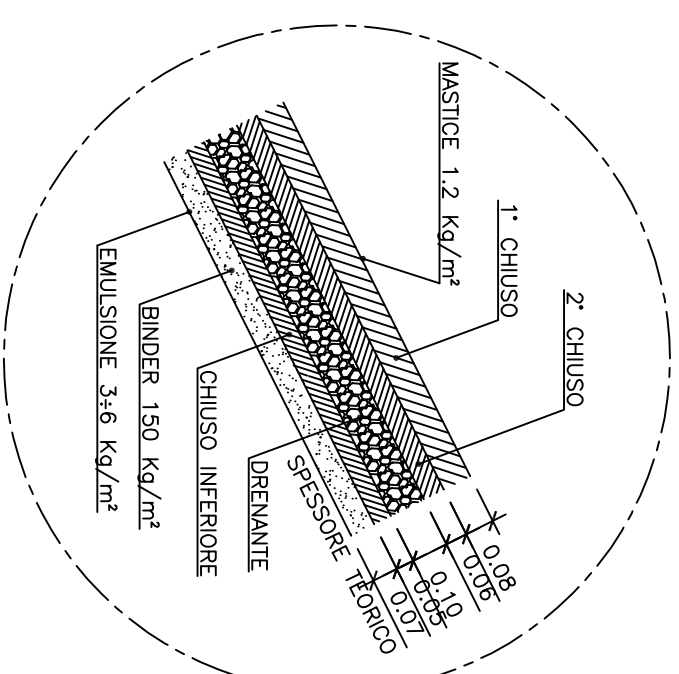
SEZIONE TIPO DIGA- STATO ATTUALE



SEZIONE A-A CUNICOLO D'ISPEZIONE IN  
CORRISPONDENZA DEL FORO DI RECAPITO  
SCALA 1:100



PARTICOLARE "A"  
SCALA 1:20



CORDOLO DI SUDDIVISIONE CAMPI DRENANTI  
SCALA 1:20

