



Unione Europea
 REPUBBLICA ITALIANA
 Regione Siciliana
 Assessorato Infrastrutture e Mobilità
Dipartimento Regionale Tecnico
 Servizio Provinciale del Genio Civile
 AGRIGENTO

Lavori di manutenzione del demanio idrico fluviale per il miglioramento della funzionalità idraulica di tratti dei Valloni Aragona – Coda di Volpe, in corrispondenza della confluenza con il torrente Cantarella, in ambito dei territori comunali di Aragona e Grotte.

CONFERENZA DI SERVIZI

ai sensi dell'Art. 5 della L.R. 12.7.2011 n° 12, decisoria, in forma semplificata ed in modalità asincrona (art. 14 bis L. 241/90 e ss.mm.ii.)

VERBALE della riunione del 30/07/2019

L'anno **duemiladiciannove** il giorno **trenta** del mese di **luglio** (30.07.2019), alle ore 11.00, presso l'Ufficio del Genio Civile di Agrigento sito in P.zza V. Emanuele 20, sono stati convocati, con nota n° 0156694 del 25/11/2019 per l'acquisizione dei pareri, intese, concerti, nulla osta o altri atti di assenso, comunque denominati, in **conferenza di servizi decisoria in forma semplificata ed in modalità asincrona**, secondo quanto previsto dalle normative vigenti, i rappresentanti dei seguenti Enti di competenza :

- Il responsabile dell'UTC del Comune di Aragona
- Il responsabile dell'UTC del Comune di Grotte;
- L'U.O. Igiene Pubblica dell'ASP di Agrigento;
- l'Ispettorato Ripartimentale delle Foreste
- La RFI
- L'ANAS
- Per il Genio Civile di Agrigento:
 - 1) in rappresentanza della UO.7 dell'Ufficio del Genio Civile, l'Ing. Carmelo Marris;
 - 2) Il RUP F.D. Dott. Alfonso Faseli;
 - 3) Il Gruppo di progettazione: Funz. Dir. Arch. Angelo Cimino, Funz. Dir. Arch. Giovanni

10/08/2019

[Handwritten signature]

[Handwritten signature]

[Handwritten signature]

[Handwritten signature]

Conti;

Sono presenti all'odierna Conferenza i seguenti rappresentanti degli Enti invitati:

- Per il Comune di Aragona: nessuno
- Per il Comune di Grotte: Geom. Carlisi Vincenzo
- Per l'U.O. Igiene Pubblica dell'ASP di Agrigento: Dott. Alfonso Moncada
- Per l'Ispettorato Ripartimentale delle Foreste: nessuno
- Per la RFI: Piero Giardina
- Per l'ANAS: Geom. Pietro Troia

Il RUP, F.D. Alfonso Faseli apre i lavori e comincia ad illustrare le finalità del progetto all'ordine del giorno:

PREMESSE

- Il sito non ricade in aree montane;
- Trattasi di pulizia e manutenzione di alveo a salvaguardia di pubblica e privata incolumità, per cui le tipologie dei lavori rientrano in seno all'art. 163 del D.Lgs 50/2016 e ss.mm.ii.;

Con nota Prot. 51331 del 19/03/2014 quest'Ufficio aveva trasmesso Al Dipartimento Regionale dell'Ambiente Area Interdipartimentale 3, un elenco dei tratti di corsi d'acqua che necessitavano di interventi di manutenzione e/o sistemazione idraulica in quanto con direttiva del Dirigente Generale prot. 75926 del 04/04/17, le competenze in tema di interventi di manutenzione ordinarie e/o straordinaria, compresi gli interventi di S.U. nonché tutte le attività a valere sui fondi extra regionali, erano state trasferite al Dipartimento Regionale dell'Ambiente;

Con nota n. 153470 del 22/07/2019 il Dirigente Generale ha inviato una comunicazione agli Uffici del Genio Civile con la quale invitava a redigere i progetti relativi ai corsi d'acqua individuati nell'elenco allegato.

Con nota prot. n. 153581 del 22 Luglio 2019, l'Ingegnere Capo di questo Ufficio, ha proposto la nomina dei RUP e dei gruppi di progettazione, per la successiva formalizzazione

A seguito di ciò, in data 24/07/2019 è stato esperito apposito sopralluogo dai Tecnici di quest'Ufficio Angelo Cimino e Giovanni Conti, accertando che :

- nel tratto iniziale a partire dall'attraversamento della SS.189 precedente il bivio con la S.P. 16, fino ad arrivare alla confluenza con il Vallone di Aragona per circa 800 m l'alveo del torrente Cantarella è interessato dalla presenza di una folta vegetazione caratterizzata soprattutto da canne ed arbusti vari, nel tratto seguente fino al confine con la Provincia di Caltanissetta per uno sviluppo di metri 400 superando l'attraversamento della ferrovia Agrigento-Palermo nell'alveo, interessato da una folta vegetazione, sono presenti delle briglie di cui occorre



Alfonso Faseli

Angelo Cimino

Volpe, sono presenti arbusti e vegetazione costituita soprattutto da canne. Lo stesso tipo di ostruzione dell'alveo è stata riscontrata nel Vallone di Aragona.

DESCRIZIONE DELLE OPERE DA REALIZZARE

L'area di Intervento individuata interessa un tratto del Torrente Cantarella, dall'attraversamento con la SS 189 a sud del bivio con la S.P. n. 16 fino al confine con la Provincia di Caltanissetta, del vallone di Aragona dalla C.da Santo fino alla confluenza con il Torrente Cantarella e di un tratto del vallone Coda di Volpe dall'attraversamento della SS 189 a nord della S.P. 16 fino alla confluenza con il torrente Cantarella. Dall'attraversamento della SS.189 precedente il bivio con la S.P. 16, fino ad arrivare alla confluenza con il Vallone di Aragona per circa 800 m l'alveo del torrente Cantarella è interessato dalla presenza di una folta vegetazione caratterizzata soprattutto da canne ed arbusti vari, nel tratto seguente per uno sviluppo di metri 400 fino al confine con la Provincia di Caltanissetta, superando l'attraversamento della ferrovia Agrigento-Palermo, nell'alveo, interessato da una folta vegetazione, si intravedono delle briglie di cui occorre ripristinare la funzionalità liberandole da detriti e arbusti vari. Sono previste inoltre opere di pulitura anche di un tratto del vallone Coda di Volpe dall'attraversamento della SS 189 a nord della S.P. 16 fino alla confluenza con il torrente Cantarella e di un tratto del Vallone di Aragona per un tratto di circa 1500 m.

Pertanto, scopo dell'intervento è di realizzare le opere necessarie per garantire il libero deflusso delle acque, evitando fenomeni di esondazione del torrente che per la vicinanza della linea ferroviaria, dell'attraversamento della strada consortile e della S.S. 189 possano arrecare pregiudizio alla pubblica e privata incolumità, e gli interventi previsti sono compatibili con il vincolo PAI ed anzi ne mitigano il rischio.

Le opere previste nel presente progetto sono le seguenti, procedendo da monte nel senso idraulico, per una lunghezza complessiva di circa 2,7 km., come illustrate nei disegni allegati:

dall'attraversamento della SS.189 precedente il bivio con la S.P. 16, fino ad arrivare alla confluenza con il Vallone di Aragona per circa 800 m, l'alveo verrà ripristinato mediante l'asportazione di detriti, il taglio della vegetazione e degli arbusti e l'apertura di una sezione trapezia; i materiali di scavo verranno utilizzati per colmare e proteggere le sponde in sinistra e destra idraulica;

Le opere da realizzare ricadono o all'interno dell'area demaniale o all'interno della sede dell'alveo attuale, senza interessare le aree dei privati.

Tutto il materiale vegetale asportato dall'alveo verrà triturato sul posto tramite un'apposita macchina tritratrice e sparso nei terreni adiacenti.



Handwritten signature

Handwritten signature

Handwritten signature

Trattandosi di lavori di pulizia e ripristino della funzionalità idraulica (giusta nota del Dirigente Generale del D.R.T. Prot. 207360 del 03/10/2018) non era prevista la partecipazione alla Conferenza di Servizi delle Amministrazioni proposte alla tutela ambientale, ed ai sensi dell'art. 149 del D.L. 42/04 neanche della Soprintendenza ai BB.CC.AA. Preposta alla tutela paesaggistico-territoriale e dei beni culturali.

INTERVENTI E PARERI

Dopo una breve discussione, durante la quale sono stati chiariti tutti gli aspetti progettuali, vengono resi e/o acquisiti i seguenti pareri dai rappresentanti dei suddetti Uffici:

- Comune di Aragona: Si acquisisce in atti la nota n. 860 S7 del 30/07/2019 del Comune di Aragona, acquisita in pari data al prot. n. 159695 di questo Ufficio, con la quale l'UTC ha rilasciato parere favorevole, trattandosi di lavori di manutenzione .
- Comune di Grotte: parere favorevole. Si richiede altresì che venga comunicata la data di inizio e fine attività.
- ASP di Agrigento: nell'esprimere parere favorevole, rappresenta la necessità di procedere con la caratterizzazione degli eventuali rifiuti prima del loro smaltimento in discariche autorizzate.
- Ispettorato Ripartimentale Foreste: Si acquisisce in atti la nota n. 79908 del 30/07/2019, acquisita in pari data al prot. n. 159666 di questo Ufficio, con la quale ritiene di non dovere esprimere parere, trattandosi di lavori di manutenzione .
- RFI: si esprime parere favorevole.
- ANAS: si esprime parere favorevole; si chiede che venga comunicata la data di inizio e fine attività con integrazione fotografica pre e post lavorazioni.
- Ufficio del Genio Civile: L'Ing. Carmelo Marris della U.O. 07
 - Visto il progetto redatto dai sopracitati funzionari del Genio Civile di Agrigento e controfirmato dal RUP, considerato che non esistono opere murarie per cui non è necessario attivare la procedura ai sensi degli artt. 93 e 94 del DPR 380/2001, esprime il parere n.645 prot. n. 158864 del 0/07/2019 favorevole alla realizzazione dell'intervento e mirato alla manutenzione consistente nella pulitura dell'alveo e all'asportazione di detriti, vegetazione e arbusti di un tratto del vallone Aragona- Coda di Volpe e di un tratto del Torrente Cantarella, per mitigare le condizioni di pericolo nell'immediato e a salvaguardia della pubblica e privata incolumità, prima della stagione delle piogge, il tutto finalizzato al



miglioramento della funzionalità idraulica.

La conferenza, all'unanimità, ritiene di potere accogliere i pareri acquisiti con pec o resi in sede di conferenza dai rappresentanti degli Enti intervenuti.

Si sottolinea che i pareri espressi nel corso della presente conferenza di servizi sostituiscono, a tutti gli effetti, qualsiasi altro esame o parere di amministrazioni o di organi esecutivi, monocratici o collegiali ed uffici regionali in materia di opere pubbliche.

In sede di conferenza di servizi odierna si sono acquisiti con parere favorevole e/o parere favorevole/condizionato, tutte le concessione, autorizzazioni, licenze, Nulla-Osta e da assensi comunque denominati, necessari alla realizzazione dei lavori.

Il presente verbale di conferenza di Servizi, sarà pubblicato nel sito informatico del Genio Civile e e nell'Albo Pretorio dell'Amm.ne dei Comuni di Aragona e Grotte.


Il RUP prende atto dei pareri espressi ed acquisiti in corso di conferenza.

Sarà cura del RUP, ai sensi e per gli effetti dell'art. 5, comma 3 della L.R. 12/2011, esprimere il parere tecnico definitivo sul progetto.

Il RUP acquisiti con la odierna conferenza dei servizi tutti i pareri sopra riportati procederà ai sensi e per gli effetti dell'art. 5 comma 3 della LR 12/2011 all'approvazione tecnica del progetto ed alla redazione del verbale di verifica ed alla consequenziale validazione.

Del che viene redatto il presente verbale che viene sottoscritto come segue:

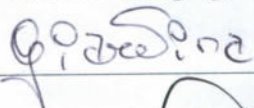
Comune di Grotte: Geom. Carlisi Vincenzo




U.O. Igiene Pubblica dell'ASP di Agrigento: Dott. Alfonso Moncada



RFI: Piero Giardina




ANAS: Geom. Pietro Troia



I progettisti

Arch. Angelo Cimino



Arch. Giovanni Conti



Il RUP

F.D. Dott. Alfonso Faseli



Unione Europea
REPUBBLICA ITALIANA
Regione Siciliana
Assessorato Infrastrutture e Mobilità
Dipartimento Regionale Tecnico
Servizio Provinciale del Genio Civile
AGRIGENTO
U O 7 - Consolidamento - Opere Idrauliche

Agrigento Prot. n° 158866

del 30 LUG. 2019

OGGETTO: Lavori per il ripristino della funzionalità idraulica di un tratto del Torrente Cantarella, di un tratto del vallone Coda di Volpe e di un tratto del Vallone Di Aragona in ambito dei territori dei comunali di Aragona e Grotte .

-Parere tecnico idraulico di fattibilità dell'opera -

Parere n° 645

- **Vista** la domanda prot. 156892 del 26/07/2019, con la quale il R.U.P., F. D. Dott. Alfonso Faseli di quest'Ufficio, ha trasmesso, per l'esame ed il parere di competenza di questa U.O. il progetto dei lavori per il ripristino della funzionalità idraulica di un tratto del Torrente Cantarella, Coda di Volpe ed Di Aragona, nel territorio dei Comuni di Aragona e Grotte, redatto da tecnici di quest'Ufficio;
- **Visto** l'atto di indirizzo prot. n. 75926 del 04/04/2017 (pubblicato nella G.U.R.S. n.16 parte I del 21/04/2017) con il quale il Dirigente Generale del Dipartimento Regionale Tecnico individua le competenze degli Uffici del Genio Civile dell'Isola in materia di corsi d'acqua e demanio idrico fluviale;
- **Viste** le norme di attuazione del Piano di Gestione del Rischio di Alluvioni, adottato con Decreto Presidenziale n. 47 del 18/02/2016 e pubblicato nella G.U.R.S. n. 11 parte I del 18/03/2016;
- **Vista** la Legge Regionale n. 8/2018 con la quale è stata istituita l'Autorità di Bacino;
- **Vista** la nota prot. n. 174896 del 08/08/2018 del Dirigente Generale del Dipartimento Regionale Tecnico;
- **Visto** il Verbale del 2 agosto 2018 della Segreteria del Presidente della Regione Siciliana;

Visto il progetto costituito dai seguenti elaborati:
Relazione tecnica;
Corografia, planimetrie;
Sezioni.

premessi che

Il parere in particolare riguarda il ripristino della funzionalità idraulica degli alvei dei torrenti, mediante l'asportazione di detriti, vegetazione ed arbusti;

Dirigente della UO 7- consolidamenti opere idrauliche	Ing. Capo Arch. S. La Mendola (interm)	Tel.	0922- 4612277	mail:	Salvatore.lamendola@regione.sicilia.it
Responsabile del Procedimento	Ing. Capo Arch. S. La Mendola	Tel.	0922- 4612277	mail:	Salvatore.lamendola@regione.sicilia.it
Responsabile dell'istruttoria:	F. D. Ing. Carmelo Marrix	Tel.	0922- 4612384	mail:	Carmelo.marrix@regione.sicilia.it
Giorni ed orario di ricevimento: Lunedì e Venerdì, dalle ore 9,00 alle ore 13,00 – Mercoledì, dalle ore 16,00 alle ore 18,00					
Sede Ufficio: Piazza Vittorio Emanuele, 2 - 92100 Agrigento – tel. Centr. 0922-4612111 – fax 0922-4612302					
Pec: geniocivile.ag@certmail.regione.sicilia.it – mail: geniocivileagrigento@regione.sicilia.it					

Il Torrenti in oggetto risultano iscritti nell'Elenco Ufficiale delle Acque Pubbliche della Provincia di Agrigento;

Considerato che

- l'intervento proposto consiste nella pulizia dei torrenti dai detriti alluvionali, così come previsto nella nota del Dirigente Generale del D.R.T. prot. n. 153470 del 22/07/2019, per il ripristino della funzionalità idraulica degli alvei, nei tratti interessati dai lavori;
- i lavori di pulizia previsti rientrano nella categoria della manutenzione in quanto hanno lo scopo di mitigare nell'immediato le condizioni di pericolo, prima dell'imminente stagione delle piogge, a salvaguardia della pubblica e privata incolumità,

considerato che


sulle valutazioni idrauliche non si hanno rilievi da sollevare,
questo Ufficio esprime parere favorevole tecnico idraulico di fattibilità dell'opera,
osservando le seguenti ulteriori prescrizioni:

1. le opere di protezione dovranno essere eseguite in conformità alle norme di sicurezza vigenti in materia;
2. i detriti movimentati per il ripristino della sezione idraulica dovranno essere utilizzati solo nell'ambito delle aree demaniali e/o trasportate a rifiuto in discarica autorizzata.

IL FUNZIONARIO DIRETTIVO

(Ing. Carmelo Marris)

L'INGEGNERE CAPO
(Arch. Salvatore La Mendola)



Dirigente della UO 7- consolidamenti opere idrauliche	Ing. Capo Arch. S. La Mendola (interm)	Tel.	0922- 4612277	mail:	Salvatore.lamendola@regione.sicilia.it
Responsabile del Procedimento	Ing. Capo Arch. S. La Mendola	Tel.	0922- 4612277	mail:	Salvatore.lamendola@regione.sicilia.it
Responsabile dell'istruttoria:	F. D. Ing. Carmelo Marris	Tel.	0922- 4612384	mail:	Carmelo.marris@regione.sicilia.it
Giorni ed orario di ricevimento: Lunedì e Venerdì, dalle ore 9,00 alle ore 13,00 – Mercoledì, dalle ore 16,00 alle ore 18,00					
Sede Ufficio: P.zza Vittorio Emanuele, 2 - 92100 Agrigento – tel. Centr. 0922-4612111 – fax 0922-4612302					
Pec. geniocivile.ag@certmail.regione.sicilia.it – mail: geniocivileagrigento@regione.sicilia.it					

REPUBBLICA ITALIANA

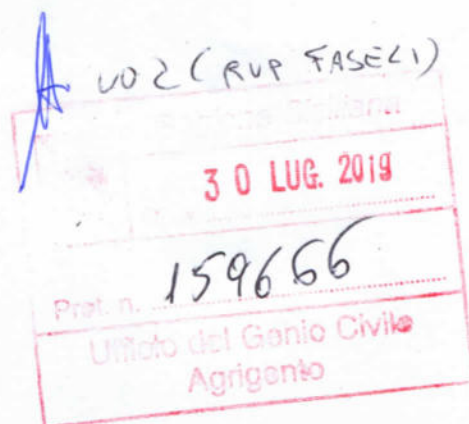


REGIONE SICILIANA
ASSESSORATO TERRITORIO E AMBIENTE
COMANDO CORPO FORESTALE
Ispettorato Ripartimentale delle Foreste
AGRIGENTO



U.O. 21 "Attività di vigilanza sul Territorio
Tutela -Vincolo Idrogeologico"
tel. 0922558806-fax 0922596160
e-mail irfaq.foreste@regione.sicilia.it
e-mail mariaconcetta.russotto@regione.sicilia.it
Via G. Scavo n.2 - 92100 Agrigento

Rif. Prot.
del



Prot. n. 79908 del 30/07/2019

OGGETTO: Interventi di manutenzione del demanio idrico fluviale di tratti dei Valloni Aragona - Coda di Volpe e Occhiobianco in corrispondenza della Confluenza con il torrente Cantarella in ambito dei territori comunali di Aragona e Grotte - Convocazione Conferenza dei servizi del 30/07/2019 - Comunicazione

Al Dipartimento Regionale Tecnico
Servizio Provinciale del GENIO CIVILE di
Agrigento
geniocivile.ag@certmail.regione.sicilia.it

Con riferimento alla nota di Convocazione alla Conferenza dei Servizi, trasmessa da codesto ufficio via pec in data 26/07/2019 ed assunta agli atti di questo I.R.F. S8 in data 29/07/2019 con prot. n. 79125, preliminarmente si evidenzia che:

- la richiesta di partecipazione alla Conferenza dei servizi non è pervenuta nei tempi previsti dalla normativa vigente, inoltre non è stato possibile visionare gli elaborati progettuali nel link indicato da codesto Ufficio.

-In data odierna sono stati acquisiti copia della relazione tecnica, della corografia e delle sezioni tipo.

La suddetta documentazione non è conforme a quanto previsto dal D.A. n.569/2012 per il rilascio del N.O.V.I.

Vista la nota prot. n. 159163 del 30/07/2019 ricevuta via PEC alle ore 12.11 ed assunta al prot.di questo I.R.F. al n. 79859 del 30/07/2019 nella quale il R.U.P. dichiara che "trattasi di lavori di manutenzione dei corsi d'acqua per il ripristino della sezione di alveo originaria e che i movimenti di terra non sono di notevole entità", questo Ufficio ritiene di non esprimere il parere richiesto.

Il Dirigente della U.O. 21
(D.ssa Maria Concetta Russotto)



L'ispettore Ripartimentale delle Foreste
Ing. Calogero Crapanzano



Prot. 860 S7 del 30/07/2019

Ufficio del Genio Civile
Agrigento

Oggetto: Interventi di manutenzione del demanio idrico fluviale dei tratti dei Valloni Aragona-Coda di Volpe e Occhiobianco in corrispondenza della confluenza con il torrente Cantarella in ambito dei territori comunali di Aragona-Grotte.

In riferimento alla vostra convocazione per il 30/07/2019 si esprime parere favorevole ai fini urbanistici.

Tanto si doveva .

**Il Vice Responsabile del 7° Settore
Urbanistica, Sanatoria Edilizia**

F.to (Geom. Sergio Micciché)

Aragona 30/07/2019

U.02
(F.D. FMBE)

	Regione Siciliana
Date	30 LUG. 2019
Prot. n.	159695
Ufficio del Genio Civile Agrigento	