



Unione Europea
REPUBBLICA ITALIANA

Regione Siciliana
Assessorato Infrastrutture e Mobilità
Dipartimento Regionale Tecnico
Servizio Provinciale del Genio Civile
AGRIGENTO

Interventi di manutenzione per il ripristino della sezione idraulica di porzioni del fiume Naro in ambito dei territori comunali di Agrigento, Canicattì, Favara e Naro.

CONFERENZA DI SERVIZI

(art. 5 L.R. 12/07/2011 n. 12 e dell'art. 4 del D.P.R.S. 13/2012, in ottemperanza alle modalità e alle procedure ex art.4 della L.R. n°5/2011)

VERBALE della seduta del 27 agosto 2019

Premesso che:

- con nota n° 164219 del 06/08/2019 è stata convocata per il giorno **27 agosto 2019** (27/08/2019), alle ore 09.30, presso l'Ufficio del Genio Civile di Agrigento sito in P.zza V. Emanuele 20, la Conferenza di Servizi, ai sensi dell'art. 5 della L. R. n. 12 del 12/07/2011 – dell'art. 4 del D.P.R.S. 31 gennaio 2012 n. 13, per acquisire tutti i pareri previsti dalla vigente normativa e finalizzati all'approvazione in linea tecnica del progetto di che trattasi, così come previsto dall'art 5 della citata L. R. 12/2011, relativa ai lavori in oggetto indicati;

- alla sopraddetta conferenza sono stati invitati:

- Il Comune di Agrigento;
- Il Comune di Canicattì;
- Il Comune di Favara;
- Il Comune di Naro;
- L'ASP - Azienda Sanitaria Provinciale di Agrigento - U.O. Igiene Pubblica;

- L'Ispettorato Ripartimentale delle Foreste di Agrigento;
- La U.O.3 di questo Ufficio
- Il gruppo di progettazione: Arch. Salvatore Caramazza e Dott. Gerlando Sciumè;

Con successiva nota prot. n. 169999 del 26/08/2019, in considerazione che l'intervento in questione rientra tra quelli contemplati nell'Ordinanza n. 558 del 15/11/2018 del Dipartimento della Protezione Civile, a seguito degli eccezionali eventi meteorologici verificatisi a partire dal mese di ottobre 2018, che ai sensi dell'art. 4 vanno in deroga anche al Regio Decreto 30 dicembre 1923, n. 3267 articoli 7 e 8 e al T.U. n. 523/1904, si è chiesto all'IRF di archiviare la richiesta di partecipazione alla presente conferenza.

- risultano presenti all'odierna seduta:

- La Dr. Santina Burgio, Responsabile della U.O. 1 del Servizio Provinciale del Genio Civile di Agrigento, nella qualità di segretario della conferenza, ;
- L'Arch. Salvatore Caramazza e il Dott. Gerlando Sciumè, quali progettisti dei lavori in parola;
- Il Dott. Attilio Sciara del Servizio di Protezione Civile e Pubblica Incolumità del Comune di Agrigento
- L'Arch. Sebastiano Dispenza, responsabile del Settore V – Urbanistico del Comune di Agrigento;
- Il Dott. Vincenzo Palumbo per l'ASP di Agrigento, giusta delega n. 144105 del 26/08/2019, acquisita al prot. n. 170651 di questo Ufficio in data 27/08/2019;

- gli Enti non presenti hanno comunque provveduto a trasmettere i propri specifici pareri, resi ai sensi delle vigenti normative con esito favorevole.

Il RUP, Arch. Alfonso Miccichè, nell'introdurre i lavori all'ordine del giorno, porge, preliminarmente, il saluto a tutti gli intervenuti, li ringrazia per l'attività di collaborazione e sussidio svolta dai rispettivi Enti di appartenenza. Sottolinea, altresì, l'importanza e l'improcrastinabilità del ripristino della funzionalità idraulica d'alveo del corso d'acqua in argomento.

Ribadisce ancora, in ossequio ai dettami della nota del Dirigente Generale del Dipartimento Regionale Tecnico prot. 207360 del 03/10/2018, acquisita al prot. 207905 del 04/10/2018 e per come già indicato nella nota di convocazione, che trattandosi di lavori di mera pulizia e di ripristino della funzionalità idraulica non è prevista la partecipazione di Amministrazioni preposte alla tutela ambientale ed, ai sensi dell'art. 149 del D. L. 42/04.

Ciò posto, il RUP, per una puntuale illustrazione dei lavori in argomento, cede la parola all'Arch. Salvatore Caramazza, che a nome del gruppo di progettazione, espone quanto di seguito:

PREMESSA

Il bacino idrografico del fiume Naro ricade al n. 068 del PAI (263,3 kmq.) è geograficamente posizionato all'interno della provincia di Agrigento; ha origine in territorio di Canicattì, ha una lunghezza di 31 km e sfocia nel Mar Mediterraneo in località Cannatello, nel territorio comunale di Agrigento; lungo il suo percorso alimenta la diga San Giovanni nel Comune di Naro e nel suo bacino ricade la diga Furore sul vallone Grancifone.

Dalla consultazione della cartografia del PAI, alcuni tratti interessati dagli interventi in oggetto, sono classificati nella carta dei rischi R4 e in quella della pericolosità P1, P2 e P3. Specificatamente, in corrispondenza della foce abbiamo il rischio R4 e pericolosità P1, P2 e P3 e a monte del depuratore di Canicattì, compreso il centro abitato, il sito è mappato con pericolosità P3.

Il fiume Naro da diversi anni è stato oggetto di attenzione da parte di quest'Ufficio, con diversi sopralluoghi effettuati, a seguito di segnalazioni dei comuni interessati e di privati cittadini che chiedevano interventi di manutenzione, anche a seguito di fenomeni di esondazione del corso d'acqua, a cui non è stato possibile dare corso per la mancanza di risorse economiche.

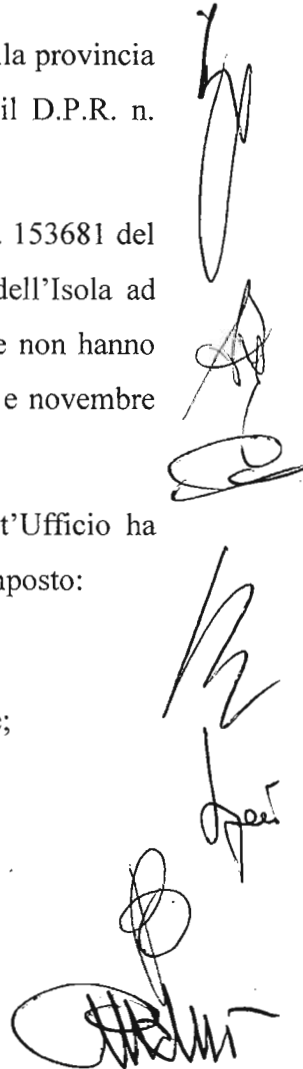
Il fiume Naro è iscritto al n. 147 dell'Elenco ufficiale delle Acque Pubbliche della provincia di Agrigento e non risulta tra i corsi d'acqua transitati alla Regione Siciliana con il D.P.R. n. 1510/1970.

Con nota Prot. n. 153470 del 22/07/2019, acquisita da quest'Ufficio al Prot. n. 153681 del 22/07/2019, il Dirigente Generale del D.R.T. invitava gli Uffici del Genio Civile dell'Isola ad eseguire la progettazione degli interventi prioritari, inseriti in un apposito elenco, che non hanno avuto la copertura finanziaria a seguito degli eventi emergenziali dei mesi di ottobre e novembre dell'anno 2018 in aderenza alla delibera di Giunta Regionale n. 429 del 5/11/2018.

Con disposizione prot. n. 153581 del 22/07/2019 l'Ingegnere Capo di quest'Ufficio ha provveduto ad individuare e nominare il R.U.P. ed il gruppo di progettazione, così composto:

- R.U.P.: Funz. Dir. Arch. Alfonso Miccichè;
- Progettisti: Funz. Dirr. Arch. Salvatore Caramazza e Dott. Gerlando Sciumè;
- Responsabile della sicurezza in fase progettuale: F. D. Arch. Carmelo Sorce.

DESCRIZIONE DEI LUOGHI



In data 23/07/2019 è stato esperito apposito sopralluogo, dai progettisti incaricati, accertando quanto segue:

alla foce, l'alveo si presenta libero da detriti e vegetazione, ed anche in caso di piene eccezionali le aree sia in destra che in sinistra idraulica rappresentano un naturale bacino di laminazione;

subito dopo la foce, in corrispondenza del Molino Foce Naro, poco prima dell'abitato di Cannatello che costeggia il Fiume, fino ad arrivare all'attraversamento della S.P. n. 71, l'alveo si restringe ed è interessato da detriti, folta vegetazione ed arbusti che parzializzano la sezione idraulica, limitando il libero deflusso delle acque;

proseguendo verso monte, l'alveo non è interessato da particolari criticità e gli attraversamenti stradali consentono un discreto deflusso idraulico;

in c/da Malvizzo, nel tratto di Fiume a cavallo dell'attraversamento della strada di collegamento Favara-S.S. 646, l'alveo risulta interessato da detriti, folta vegetazione ed arbusti che impediscono il regolare deflusso. In questo tratto si ha la presenza di diversi insediamenti abitativi e nella passata stagione invernale si hanno avuto segnalazioni di esondazione del corso d'acqua. L'attraversamento risulta interessato da detriti e vegetazione. A valle di quest'ultimo, si nota la presenza di briglie in c.l.s. che risultano quasi completamente interrato da detriti;

a monte della diga San Giovanni, dalla c/da Caizza di Giummello fino ad arrivare alla confluenza del vallone della Carnara, l'alveo è interessato dalla presenza di detriti e folta vegetazione che ne parzializzano la sezione impedendo il regolare deflusso delle acque. Gli attraversamenti sono in parte ostruiti dalla presenza di detriti;

a monte del depuratore l'alveo del fiume Naro risulta scatolato con una struttura in c.a..

Dal sopralluogo è emerso che occorrono dei lavori di manutenzione per la pulitura e la risagomatura dell'alveo del fiume Naro nei tratti presi in esame, al fine anche di eliminare il rischio di esondazioni ed eventuali pericoli alla pubblica e alla privata incolumità.

DESCRIZIONE DELLE OPERE DA REALIZZARE

Le aree d'intervento sono state localizzate nei seguenti tratti di alveo: subito a monte della foce in corrispondenza dell'abitato di Cannatello, in C/da Malvizzo e valle della confluenza del vallone della Carnara con il fiume Naro, dove a causa del restringimento della sezione dell'alveo

non è garantito il libero deflusso delle acque ed è soggetto periodicamente a fenomeni di esondazione.

Tutto ciò è stato causato, verosimilmente, dalla mancanza di manutenzione dell'alveo del fiume Naro negli ultimi decenni, che ha favorito il trasporto ed il deposito dei detriti alluvionali e la proliferazione di folta vegetazione ed arbusti che, specie all'imbocco degli attraversamenti stradali ha generato forti turbolenze e conseguente intasamento degli stessi.

Nella cartografia del PAI, alcuni dei tratti interessati dagli interventi in oggetto, sono classificati nella carta dei rischi R4 e in quella della pericolosità P1, P2 e P3.

Pertanto, scopo dell'intervento è di realizzare le opere necessarie per garantire il libero deflusso delle acque, nei tratti di alveo dove sono state riscontrate particolari criticità, e attenuare potenziali fenomeni di esondazione del Fiume che possano arrecare pregiudizio alla pubblica e privata incolumità, e gli interventi previsti sono compatibili con il vincolo PAI ed anzi ne mitigano il rischio.

Gli interventi previsti nel presente progetto sono i seguenti, procedendo da valle verso monte nel senso idraulico, per una lunghezza complessiva di circa 3,2 km., come chiaramente illustrate nei disegni allegati:

- subito dopo la foce, in corrispondenza del Molino Foce Naro, fino ad arrivare all'attraversamento della S.P. n. 71, si provvederà a ripristinare la sezione idraulica mediante l'asportazione di detriti, vegetazione e arbusti con una sezione dell'alveo Tipo 1;

- in c/da Malvizzo, nel tratto di Fiume a cavallo dell'attraversamento della strada di collegamento Favara-S.S. 646, si provvederà sempre al ripristino della sezione idraulica mediante l'asportazione di detriti, vegetazione e arbusti con una sezione dell'alveo Tipo 2;

- dalla c/da Caizza di Giummello fino ad arrivare alla confluenza del vallone della Carnara, si provvederà al ripristino della sezione idraulica mediante l'asportazione di detriti, vegetazione e disostruzione degli attraversamenti stradali, con una sezione dell'alveo Tipo 2;

in tutti i tratti oggetto d'intervento, i materiali di scavo verranno utilizzati per colmare e proteggere le sponde in sinistra e destra idraulica;

I lavori da realizzare ricadono o all'interno dell'area demaniale o all'interno della sede dell'alveo attuale, senza interessare le aree dei privati.

Dopo l'esposizione del progetto prende la parola il RUP, Arch. A. Miccichè, che evidenzia



come i lavori rappresentino una soluzione tecnica compatibile con il contesto ambientale in cui va ad inserirsi, restituendo al contempo le originarie funzionalità d'alveo e di deflusso a mare, a salvaguardia del territorio circostante e delle infrastrutture ivi esistenti.

Aprè, a questo punto, la discussione ai presenti al consesso dell'odierna conferenza, invitando i rappresentanti degli Enti ad esprimere il proprio specifico parere:

- Il Dott. Attilio Sciara del Servizio di Protezione Civile e Pubblica Incolumità del Comune di Agrigento esprime parere favorevole all'esecuzione dei lavori in argomento;
- L'Arch. Sebastiano Dispenza, responsabile del Settore V – Urbanistico del Comune di Agrigento esprime parere favorevole sotto il profilo urbanistico;
- Il Dott. Vincenzo Palumbo per l'ASP di Agrigento, esprime parere favorevole sotto il profilo igienico sanitario.

Si acquisiscono, inoltre, i seguenti pareri:

- Parere Favorevole all'esecuzione degli interventi in oggetto dell'Ufficio Tecnico del Comune di Favara prot. n. 37865 del 26/08/2019, acquisito al prot. n. 170590 di Questo Ufficio in data 27/08/2019 e che fa parte integrante del presente verbale (All. 1).
- Parere Favorevole con condizioni ai lavori di manutenzione e ripristino della sezione idraulica del Comune di Naro -Settore Tecnico P.O. VI prot. n. 12441 del 26/08/2019 - (All. 2) acquisito in data 27/08/2019 al prot. n. 170608 di questo Ufficio e che fa parte integrante del presente verbale.
- Parere di conformità urbanistica del Comune di Canicattì – Direzione III - P.O. V prot. n. 35365 del 26/08/2019 - (All. 3) acquisito in data 27/08/2019 al prot. n. 170646 di questo Ufficio e che fa parte integrante del presente verbale.

Per quanto sopra detto, considerato:

- che i pareri espressi nel corso della presente conferenza di servizi sostituiscono, a tutti gli effetti, qualsiasi altro esame o parere di amministrazioni o di organi esecutivi, monocratici o collegiali ed uffici regionali in materia di opere pubbliche;


- che ai sensi dell'art. 5 L. 12/7/11 n°12 in sede di conferenza di servizi si sono acquisiti con parere favorevole e/o parere favorevole condizionato, tutte le concessione autorizzazioni, licenze, Nulla-Osta ed assensi comunque denominati, necessari alla realizzazione dei lavori, il presente verbale sarà pubblicato nel sito informatico del Genio Civile e nell'Albo Pretorio delle Amministrazioni dei Comuni di: Agrigento, Canicattì, Favara e Naro.




Sarà cura del RUP, ai sensi e per gli effetti dell'art. 5, comma 3 della L.R. 12/2011, acquisiti i pareri positivi nell'odierna conferenza di servizi, esprimere il parere tecnico definitivo sul progetto.

Del che viene redatto il presente verbale che viene sottoscritto come segue:

Dott. Attilio Sciara



Arch. Sebastiano Dispenza




Dott. Vincenzo Palumbo



Arch. Salvatore Caramazza



Dott. Gerlando Sciumè



Il Segretario

(D.ssa Santina Burgio)



IL RUP

(Arch. Alfonso Micciché)





Comune di Favara

Cap. 92026 - Provincia di Agrigento

Tel. 0922 448111 - Fax 0922 31664

Codice fiscale 80004120848 - Partita Iva 01855140842

P.O. 4 - Ufficio Tecnico Comunale

VOH
(RUP. F. D. A. MICCICHE)

	Regione Siciliana
Date	27 AGO. 2019
Prot. n.	140590
Ufficio del Genio Civile Agrigento	

Prot. n. 37865

Del 26 agosto 2019

Al Servizio Provinciale del
Genio Civile di Agrigento
Piazza Vittorio Emanuele n. 20
92100 Agrigento

Oggetto:- Interventi di manutenzione per il ripristino della sezione idraulica di porzioni del fiume Naro in ambito dei territori comunali di Agrigento, Canicatti, Favara e Naro.

Si riscontra la Vs. nota prot. n. 164219 del 06/08/2019 di pari oggetto, assunta al ns. protocollo al n. 36348 in data 09/09/2019, con la quale viene indetta la "Convocazione conferenza di servizi" relativa al progetto di cui in oggetto.

Visto il progetto in argomento si esprime parere favorevole alla esecuzione degli interventi previsti nell'ambito del territorio comunale di Favara.

Favara, li 26 agosto 2019.

IL RESPONSABILE DELLA P.O. 4
Ufficio Tecnico Comunale
(Ing. Alberto Avenia)





MUNICIPIO DELLA CITTA' DI NARO

(Provincia di Agrigento)

Prot. n. 12460 del 26. 08. 19

Spett.le Genio Civile
92100 AGRIGENTO

UOH (D. Kozicki)

	Regione Siciliana	Interventi di manutenzione per il ripristino della sezione idraulica di porzioni del fiume Naro in ambito dei territori comunali di Agrigento, Favara e Naro.- Convocazione Conferenza di servizi - art 5 LR 12/07/2011 n. 12 e dell'art 4 del DPRS 13/2012, in ottemperanza alle modalità e alle procedure ex art 14 della LR 5/2011.-
	Data 26 AGO 2019	
	Prot. n. <u>170608</u>	

SETTORE TECNICO P.O. VI^

Ufficio del Genio Civile Agrigento	27 AGO 2019
---------------------------------------	--------------------

Vista: la nota prot. 164219 del 06/08/2019 cui all'oggetto, pervenuta a questo Settore Tecnico a mezzo PEC in pari data con la quale viene richiesto il parere di competenza relativo ai lavori di che trattasi;

Visti: gli atti d'ufficio;

Visto: il P.R.G. adottato con deliberazione Commissariale assunta con i poteri del Consiglio Comunale n. 12 del 20/05/2004, divenuto efficace per decorrenza dei termini ai sensi dell'art 19 comma 1 della LR 71/78 e giusta declaratoria di cui alla delibera C.C. n. 19 del 03/06/2010 avente per oggetto: PRG.- Prescrizioni esecutive - Centro Storico, zona ovest, zona est, zona "D" comparto 1 SS 410 - C/da Rocca di Mendola, - Comparto 2 SS 410 - C/da Giddio. Proposta dichiarazione di efficacia dei suddetti strumenti urbanistici.- dalla quale si evince che l'area interessata ricade in zona "E5";

Vista: la direttiva a firma del Sindaco prot. 7541/p del 28/03/2012 avente ad oggetto: "Costanza dell'efficacia del P.R.G."

Vista: la nota prot. 7363 del 02/04/2012 del Dirigente Generale dell'Urbanistica avente ad oggetto: " Piano Regolatore Generale, R.E., PP.EE. Comune di Naro. Costanza dell'efficacia";

Visti: gli atti progettuali riscontrati sul link di codesto Genio Civile;

SI ESPRIME

Per quanto di competenza di questo Ente, parere favorevole ai lavori di manutenzione per il ripristino della sezione idraulica di porzioni del fiume Naro in ambito dei territori comunali di Agrigento, Favara e Naro., a condizione che:

- Venga acquisito N.O. da parte dell'Ispettorato Ripartimentale delle Foreste di Agrigento in quanto gli interventi da realizzare ricadono in zona di vincolo idrogeologico giusto DA 3267 del 29/12/1923;
- Si fa presente che, le aree oggetto di intervento ricadono all'interno del "Piano Straordinario per l'Assetto idrogeologico" del Comune di Naro giusto D.D.G. n. 1221 del 28/10/2003.-
- Le aree interessate rientrano nelle norme e indirizzi programmatici previsti dal "piano Paesaggistico" degli Ambiti 2--5-6-10- 11-15 e s.m.i. e del Regolamento di cui al RD n. 13571940 con DA n. 7 del 29/07/2013 dell'Ass.to Reg.led dei Beni Culturali e dell'identità Siciliana.
- Vengono fatti salvi comunque, eventuali altri pareri, previsti per legge, che dovranno essere acquisiti prima dell'inizio dei lavori.

Naro, li _____

Il Responsabile dell'Istruttoria
(URSO Geom. Francesco)

Il Capo Settore Tecnico
(TERRANQVA Geom. Calogero)



1
fear

ALL. 3



CITTA' di CANICATTI'

(Libero Consorzio Comunale di Agrigento - L.R. 15/2015
ex Provincia Regionale di Agrigento)

DIREZIONE III

Servizi tecnici territoriali, Sviluppo economico e Programmazione

P.O. n. 5 "Servizi tecnici territoriali e Programmazione"

C.A.P. 92024 Tel. 0922-734398 / 307
P.IVA 00179660840

Prot. n. 35365 del

26-08-2019

Risposta a nota n. del

Allegati n. 1

OGGETTO: Parere di conformità urbanistica
Interventi di manutenzione per il ripristino della sezione idraulica di porzione del Fiume Naro in ambito dei territori comunali di Agrigento, Canicatti, Favara e Naro

Trasmissione parere conformità urbanistica

DITTA: Regione Siciliana, Assessorato Infrastrutture e Mobilità, D.R.T. - Ufficio del Genio Civile di Agrigento

PROGETTISTA: Ufficio del Genio Civile di Agrigento

RUP: F.D. Arch. Alfonso Micciché

PEC

004 (RUP MICCICHÈ)

	Regione Siciliana
	Data 27 AGO. 2019
Prot. n. 170646	
Ufficio del Genio Civile Agrigento	

Spett.le
Regione Siciliana
Assessorato Infrastrutture e Mobilità
D.R.T.
Ufficio del Genio Civile di
Agrigento

geniocivile.ag@certmail.regione.sicilia.it

In riscontro alla vostra nota n. 164219 del 6.8.2019, pervenuta il 9.8.2019 al prot. n. 33993, si trasmette il parere di conformità urbanistica relativo al progetto indicato in oggetto.

Distinti saluti.

addì, 26 agosto 2019

IL TECNICO STRUTTORE
(Geom. Emma Di Fazio)



IL FUNZIONARIO TECNICO
(Geom. Antonio La Vecchia)

IL RESPONSABILE P.O. N. 5
(Ing. Cicciano Meli)



CITTA' di CANICATTI'

(Provincia di Agrigento)

UFFICIO TECNICO

II DIREZIONE - Servizi tecnici territoriali, Sviluppo economico e Programmazione
P.8. n. 5 "Servizi tecnici territoriali e Programmazione"

SERVIZIO URBANISTICA

OGGETTO:	Parere di conformità urbanistica Interventi di manutenzione per il ripristino della sezione idraulica di porzione del Fiume Naro in ambito dei territori comunali di Agrigento, Canicatti, Favara e Naro
DITTA:	Regione Siciliana, Assessorato Infrastrutture e Mobilità, D.R.T. - Ufficio del Genio Civile di Agrigento
PROGETTISTA:	Ufficio del Genio Civile di Agrigento

IL RESPONSABILE DELLA POSIZIONE ORGANIZZATIVA n. 5

VISTA la nota n. 164219 del 6.8.2019, pervenuta il 9.8.2019 al prot. n. 33993, con cui il RUP convoca la Conferenza dei Servizi per acquisire, tra gli altri, anche il parere di conformità urbanistica per il progetto in argomento;

VISTO il progetto per gli *Interventi di manutenzione per il ripristino della sezione idraulica di porzione del Fiume Naro in ambito dei territori comunali di Agrigento, Canicatti, Favara e Naro*, redatto dall'Ufficio del Genio Civile di Agrigento nelle persone dei Funzionari Arch. Salvatore Caramazza e Dott. Gerlando Sciumé, composto dai seguenti elaborati:

- relazione tecnica illustrativa;
- elaborati grafici: corografie, planimetrie catastali, sezioni tipo;

VISTO il Piano Regolatore Generale (variante generale), adottato dal Consiglio Comunale con la deliberazione del 5-6 luglio 2002, n. 41 e approvato con Decreto Dirigenziale dall'Assessorato Regionale Territorio e Ambiente - Dipartimento Urbanistica n. 259 del 15.3.2006 con prescrizioni, i cui Regolamento Edilizio e Norme Tecniche di Attuazione sono stati modificati con deliberazioni del Consiglio Comunale n. 6 del 12.2.2008 e n. 13 del 18.3.2008, esecutivi giusta Determinazione Dirigenziale n. 182 del 6.5.2010. Inoltre il R.E. e le N.T.A. sono stati modificati con Deliberazioni Consiliari n. 66 del 30.11.2018 e n. 56 del 23.7.2019, esecutive giusta nota del citato Assessorato prot. n. 5424 del 20.03.2019 e nota Sindacale prot. n. 22399 del 27.5.2019;

VISTO il «Piano Paesaggistico degli Ambiti 2, 3, 5, 6, 10, 11 e 15 ricadenti nella Provincia di Agrigento», adottato, ai sensi del D.Lgs. n. 42/2004 e s.m.i. e del Regolamento di cui al R.D. n. 1357/1940, col D.A. n. 7 del 29.7.2013 dell'Assessorato Regionale dei Beni Culturali e dell'Identità Siciliana, la cui normativa è modificata dal D.A. n. 46/GAB del 29.11.2018 come sostituito dal D.A. n. 62/GAB del 12.6.2019 del medesimo Assessorato;

RILEVATO che l'area interessata dall'intervento progettuale:

- ricade in zona «EF - Zone di parco fluviale agricolo» del citato PRG;
- è interessata da vincolo paesaggistico, vincolo fluviale, vincolo idrogeologico e ricade su aree potenzialmente soggette a fenomeni di esondazione a rischio medio;
- interseca la Regia Trazzera DEM 496 " B° Rocca di Mendola (Naro) - B° Bonavia (Canicatti)";

- ricade su fasce di rispetto di strada statale e strada vicinale;
- intersecherebbe la prevista *strada esterna comunale "Gulfi-Bonavia-Giacchetto" di collegamento tra la SS122, la SS 410 dir. e la SS 123*;
- rientra tra le *componenti del paesaggio agrario* (art. 14 delle N.d.A.), in parte tra le *componenti geomorfologiche* (art. 11 delle N.d.A.), tra le *componenti idrologiche e delle aree umide* (art. 11 delle N.d.A.), tra le *aree secondo il D.lgs. 42/2004 e s.m.i. art. 134, lett. b) - aree di cui all'art. 142 e precisamente su fiumi, torrenti e corsi d'acqua e relative sponde per una fascia di 150 m - comma 1, lett. c)*, tra le *aree con livello di tutela 2* (art. 20 delle N.d.A.) e in ulteriore componente non denominata in legenda, del citato Piano Paesaggistico, con salvezza di eventuali altre componenti e prescrizioni ed indirizzi programmatici e pianificatori previsti dal medesimo Piano;

- ricadendo nel territorio del Comune di Canicattì, giusta D.D.G. del Dipartimento Regionale della Protezione Civile del 15.1.2004, in esecuzione dell'Ordinanza del Presidente del Consiglio dei Ministri n. 3274 del 20.3.2003 recepita con Delibera di Giunta Regionale n. 408 del 19.12.2003, è classificata sismica in zona 4;

VISTE le Norme Tecniche di Attuazione del PRG e in particolare l'art. 41;

VISTO il Regolamento Edilizio;

VISTA la normativa vigente in materia urbanistico-edilizia;

ESAMINATI gli elaborati progettuali dai quali si evince che l'intervento prevede l'esecuzione dei lavori di manutenzione finalizzati al ripristino della sezione idraulica mediante l'asportazione di detriti, vegetazione e disostruzione degli attraversamenti stradali;

PRESO ATTO:

- della natura, tipologia e consistenza dei lavori da realizzare, rilevando, tra l'altro, che gli stessi non comportano realizzazione di volumi urbanistici o manufatti edilizi;

- che i lavori saranno realizzati su area demaniale, non interessando aree di privati;

VERIFICATE la conformità e la previsione dei lavori in esame al vigente strumento urbanistico;

VISTA la Determinazione Dirigenziale del Segretario Generale n. 908 del 23.7.2019 di conferimento all'Ing. Gioacchino Meli dell'incarico di Responsabile della P.O. n. 5;

VISTI gli atti d'Ufficio;

ESPRIME PARERE FAVOREVOLE

al progetto *Interventi di manutenzione per il ripristino della sezione idraulica di porzione del Fiume Naro in ambito dei territori comunali di Agrigento, Canicattì, Favara e Naro*, meglio descritto in premessa, sotto il profilo urbanistico-edilizio, per quanto di competenza.

Restano salvi i diritti di terzi ed i pareri, nulla osta, autorizzazioni e provvedimenti di competenza di altri Uffici, Enti e/o Organi.

addì, 26 agosto 2019

IL TECNICO STRUTTORE
(Geom. Ermelia Di Fazio)

IL FUNZIONARIO TECNICO
(Geom. Antonio La Vecchia)

IL RESPONSABILE P.O. N. 5
(Ing. Gioacchino Meli)

