













-  RIGENERAZIONE A FREDDO PAVIMENTAZIONE
-  POZZETTO IDRAULICA DI SUPERFICIE
-  NUOVO ATTRAVERSAMENTO IDRAULICO
-  GABBIONATE
-  RIFACIMENTO CANALE DI SCOLO
-  RIFACIMENTO IMBOCCO E SBocco
-  CORDOLO IN CLS
-  NUOVO INVITO INGRESSO PRIVATO
-  CUNETTA STRADALE
-  GUARD RAIL
-  NUOVA RECINZIONE
-  RIFACIMENTO MURO A SECCO

PROVINCIA REGIONALE DI SIRACUSA – OGGI LIBERO  
 CONSORZIO COMUNALE DI SIRACUSA  
 DIPARTIMENTO REGIONALE TECNICO  
 UFFICIO DEL GENIO CIVILE DI SIRACUSA  
**STRADA PROVINCIALE SP 26 ROSOLINI - PACHINO**  
 INTERVENTO DI MANUTENZIONE STRAORDINARIA PER LA MESSA IN SICUREZZA DELLA  
 SP 26 ROSOLINI - PACHINO, MEDIANTE LA RIQUALIFICAZIONE DEL PIANO STRADALE E LA  
 REALIZZAZIONE DI UNA ROTATORIA ALL'INTERSEZIONE CON LA S.P. 56 BIMMISCA-AGLIASTRO  
**PROGETTO ESECUTIVO**  
(ai sensi dell'art.23, comma 8 D. gs. 50/2016)

PLANIMETRIE		DATI PROGETTO	
Planimetria di progetto Tav. 2			
FASE	AMBITO	TIPO	N° / SIGLA
PE	STR	PLN	SRT240
RESPONSABILE UNICO DEL PROCEDIMENTO		PROGETTISTA E D.L.	COLLABORATORI ALLA PROGETTAZIONE
Arch. Giuseppe Piccione		Arch. Gino Montecchi	Geom. Paolo Orisi Geom. Santo Gennaro Geom. Raffaele Avallone
A		EMMISSIONE	VIGORE
Rev.	DATA	DESCRIZIONE	STATO

