

REPUBBLICA ITALIANA



Regione Siciliana
Assessorato Territorio e Ambiente
DIPARTIMENTO TERRITORIO E AMBIENTE
Servizio 4 "ASSETTO DEL TERRITORIO E DIFESA DEL SUOLO"

Piano Stralcio di Bacino per l'Assetto Idrogeologico (P.A.I.)

(ART.1 D.L. 180/98 CONVERTITO CON MODIFICHE CON LA L.267/98 E ss.mm.ii.)

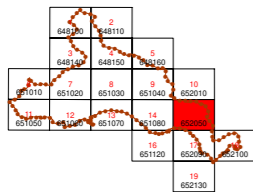
Area territoriale tra il T. di Modica
e Capo Passero (084)



CARTA DELLA PERICOLOSITA' E DEL RISCHIO GEOMORFOLOGICO N° 15

COMUNI DI:
NOTO - PACHINO - ISPICA

Scala 1:10.000



Anno 2005

LEGENDA

LIVELLI DI PERICOLOSITA'

- P0 basso
- P1 moderato
- P2 medio
- P3 elevato
- P4 molto elevato

LIVELLI DI RISCHIO

- R1 moderato
- R2 medio
- R3 elevato
- R4 molto elevato

- Limite area territoriale
- Limite comunale

STRADA PROVINCIALE 26



REPUBBLICA ITALIANA



Regione Siciliana
Assessorato Territorio e Ambiente
DIPARTIMENTO TERRITORIO E AMBIENTE
Servizio 4 "ASSETTO DEL TERRITORIO E DIFESA DEL SUOLO"

Piano Stralcio di Bacino per l'Assetto Idrogeologico (P.A.I.)

(ART.1 D.L. 180/98 CONVERTITO CON MODIFICHE CON LA L.267/98 e ss. mm. i.)

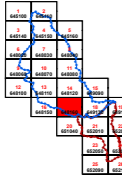
Area territoriale tra Capo Passero e il
bacino del fiume Tellaro (085)
Bacino Idrografico del fiume Tellaro (086)



CARTA DELLA PERICOLOSITA' E DEL RISCHIO GEOMORFOLOGICO N° 17

COMUNI DI
NOTO - ROSOLINI

Scala 1:10.000



Anno 2005

LEGENDA

LIVELLI DI PERICOLOSITA'

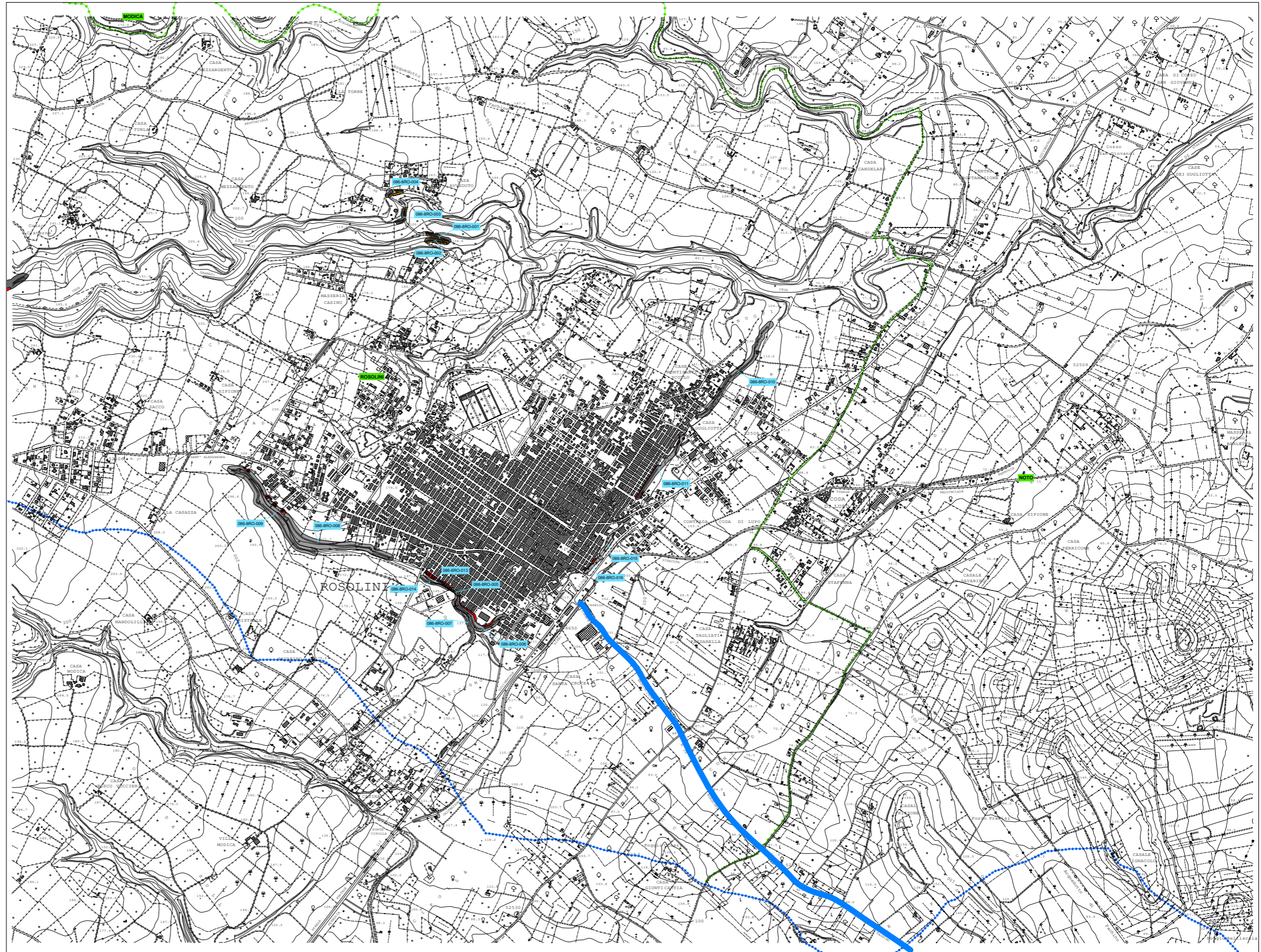
- P0 basso
- P1 moderato
- P2 medio
- P3 elevato
- P4 molto elevato
- Sito d'attenzione

LIVELLI DI RISCHIO

- R1 moderato
- R2 medio
- R3 elevato
- R4 molto elevato

- Limite bacino idrografico
- Limite dell'area intermedia
- Limite comunale

STRADA PROVINCIALE 26



REPUBBLICA ITALIANA



Regione Siciliana
Assessorato Territorio e Ambiente
DIPARTIMENTO TERRITORIO E AMBIENTE
Servizio 4 "ASSETTO DEL TERRITORIO E DIFESA DEL SUOLO"

Piano Stralcio di Bacino per l'Assetto Idrogeologico (P.A.I.)

(ART.1 D.L. 180/98 CONVERTITO CON MODIFICHE CON LA L.267/99 e ss. mm. ii.)

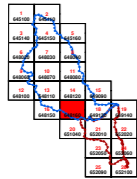
Area territoriale tra Capo Passero e il
bacino del fiume Tellaro (085)
Bacino Idrografico del fiume Tellaro (086)
- 1° AGGIORNAMENTO -



CARTA DELLA PERICOLOSITA' IDRAULICA PER FENOMENI DI ESONDAZIONE N° 17





COMUNI DI:
NOTO - ROSOLINI




Scala 1:10.000



Anno 2009

LEGENDA

-  P1 Pericolosità bassa
-  P2 Pericolosità moderata
-  P3 Pericolosità alta
-  Sito d'attenzione

-  Limite bacino idrografico
-  Limite dell'area intermedia
-  Limite comunale

 STRADA PROVINCIALE 26

