

REPUBBLICA ITALIANA



Regione Siciliana
Assessorato Territorio e Ambiente
DIPARTIMENTO TERRITORIO E AMBIENTE
Servizio 4 "ASSETTO DEL TERRITORIO E DIFESA DEL SUOLO"

Piano Stralcio di Bacino per l'Assetto Idrogeologico (P.A.I.)

(ART.1 D.L. 180/98 CONVERTITO CON MODIFICHE CON LA L.267/98 e ss. mm. i.)

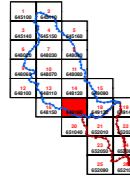
Area territoriale tra Capo Passero e il
bacino del fiume Tellaro (085)
Bacino Idrografico del fiume Tellaro (086)
- I° AGGIORNAMENTO -



CARTA DEL RISCHIO IDRAULICO PER FENOMENI DI ESONDAZIONE N° 17

COMUNI DI:
ROSOLINI





Scala 1:10.000






Anno 2009

LEGENDA

VALORI DEL RISCHIO IDRAULICO

-  R1 Rischio moderato
-  R2 Rischio medio
-  R3 Rischio elevato
-  R4 Rischio molto elevato

-  Limite bacino idrografico
-  Limite dell'area intermedia
-  Limite comunale

 STRADA PROVINCIALE 26

