Piano di Gestione "Pantani della Sicilia Sud-orientale"

Aree critiche per la tutela degli Habitat e delle Specie

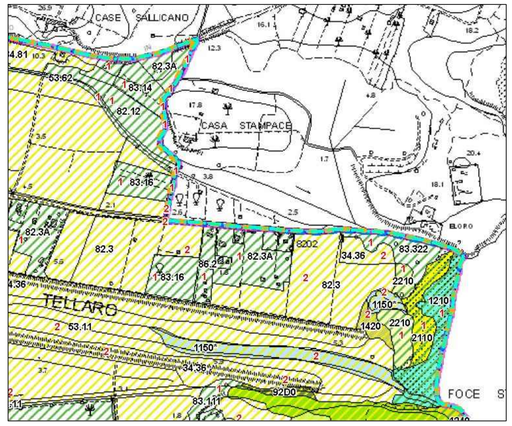

Valore degli Habitat (Rif. Tabella)

- 0 - Nullo
- 1 - Basso
- 2 - Medio
- 3 - Alto

Corridoi ecologici

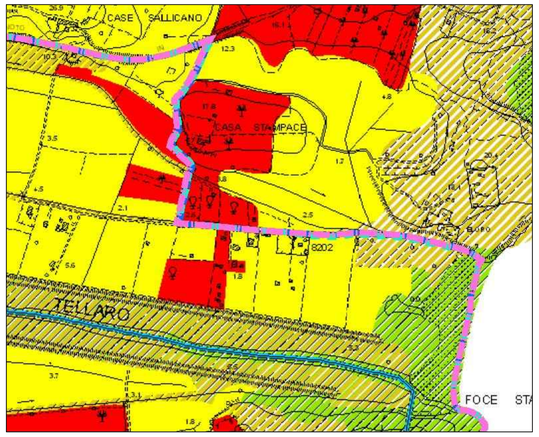

GRADO DI NATURALITA'		CORRIDOI ECOLOGICI
1- NATURALE	SISTEMI CON VEGETAZIONE NATURALE E SUB-NATURALE	NODO
2- SUB-NATURALE		
3 - SEMINATURALE	SISTEMI CON VEGETAZIONE SEMINATURALE	CORRIDOI DIFFUSI E LINEARI
4 - SISTEMI UMANI TRADIZIONALI	SISTEMI UMANI TRADIZIONALI ED AREE URBANIZZATE	AREE ANTROPIZZATE
5 - SISTEMI UMANI INTENSIVI	SISTEMI UMANI INTENSIVI ED AREE URBANIZZATE	

Importanza faunistica

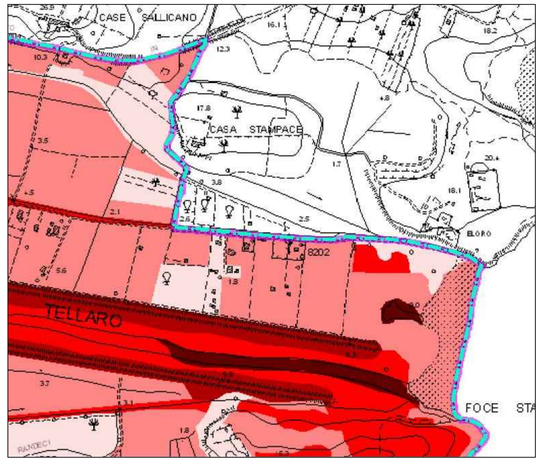

Classi di Importanza faunistica

- bassa
- medio-bassa
- media
- medio-alta
- alta

Habitat

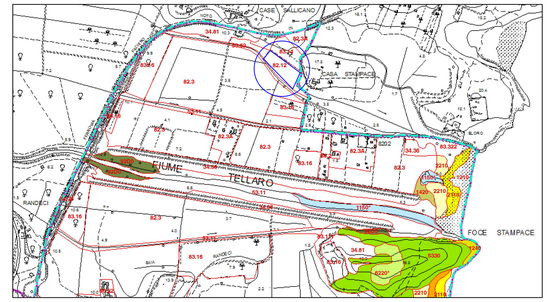

Habitat

- 11.0* Lagune costiere
- 1210 Vegetazione annua delle linee di deposito marine
- 1240 Scogliere con vegetazione delle coste mediterranee con Limonium spp. endemici
- 1310 Vegetazione pioniera a Salicornia e altre specie annuali delle zone fangose e sabbiose
- 1410 Pascoli inondati mediterranei (Juncetalia maritimi)
- 1420 Praterie e fruticeti alofili mediterranei e termo-atlantici (Sarcocornetea fruticosi)
- 1510* Steppe salate mediterranee (Limonietalia)
- 2110 Dune mobili embrionali
- 2120 Dune mobili del cordone litorale con presenza di Ammophila arenaria (=dune bianche=)
- 2210 Dune fisse del litorale del Crucianellion maritimae
- 2230 Dune con prati dei Malcolmietalia
- 2250 * Dune costiere con Juniperus spp.
- 5330 Arbusteti termo-mediterranei e pre-desertici (tutti i tipi di macchia)
- 6220 * Percorsi substeppici di graminacee e piante annue dei Thero-Brachypodietea
- 92D0 Foreste ripariali galleria termomediterranee (Nerio-Tamaricetea)
- 11.1 Acque marine
- 16.11 Arenile privo di vegetazione
- 19 Isolette (escione e scogli)
- 22.3 Acque ferme (laghi e piccoli invasi senza o poveri di vegetazione)
- 31.8.A Arbusteti termofili submediterranei con Rubus ulmifolius
- 32.216 Macchia bassa a Lentisco
- 34.36 Pascoli xerico-acrofili mediterranei e submediterranei
- 34.81 Prati aridi sub-nitrofili a vegetazione post-colturale (Brometalia rubenti-tectori)
- 53.1 Vegetazione dei canneti (Phragmition, Scirpion maritimi)
- 53.4 Vegetazione a megaforbie (Convolvuletalia sepium)
- 53.61 Formazioni a cannuccia
- 53.62 Formazioni ad Arundo donax
- 82.12 Orticoltura in pieno campo
- 82.3 Seminativi e colture erbacee estensive
- 82.3A Sistemi agricoli complessi
- 83.31 Oliveti
- 83.311 Oliveti consociati (con vigneti, ecc.)
- 83.34 Mandorleti
- 83.322 Agrumeti
- 83.16 Agrumeti
- 83.21 Vigneti
- 83.211 Vigneti consociati (con oliveti, ecc.)
- 83.31 Rimboschimenti a conifere
- 83.325 Piantagioni di Eucalipti
- 83.325 Altre piantagioni a latifoglie
- 85.5 Aree ricreative e sportive
- 86.11 Tessuto residenziale compatto e denso
- 86.12 Tessuto residenziale rado
- 86.2 Piccoli centri urbani
- 86.3 Siti produttivi
- 86.31 Insediamenti industriali/artig. e comm. e spazi annessi
- 86.33 Aree portuali
- 86.42 Vegetazione delle aree ruderali e delle discariche
- 86.43 Principali arterie stradali
- 86.45 Cantieri
- 86.5 Serre
- 86.6 Siti archeologici
- 89.32 Saline

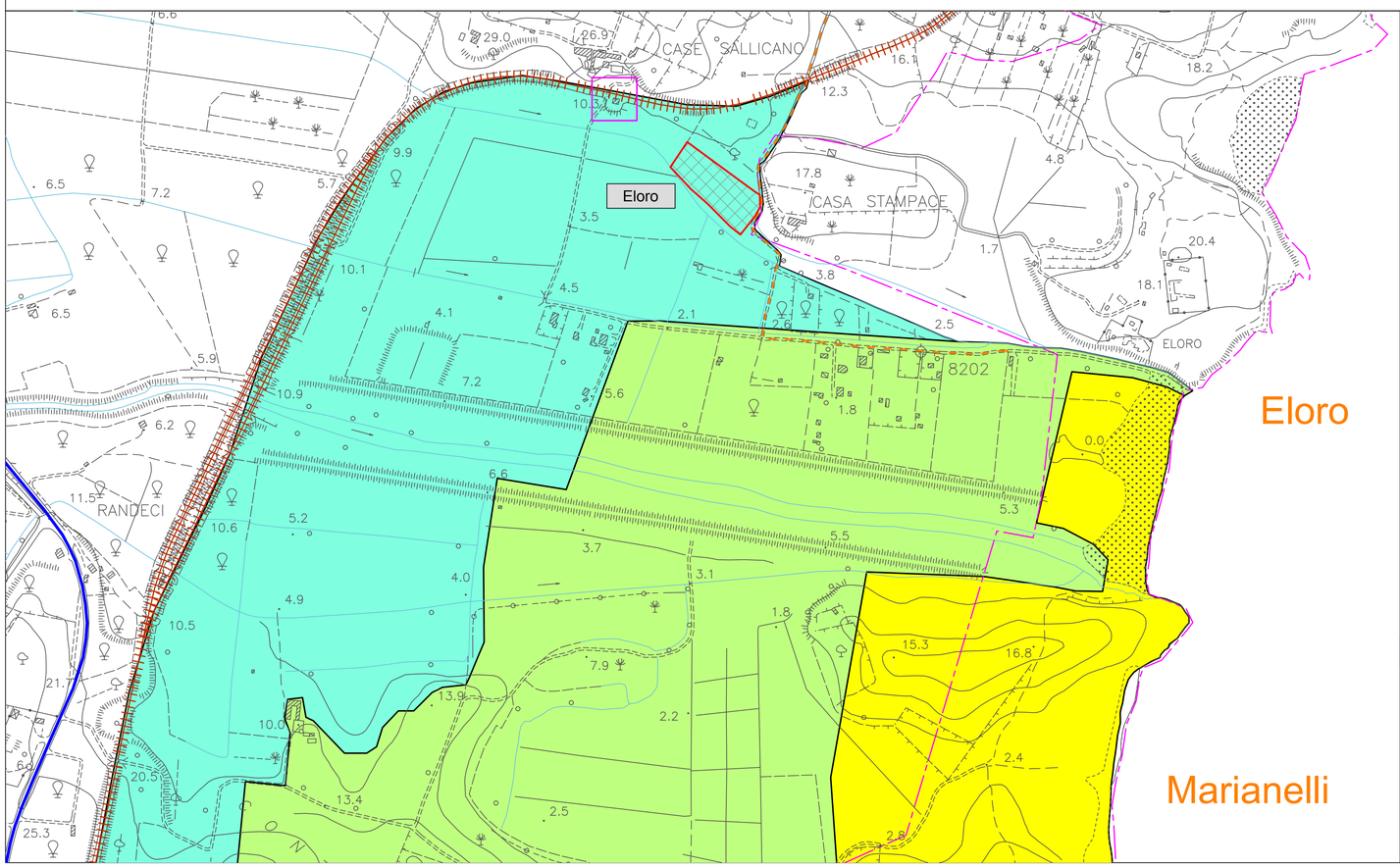

- R.N.O. Vendicari - Zona A
- R.N.O. Vendicari - Zona B1
- R.N.O. Vendicari - Zona B2
- Parco Archeologico - Zona A
- Fascia 150m fiumi art. 142 D.lgs 42/2004
- S.P. 19
- Ferrovia
- Strada carrabile asfaltata
- Strada carrabile sterrata
- Sentiero
- Aree di sosta temporanea
- Caselli ferroviari

Aree di sosta temporanea

Nome	Spiaggia servita - mq	N. bagnanti	N. stalli	Superficie (mq)
Eloro	Eloro - 7.000	700	400	12.000
	Marianelli - 5.000	500		
Marianelli	Marianelli - 2.500	250	85	2.500
Cala Mosche	Cala Mosche - 5.100	510	170	5.100
Torre Vendicari	T. Vendicari - 9.600	960	650	15.000*
Cittadella 1	Cittadella - 1.800	180	60	1.800
Cittadella 2	Cittadella - 4.200	420	140	4.200

Stemma di Noto utilizzabile

CITTA' DI NOTO

PROVINCIA DI SIRACUSA

3°SETTORE - LAVORI PUBBLICI , ASSETTO E TUTELA DEL TERRITORIO
SERVIZIO 1 - PROGRAMMAZIONE E PROGETTAZIONE

CARTA DELLE AREE DA DESTINARE A SOSTA TEMPORANEA PER LA FRUIZIONE DELLA R.N.O. "OASI FAUNISTICA DI VENDICARI"

ELORO

IL RESPONSABILE
ING. GIUSEPPE FAVACCIO

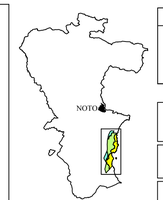

TAVOLA	3
SCALA	1:5.000
DATA	
AGGIORNAMENTI	
FILE	
VISTI	

AVVERTENZA : IL PRESENTE ELABORATO E' DI PROPRIETA' DELL'AMMNE COMLE DI NOTO . QUALSIASI RIPRODUZIONE ANCHE PARZIALE, SU QUALUNQUE TIPO DI SUPPORTO, E' VIETATA