






COMUNE DI SPERLINGA

STRALCIO C.T.R. SCALA 1:10.000 FOGLI NN. 622.040-622.080

CARTA DELLE INFRASTRUTTURE ANTINCENDIO

-  Strada Camionabile Secondaria Esistente
-  Pista Camionabile Esistente
-  Viale Verde Attivo
-  Confine Aziendale
-  Sentiero da Ripristinare

