

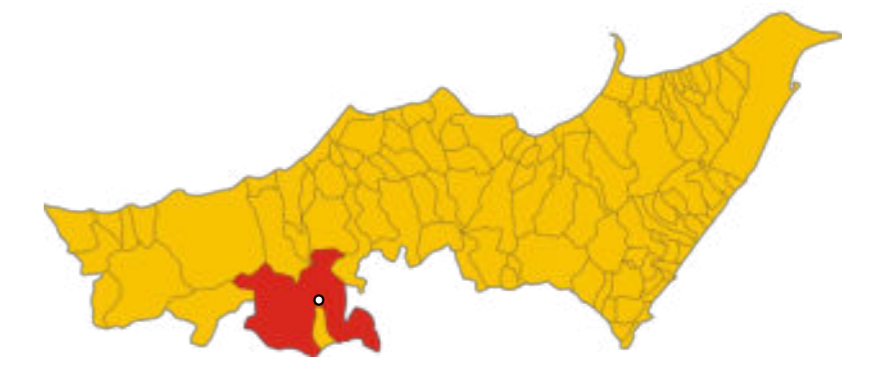
**programma**  
**misura**  
**soggetto proponente**  
**titolo progetto**  
**allegato**  
**professionista incaricato**


  
 Programma di Sviluppo Rurale Regione Sicilia 2014-2020  
 Regolamento (UE) n. 1305/2013  
**MISURA 8**  
**INVESTIMENTI NELLO SVILUPPO DELLE AREE FORESTALI E NEL MIGLIORAMENTO DELLA REDDITIVITÀ DELLE FORESTE**  
**Azienda Agricola DI STEFANO GIACCHINO**  
**PIANO DEGLI INTERVENTI INFRASTRUTTURALI E DI PREVENZIONE DEGLI INCENDI BOSCHIVI (Strumento equivalente al Piano di Gestione Forestale) DELLE PROPRIETÀ BOSCHIVE DELL'AZIENDA DI STEFANO GIOACCHINO - CONTRADA MAZZAPORRO - COMUNE DI CESARÒ**  
**Carta delle infrastrutture presenti ex - ante (1:10000)**  
**Dott. For. Angelo Merlino**





**Tavola N° 6**

**Studio tecnico Forestale**  
**Dott. For. Angelo Merlino, PhD - Via Beneditto Virzi, 8 S.Agata di Militello (Messina)**

**Inquadramento Territoriale**



**Legenda**

-  Confini Aziendali "Azienda Agricola DI STEFANO GIOACCHINO"
-  Piste Forestali (PT)
-  Case Mazzaporro
-  Sorgente Acqua

Base cartografica Carta Tecnica Regionale (CTR) Regione Siciliana Scala 1:10.000 ediz. 2012-2013) - Sezioni 612090, 612050

Proiezione Universale Trasversa di Mercatore (UTM) - Fuso 33N - Ellissoide Internazionale del sistema geotecnico mondiale WORLD GEOGRAPHIC SYSTEM (DATUM WGS84)