COMUNE DI CARONIA
(Provincia di Messina)

ALLEGATI

☐ RELAZIONE GENERALE
● ELABORATI CARTOGRAFICI
☐ Allegato 1 - PIANO DEGLI INTERVENTI
☐ Allegato 2 - RELAZIONE DEGLI INTERVENTI

IL TECNICO

COROGRAFIA I.G.M.

Scala 1:25.000

Tavoletta: PIZZO LUMINARIA; Foglio: n. 261;
Quadrante: IV; Orientamento: N.O. PIZZO LUMINARIA

LEGENDA

🟥 Confine Aziendale;
🟩 Aree Boscate Oggetto di Intervento

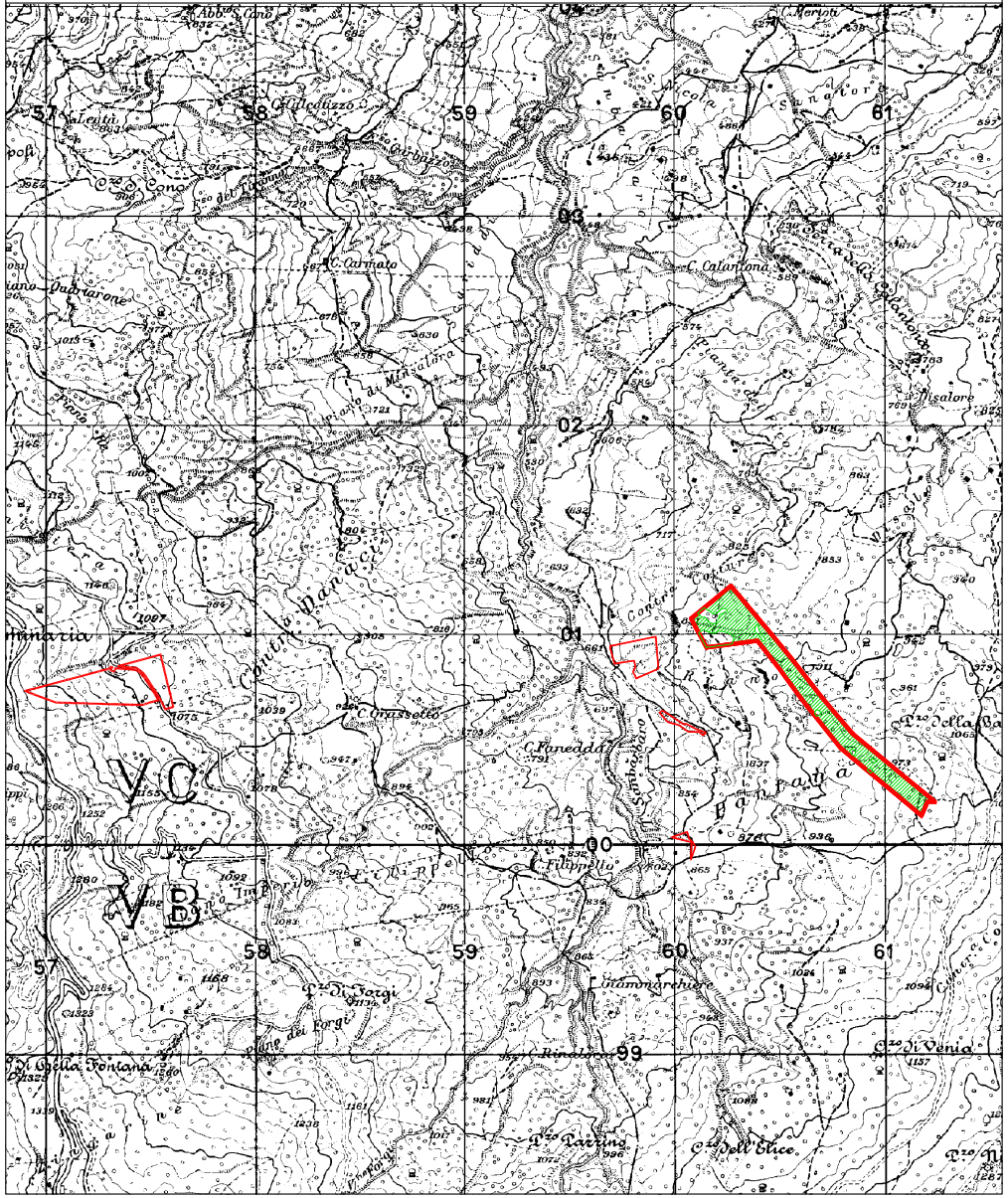
57
58
59
60
61
03
02
01
00
99
Contrada Maraci
C. Grassetto
C. Faneddu
C. Filippello
C. Calantona
C. Carmato
Piano di Minsalora
Pizzo della Gatta
C. di Sorgi
Stammarchiere
Rindalo
C.zo di Venia
C.zo dell'Elice
Parrino
V.C
V.B

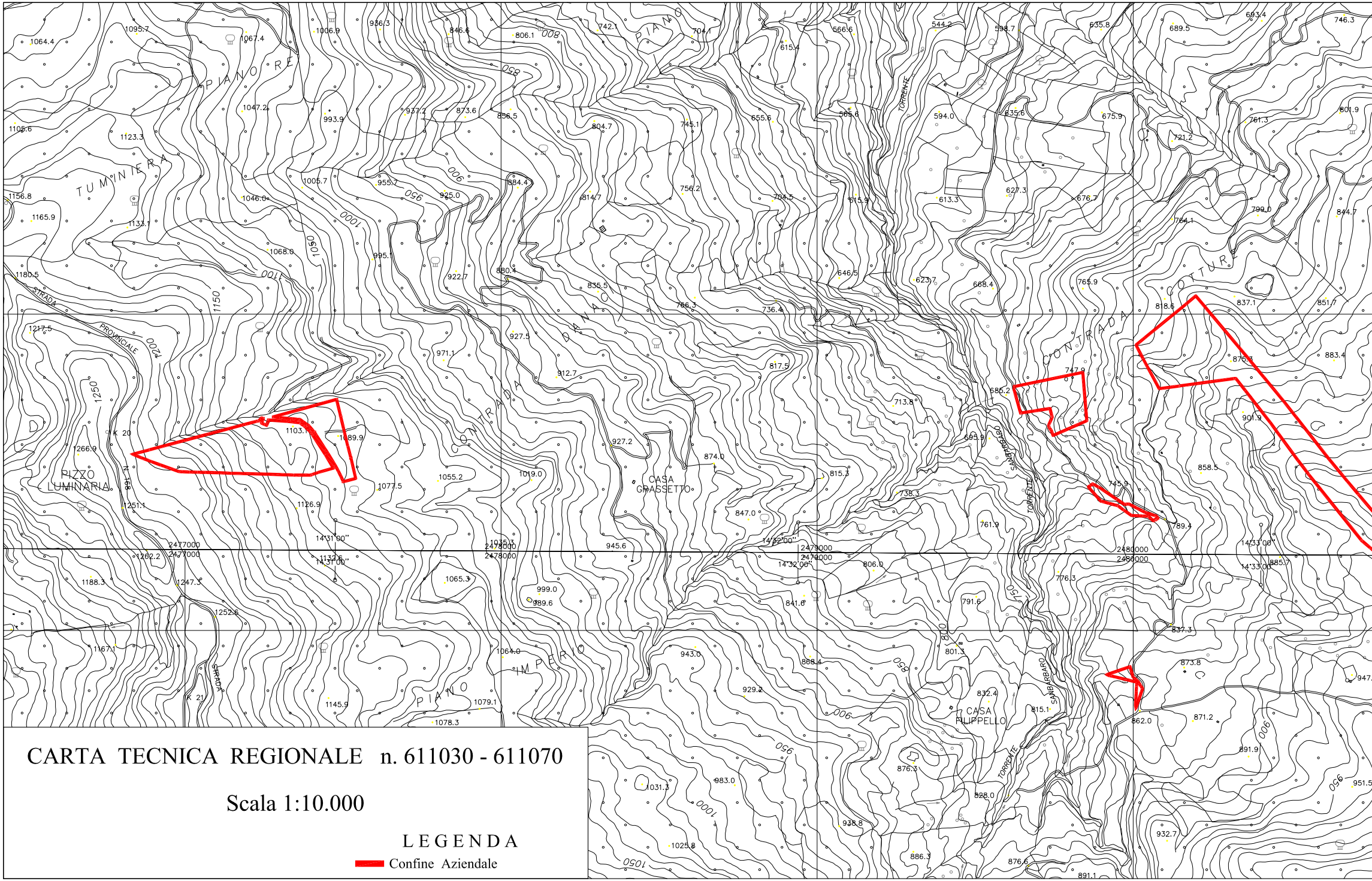
PIANO RE
TUMMINIERA
STRADA PROVINCIALE
PIZZO LUMINARIA
CONTRADA
PIANO
CASA GRASSETTO
CONTRADA
COTTURA
TORRENTE
TORRENTE SANBARBARO
CASA FILIPPELLO
PIANO IMPERIO
STRADA
14°31'00"
14°32'00"
14°33'00"
2477000
2478000
2479000
2480000
1103.1
1089.9
747.9
745.9
876.1
862.0
837.3
789.4

CARTA TECNICA REGIONALE n. 611030 - 611070

Scala 1:10.000

LEGENDA

▬ Confine Aziendale

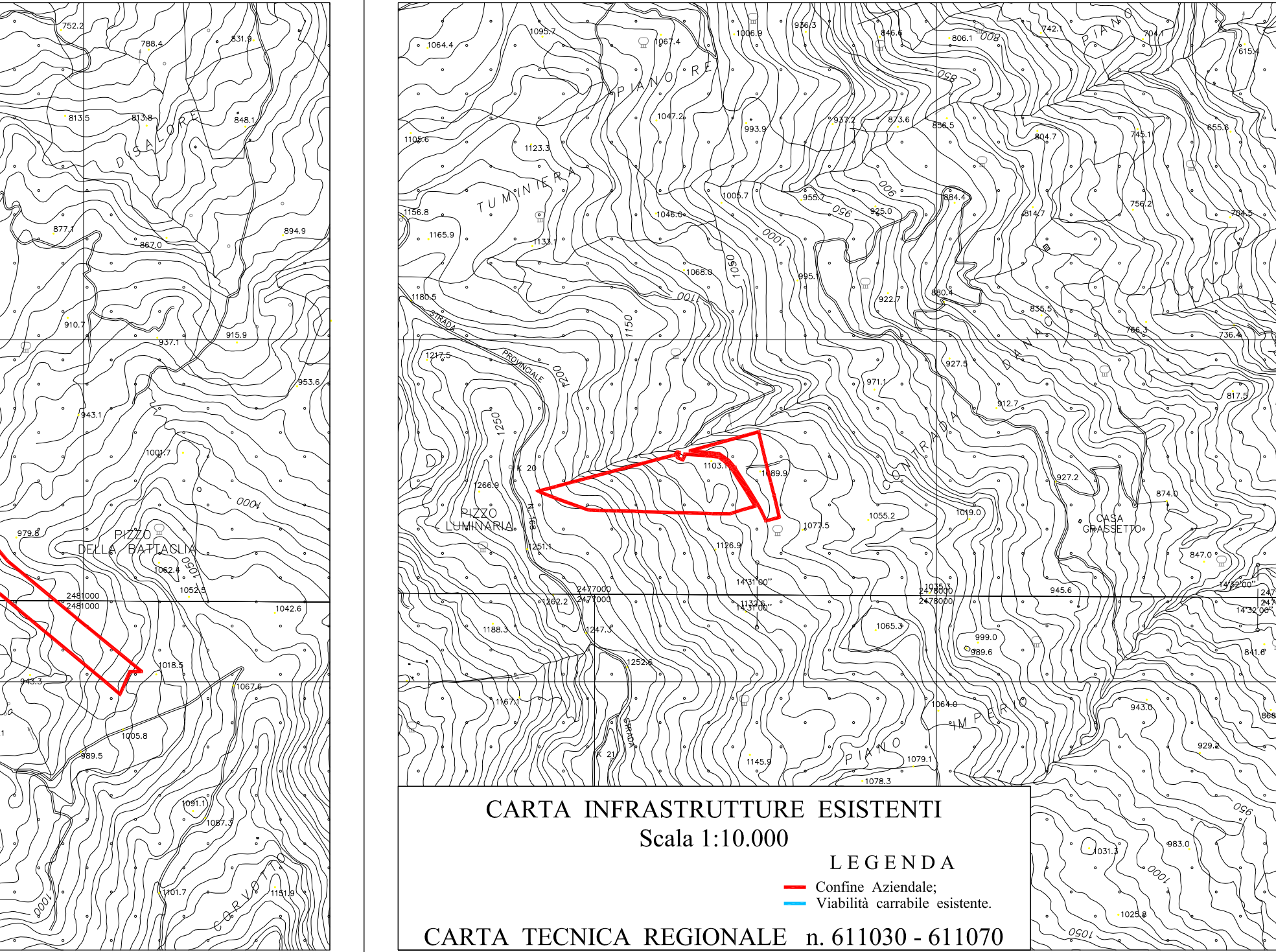
DISALORE
PIZZO DELLA BATTAGLIA
CORVOTTO
PIANO RE
TUMINIERA
STRADA PROVINCIALE
PIZZO LUMINARIA
N 168
K 20
K 21
STRADA
CONTRADA
CASA GRASSETTO
PIANO
PIANO IMPERIO
2481000
2477000
2478000
14°31'00"
14°32'00"

CARTA INFRASTRUTTURE ESISTENTI

Scala 1:10.000

LEGENDA

🟥 Confine Aziendale;
🟦 Viabilità carrabile esistente.

CARTA TECNICA REGIONALE n. 611030 - 611070

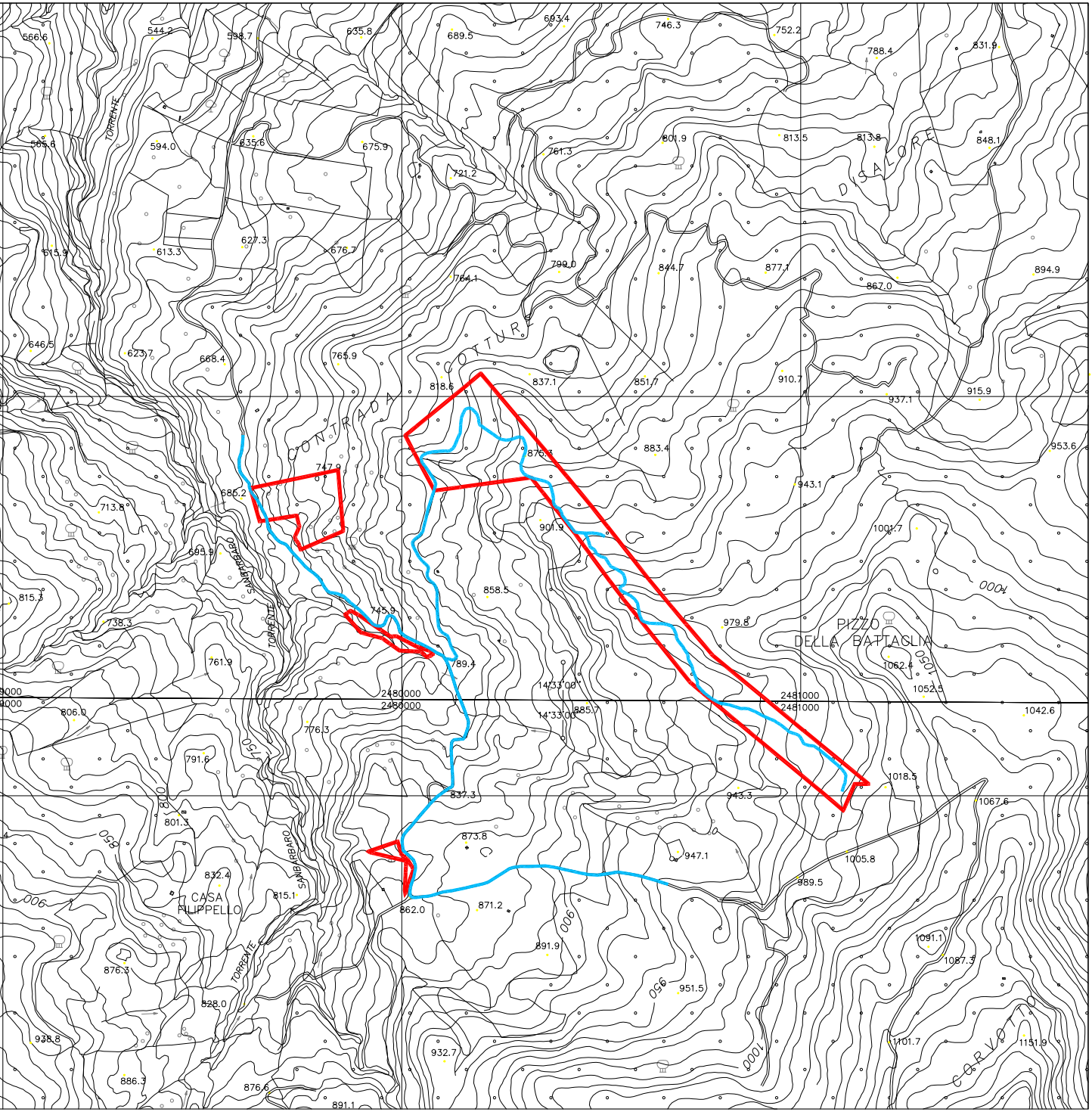
CONTRADA
COTTURE
DI SALORE
TORRENTE
SANBARBARO
TORRENTE SANBARBARO
PIZZO DELLA BATTAGLIA
CASA FILIPPELLO
CORVOTTO
2480000
2481000
14°33'00"

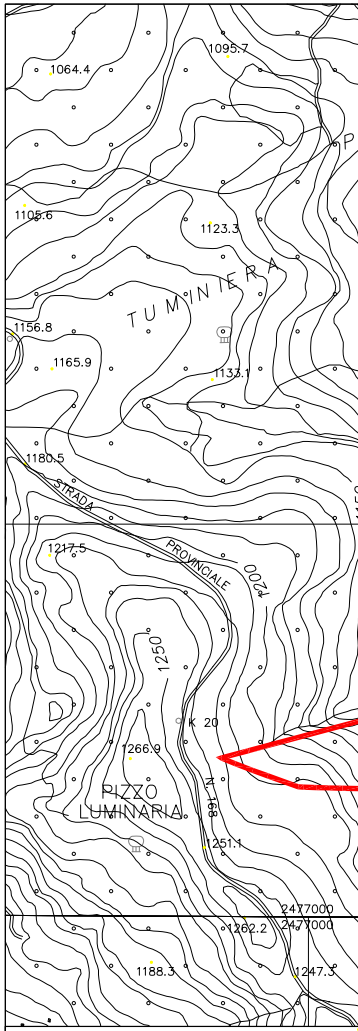
TUMINIERA
STRADA PROVINCIALE
PIZZO LUMINARIA
K 20
2477000

CARTA INFRA

CARTA TECNICA

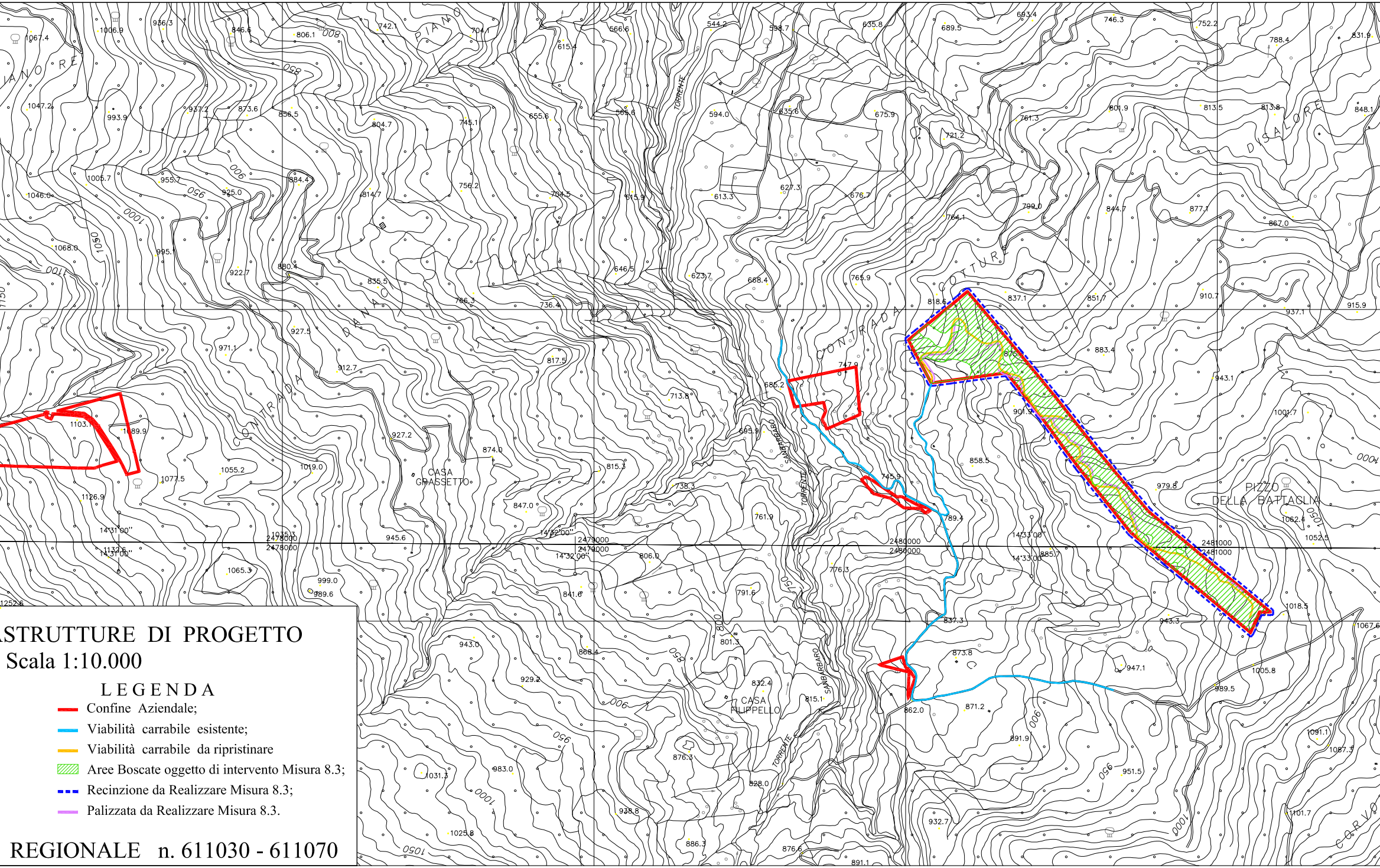
CONTRADA
CASA GRASSETTO
CASA FILIPPELLO
PIZZO DELLA BATTAGLIA
TORRENTE
SANBARBARO
TORRENTE SANBARBARO
14°31'00"
14°32'00"
14°33'00"
2478000
2479000
2480000
2481000
1103.1
1089.9
747.9
685.2
745.9
789.4
862.0
876.
901.9
1018.5

ASTRUTTURE DI PROGETTO

Scala 1:10.000

LEGENDA

- 🟥 Confine Aziendale;
- 🟦 Viabilità carrabile esistente;
- 🟧 Viabilità carrabile da ripristinare
- ▨ Aree Boscate oggetto di intervento Misura 8.3;
- ╍ Recinzione da Realizzare Misura 8.3;
- 🟪 Palizzata da Realizzare Misura 8.3.

REGIONALE n. 611030 - 611070

894.9
953.6
1042.6
1151.9

PARTICOLARE CARTA INFRASTRUTTURE DI PROGETTO

Scala 1:8.000

LOCALITA' COTTURE

LEGENDA

▬ Stradella oggetto di ripristino;

🟪 Palizzata da realizzare.

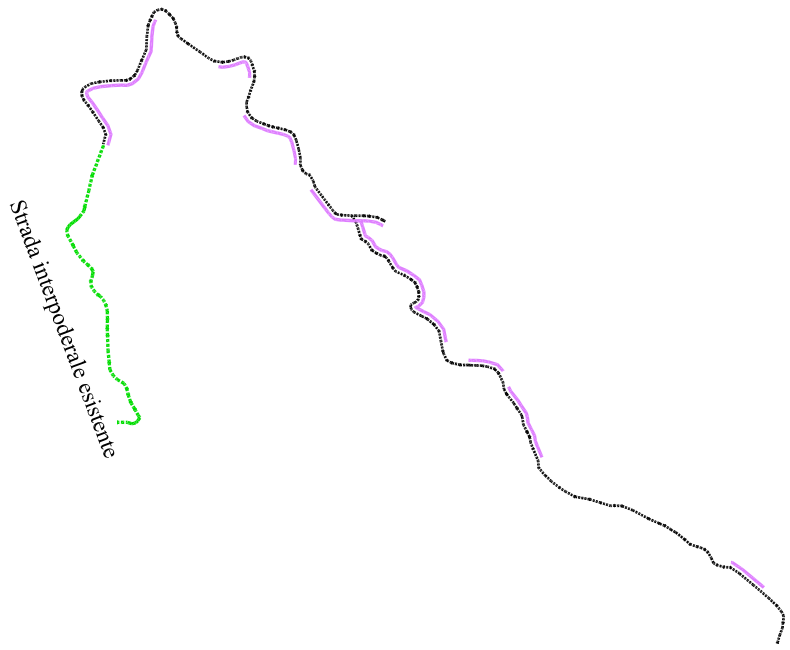
Strada interpoderale esistente

COMUNE DI CARONIA
PLANIMETRIA CATASTALE

Per copia conforme all'originale catastale

Fogli di mappa n. 65 - 66 Scala 1:10.000

LEGENDA

🟥 Confine Aziendale

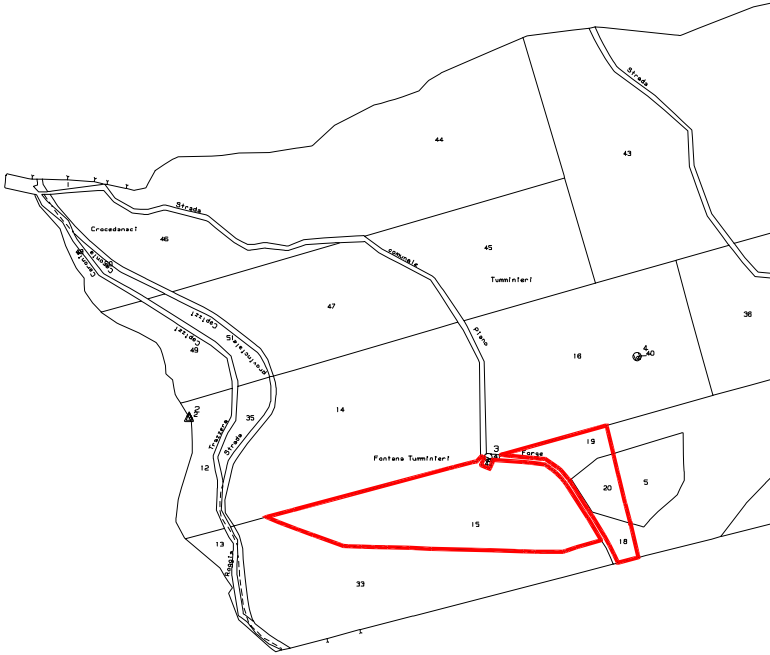
Strada
Crocedanaci
46
44
43
45
Tumminieri
comunale
47
Caronia
Capizzi
provinciale
49
Piano
16
4
40
36
14
35
Trazzera
Strada
12
Fontana Tumminieri
3
Forge
19
20
5
15
18
13
Roggia
33

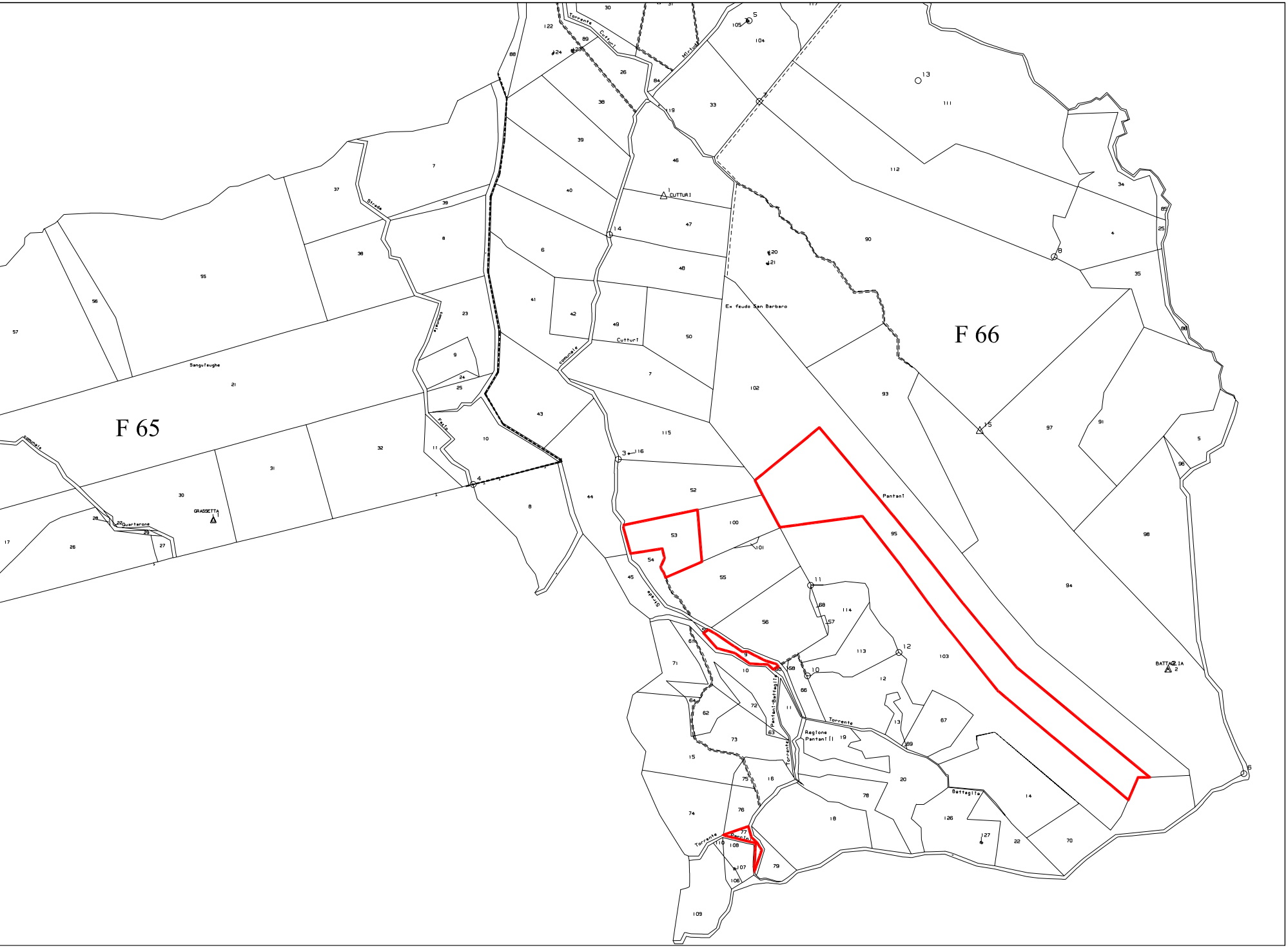
F 65
F 66
Torrente Cutturi
Mirtulu
CUTTURI
Ex feudo San Barbaro
Cutturi
Strada comunale
Sanguisughe
GRASSETTA
Quartarone
Pantani
Regione Pantanelli
Torrente
Pantani-Battaglia
Torrente Battaglia
Battaglia
BATTAGLIA
Torrente Baccio

CARTA TEMATICA VINCOLO IDROGEOLOGICO

Scala 1:10.000

LEGENDA

- 🟥 Confine Aziendale
- ▨ Vincolo Idrogeologico

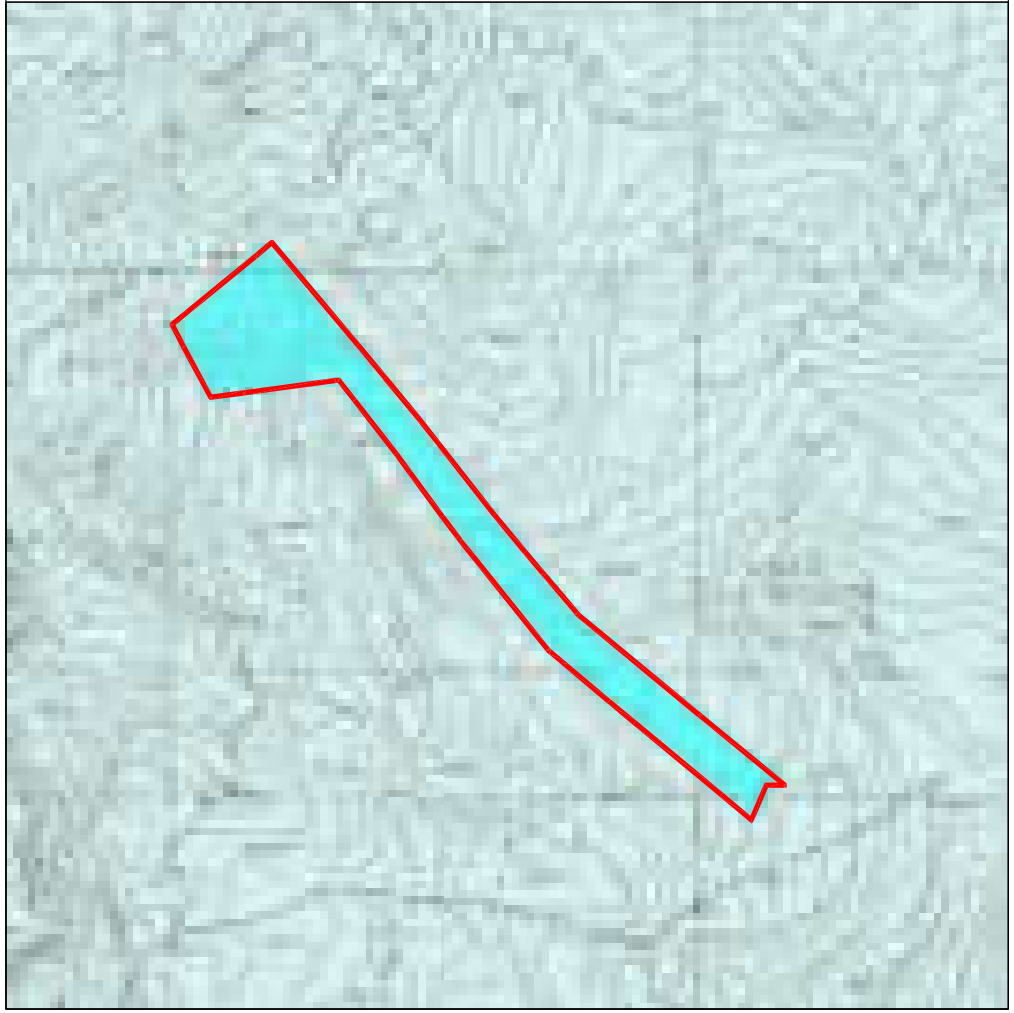

CARTA TEMATICA RISCHI INCENDI ESTIVI

Scala 1:10.000

LEGENDA

- [illegible]
- [illegible]
- [illegible]
- [illegible]

- 🟥 Confine Aziendale

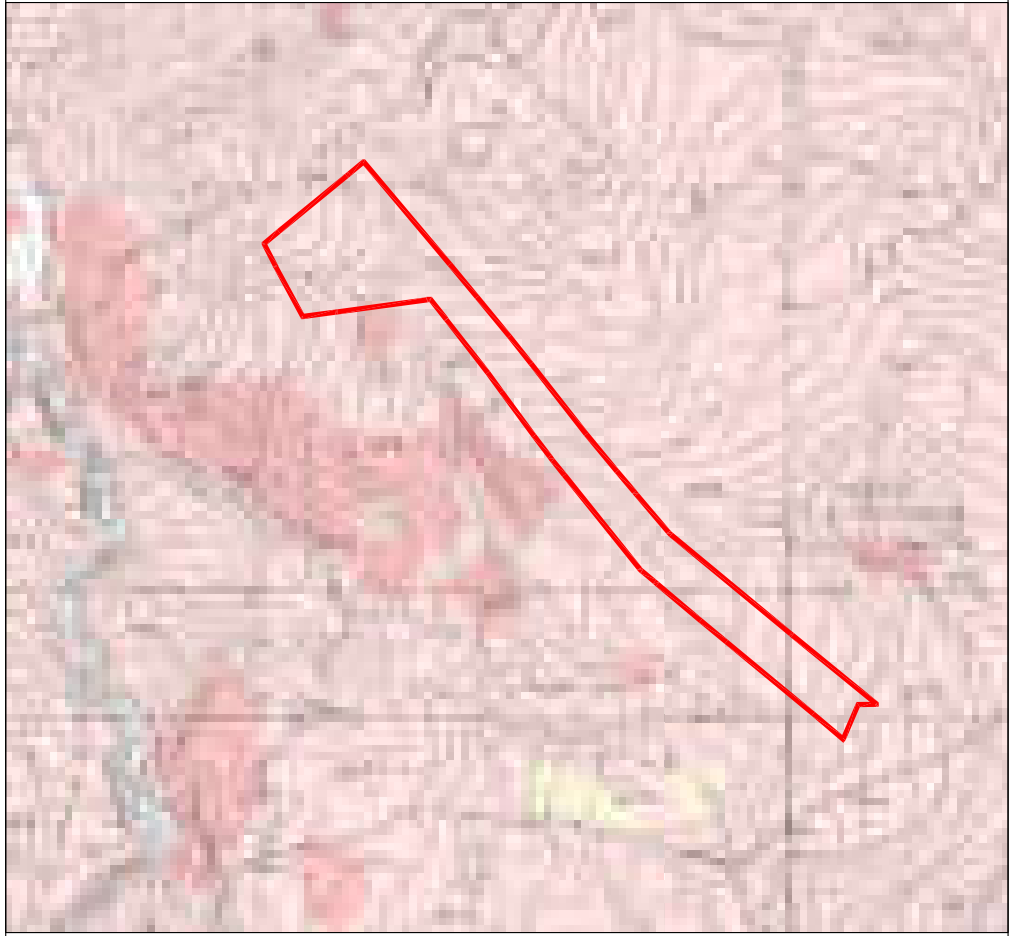

CARTA TEMATICA VINCOLO PARCO

PARCO DEI NEBRODI

Scala 1:10.000

LEGENDA

🟥 Confine Aziendale

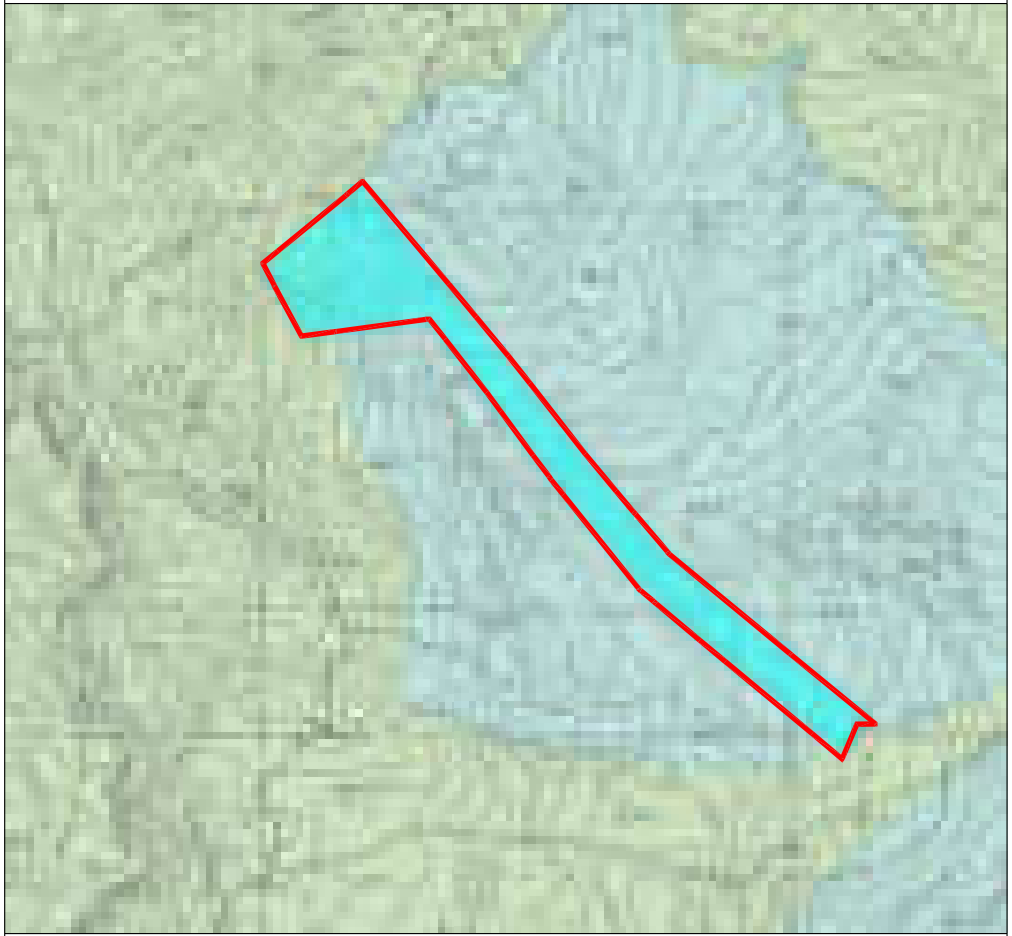

CARTA TEMATICA VINCOLO SIC / ZPS

Scala 1:10.000

LEGENDA

▨ ZPS

▨ SIC

🟥 Confine Aziendale

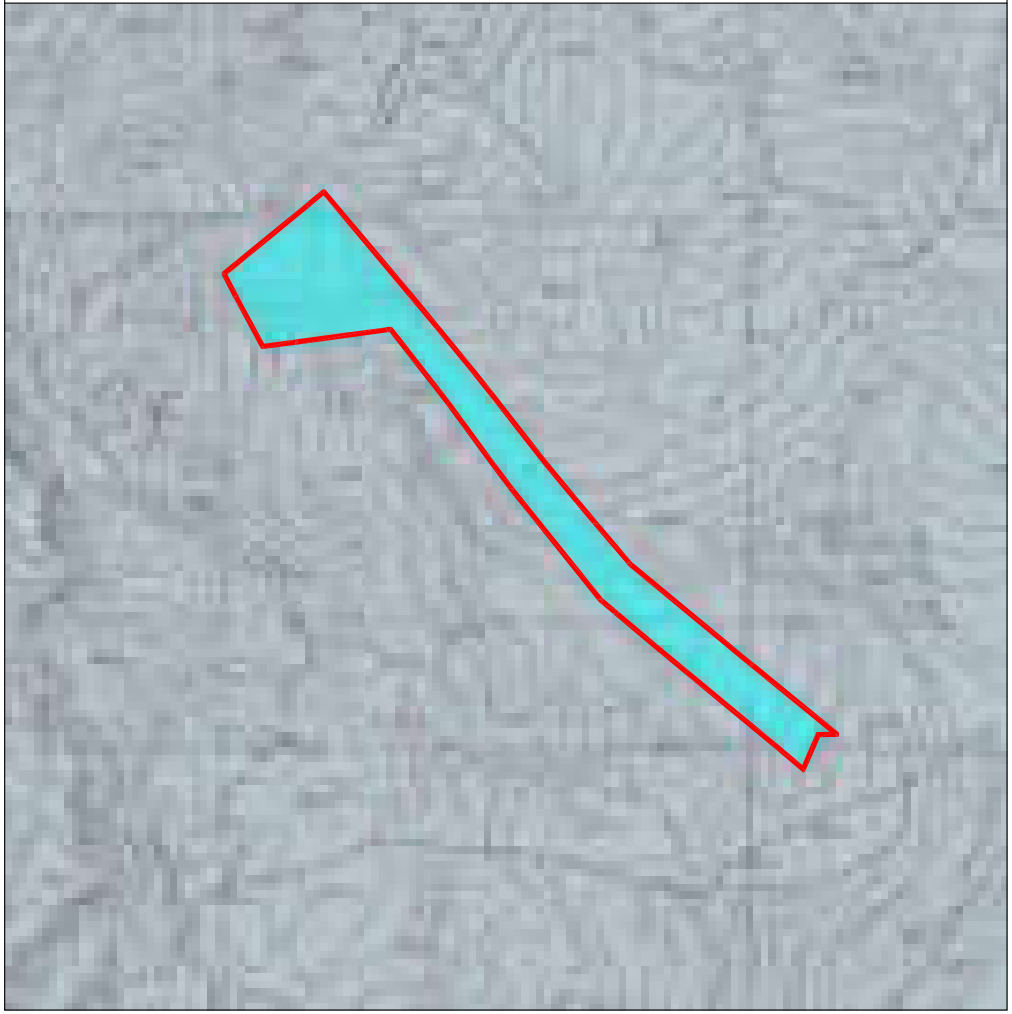

CARTA FORESTALE TIPOLOGIE FORESTALI

Scala 1:10.000

LEGENDA

[illegible]

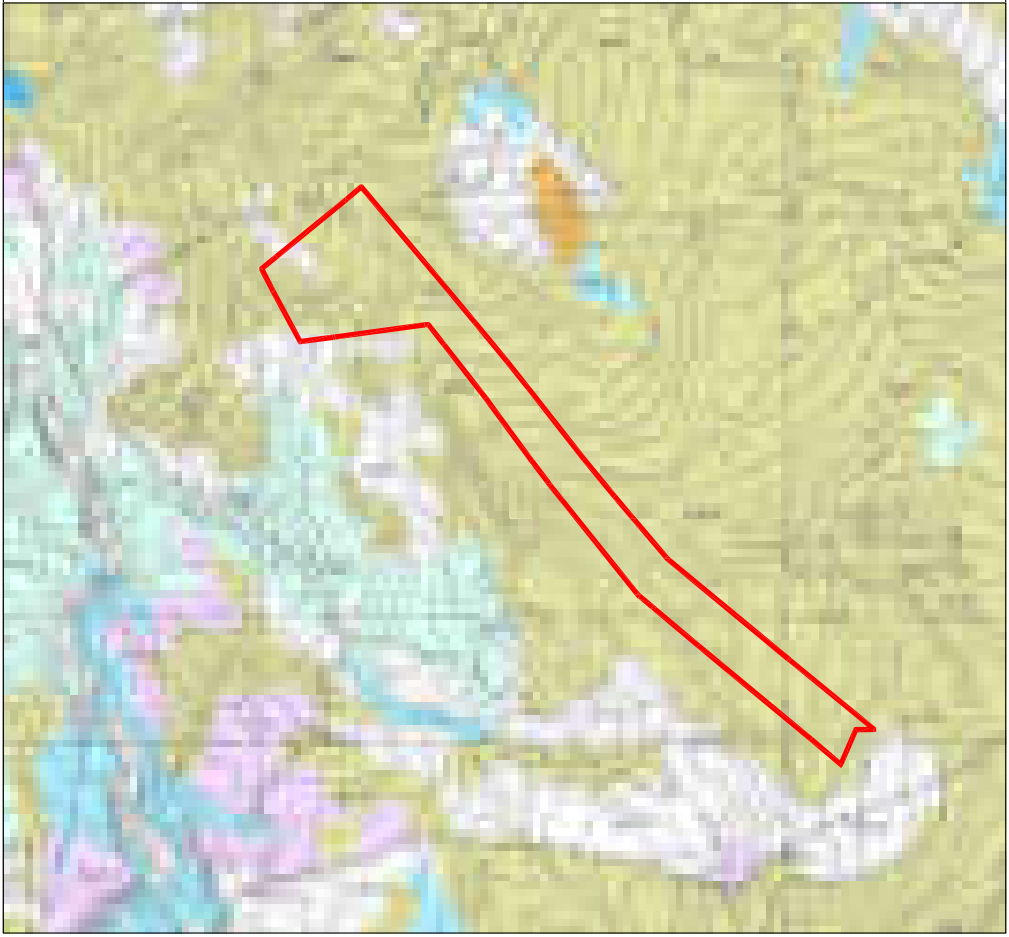Confine Aziendale