



MINISTERO POLITICHE AGRICOLE  
ALIMENTARI E FORESTALI



Comune di Montagnareale

Programma di Sviluppo Rurale Regione Sicilia 2014-2020  
Reg 1305/2013

MISURA 8

INVESTIMENTI NELLO SVILUPPO DELLE AREE FORESTALI E NEL MIGLIORAMENTO DELLA  
REDDITIVITÀ DELLE FORESTE



REPUBBLICA ITALIANA  
REGIONE SICILIANA  
ASSESSORATO REGIONALE  
DELL'AGRICOLTURA  
DELLO SVILUPPO RURALE  
E DELLA PESCA MEDITERRANEA

*PIANO DEGLI INTERVENTI INFRASTRUTTURALI E DI PREVENZIONE DEGLI INCENDI  
BOSCHIVI (Strumento equivalente al Piano di Gestione Forestale) DELLE PROPRIETÀ  
BOSCHIVE DEL COMUNE DI MONTAGNAREALE (MESSINA)*

### TAVOLA 7






## Carta degli interventi e delle infrastrutture previste dal PIIPIB (Scala 1:10000)

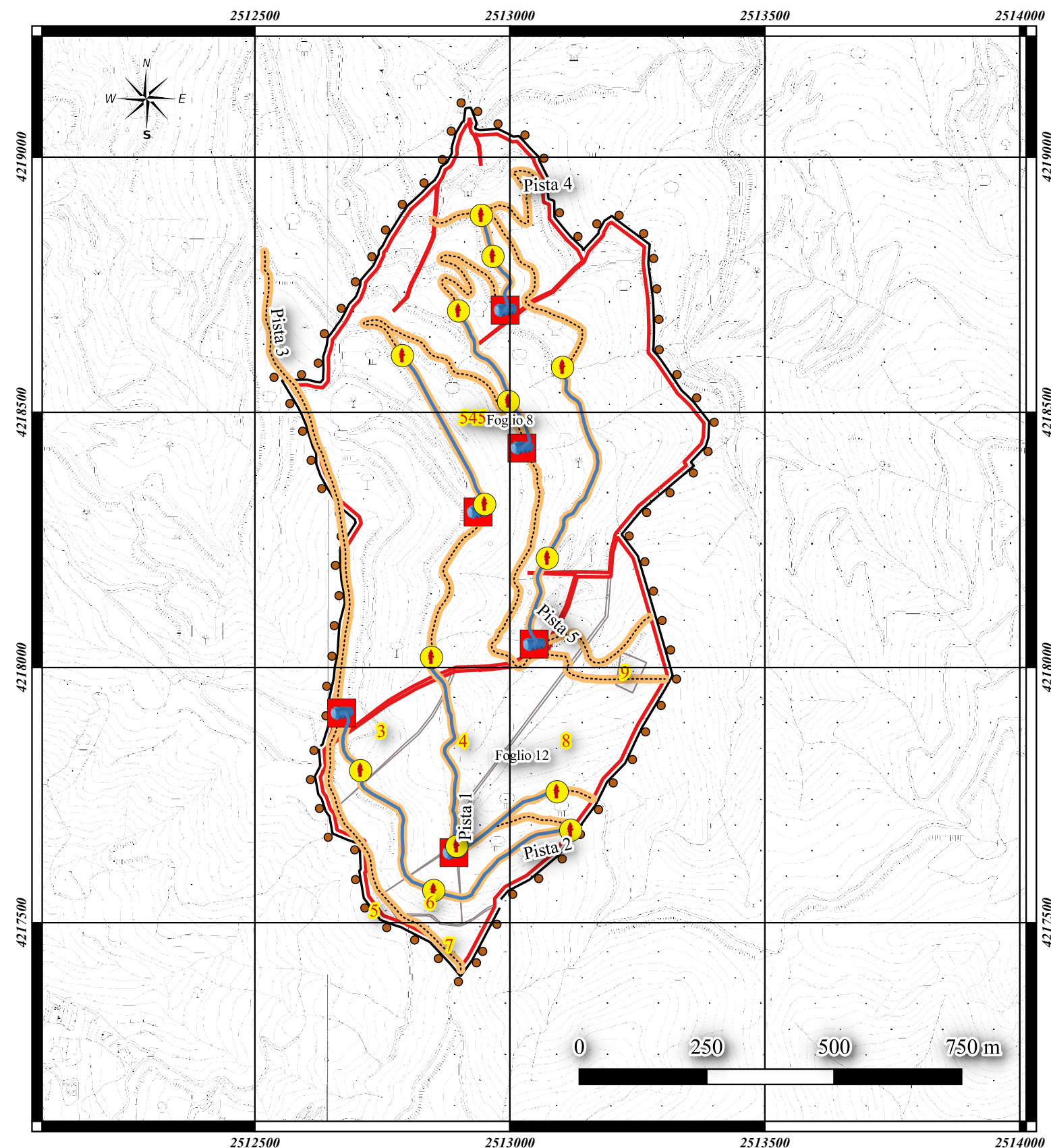
I Tecnici redattori

*Dott. For. Merlino Angelo*

*Dott. Agr. Daniele Mento*

### LEGENDA

-  *Ripristino Viabilità (Pista 1, 2, 3, 4, 5, 6)*
-  *Realizzazione Condotta a supporto AIB*
-  *Installazione Serbatoi*
-  *Installazione Idranti*
-  *Recinzioni/Chiudende*



Base Cartografica - Carta Tecnica Regionale (CTR) Regione Siciliana - Scala 1:10.000  
(ediz. 2012-2013)

Rappresentazione Conforme Universale Trasversa d Mercatore  
Reticolato piano nel sistema nazionale Gauss-Boaga - Fuso Est  
Ellissoide Internazionale di Hayford con orientamento su Monte Mario (Roma 1940)