



Regione Siciliana








**PROGETTO DI INTERVENTI NELL'AREA BOSCATI
"BOSCO SEMANTILE" COMUNE DI MANIACE (CT)**
**PIANO DEGLI INTERVENTI INFRASTRUTTURALI E DI
PREVENZIONE DEGLI INCENDI BOSCHIVI**
 ai sensi del D.A. n.48/GAB del 2018

TAVOLA 3
CARTA DEI VINCOLI-

SCALA 1:10.000

LEGENDA

-  Confini area
-  Parco dei Nebrodi
-  Sito d'importanza Comunitaria (SIC) - ITA030038 "SERRA DEL RE, MONTE SORO E BVI"
-  Zona di Protezione Speciale (ZPS) - ITA 030043 "MONTI NEBRODI"
- Base cartografica Carta Tecnica Regionale (CTR) Regione Siciliana
Scala 1:10.000 ediz. 2012-2013) - Sezioni:612050-612060-612090-612100
-  Vincolo Idrogeologico

