



Regione Siciliana









PROGETTO DI INTERVENTI NELL'AREA BOSCATI
"BOSCO SEMANTILE" COMUNE DI MANIACE (CT)
PIANO DEGLI INTERVENTI INFRASTRUTTURALI E DI
PREVENZIONE DEGLI INCENDI BOSCHIVI
ai sensi del D.A. n.48/GAB del 2018

TAVOLA 6

Carta delle infrastrutture presenti ed relativi interventi programmati

LEGENDA

-  Tratto di strada oggetto di intervento
-  Sviluppo lineare tratti di strada
-  Muretto a secco da realizzare (280 mt)
-  Tratto di recinzione da realizzare (3.905,40 mt)
-  Fasce parafuoco
-  Area percorsa da incendio

Base cartografica Carta Tecnica Regionale (CTR) Regione Siciliana
Scala 1:10.000 ediz. 2012-2013) - Sezioni:612050-612060-612090-612100

scala 1:10.000

