







COMUNE DI TUSA  
Complesso boscato MURRO  
CARTA DEI VINCOLI

Scala 1 : 10.000

LEGENDA

CTR 1:10.000 Raster ATA 2007-2008

-  Vincoli Boschi Carta forestale DLgs 227/01
-  Vincolo S.I.C.
-  Vincolo Distanza Fiume
-  Vincolo Idrogeologico
-  Limite area MURRO
-  Vincolo distanza Costa

