







COMUNE DI TUSA
Complesso boscato TARDARA
CARTA VINCOLO IDROGEOLOGICO

Scala 1 : 10.000

LEGENDA

CTR 1:10.000 Raster ATA 2007-2008

-  Vincoli Boschi Carta forestale DLgs 227/01
-  Vincolo S.I.C.
-  Vincolo Distanza Fiume
-  Vincolo Idrogeologico
-  Limite area Tartara
-  Vincolo distanza Costa

