

REGIONE SICILIANA
LIFE11 ENV/000215, ResilForMed
"Resilienza al cambiamento climatico nelle foreste Mediterranee"
 Azione B3 - Implementazione di modelli di indirizzi agro-forestali

PIANO DI INDIRIZZO AGRO-FORESTALE
DELL'AREA SPERIMENTALE DEI SICANI (PA)
 PERIODO DI APPLICAZIONE 2015-2024

CARTA
DEI TIPI FORESTALI

<i>Inquadramento geografico e cartografico (CTR Regione Siciliana)</i>	Tavola n. 4
	Foglio 1/1
	Scala 1:6.000
	Rev. 00


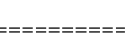
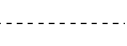
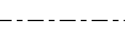
Responsabile del progetto: Dott. For. Remo Bertani
 I tecnici coordinatori: Dott. For. Maurizio Putzolu
 Dott. For. Elena Santoro

Emesso Dott. For. Maurizio Putzolu	 R.D.M. Progetti S.r.l. Via Maraglione, 319 (PA) - tel. 095358301 http://www.rdmprogetti.it	Data marzo 2015
--	---	--------------------








Legenda

20 *Limite e numero di particella fisiografica*
a *Limite e numero di sottoparticella fisionomica*

Infrastrutture viarie

 *Strada camionabile secondaria*
 *Strada trattabile carrecceia*
 *Pista di strascico principale (permanente)*
 *Pista di strascico secondaria (temporanea)*
 *Sentiero*

Tipi forestali

-  *Praterie*
-  *LE30A-Lecceca xerofila mesomediterranea-var. con roverella s.l.*
-  *LE30X-Lecceca xerofila mesomediterranea*
-  *R110X-Rimboscimenti di eucalipti*
-  *R130A-Rimboscimento mediterraneo di confere-var. a pino domestico*
-  *R130B-Rimboscimento mediterraneo di confere-var. a pino d'Aleppo*
-  *R130G-Rimboscimento mediterraneo di confere-var. con latifoglie in succ.*