

# SCHEDA TONNARE

Tonnara del Secco di San Vito Lo Capo  
Prov. (TP)  
Località **Zarbo di Mare**  
Comune **San Vito Lo Capo**



## Ubicazione:


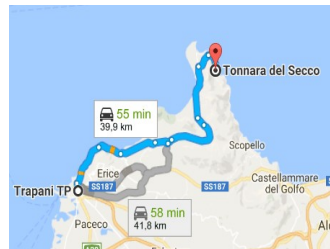
A tre chilometri dal centro di San Vito Lo Capo si trova uno dei luoghi simbolo dell'intero territorio: **la Tonnara del Secco**, tappa per chi vuole conoscere la storia di questi luoghi.

San Vito Lo Capo (Santu Vitu in siciliano) è un comune di 4.637 abitanti della Provincia di Trapani in Sicilia.

## Come arrivare:

Da Palermo 1h 52 min (112 Km) passando per E90


Da Trapani 55 min (39,9 Km) passando per SP 16



**Registro  
identitario della Pesca del  
Mediterraneo**



Dipartimento della Pesca Mediterranea



## Notizie storiche

La Tonnara risale al XV secolo e denominata del Secco per il circostante fondale basso, l'area è situata nel Golfo del Firriato.

A pochi metri dall'edificio sono ancora custoditi resti di impianti di lavorazione del pesce del IV secolo prima di Cristo.

Le prime notizie ufficiali la associano a re Ferdinando che per primo concesse il permesso di esercitare la pesca nel tratto di mare attorno all'originaria Tonnara di San Vito.

Dopo essere passata di mano in mano tra diversi proprietari. Nel

	<p>1930 venne acquisita da Plaja e Foderà.</p> <p>Degli aristocratici edifici facevano da contorno all'antica Tonnara, le cui reti venivano calate a pochi metri dalla riva per catturare i grossi tonni che in primavera percorrevano numerosi le acque del golfo di Castellammare nella loro corsa per la riproduzione.</p> <p>Chi ha avuto la fortuna di assistere alle mattanze di San Vito Lo Capo, ricorda che i proprietari se ne stavano con i loro ospiti comodamente seduti sul terrazzo del “Palazzotto” mentre, a pochi metri di distanza, la “ciurma” faceva mattanza.</p> <p>Accanto agli immobili della tonnara si possono ancora oggi ammirare i resti di antichissimi impianti di lavorazione del pesce, che risalgono al IV secolo prima di Cristo.</p> <p>Qui si lavorava il pesce – anche tonni – che veniva catturato nel mare prospiciente.</p> <p>Le vasche erano realizzate in cocciopesto e “in elevato”, con una canaletta di scolo per lo scarico delle acque della lavorazione del mare.</p> <p>Questa location è stata scelta per diversi film e fiction tra cui il famoso “Cefalonia”.</p> <p>L'impianto rimarrà in funzione fino al 1969, quando la zona di pesca sarà spostata altrove. Con la morte dei proprietari, gli eredi l'hanno venduto.</p> <p>Acquistato da Valtur, si è tentato di ripristinarne l'utilizzo turistico, ma senza risultati in quanto il bene è sottoposto al vincolo storico-culturale. In seguito Valtur fallisce e la Tonnara viene praticamente lasciata in stato di abbandono.</p>
<b>Tonnara andata / Tonnara di ritorno</b>	Situata presso la costa Nord-Ovest della Sicilia risulta essere una <b>Tonnara di Andata</b>
<b>Proprietà attuale</b>	Sotto la tutela dell'Amministrazione Giudiziaria controllata.
<b>Gestione</b>	
<b>In attività sino al</b>	1969
<b>Destinazione attuale</b>	La tonnara rappresenta un esempio di archeologia industriale.
<b>Stato della Consistenza</b>	<p>Stato di abbandono, ogni giorno si assiste al suo lento sgretolarsi, sotto i venti e le intemperie. Riteniamo che nel giro di pochi anni l'intero complesso possa andare completamente in rovina.</p> <p>Si auspica un intervento della mano pubblica, poiché il perdurare di</p>

	<p>tale fase di stallo mortifica i giganteschi passi avanti compiuti da tutta la popolazione "Sanvitese" che ha trasformato la località di San Vito in una delle mete di riferimento prescelte dal turista del III millennio per la qualità della sua accoglienza, delle sue acque cristalline e del suo paesaggio.</p>
<b>Bibliografia</b>	<p>- Di Michelangelo Plaja, "Diario della Campagna di pesca", 1965;          -Salvatore Tarantino, "La pesca nella Sicilia della prima metà dell'Ottocento. Dalla storiografia alle carte dell'Archivio di Stato di Palermo", 2015.</p>
<b>Visitabile</b>	No.
<b>Riferimenti</b>	Comune di San Vito Lo Capo (TP) – Amministratori Giudiziari.