

REPUBBLICA ITALIANA



REGIONE SICILIANA

Assessorato Regionale del Territorio e dell' Ambiente
Dipartimento Regionale dell' Ambiente

L'ASSESSORE

- VISTO** lo Statuto della Regione Siciliana;
- VISTA** la legge regionale 29 dicembre 1962, n. 28;
- VISTA** la legge regionale 10 aprile 1978, n. 2;
- VISTA** la legge regionale 15 maggio 1991, n. 24;
- VISTO** il D.P.Reg. n. 645/Area I/S.G. del 30 novembre 2017 con il quale è stato preposto alla nomina di Assessore Regionale del Territorio e Ambiente l'On. Avv. Salvatore Cordaro;
- VISTA** la Direttiva 92/43/CEE relativa alla conservazione degli habitat naturali e semi-naturali, nonché della flora e della fauna selvatiche;
- VISTA** la Direttiva 2009/147/UE concernente la conservazione degli uccelli selvatici;
- VISTA** la Direttiva 2011/92/UE del Parlamento europeo e del Consiglio del 13 dicembre 2011, coordinata con il testo della Direttiva 2014/52/UE del Parlamento europeo e del Consiglio del 16 aprile 2014, concernente la valutazione dell'impatto ambientale di determinati progetti pubblici e privati;
- VISTA** la legge 22 aprile 1994 n. 146, recante "*Disposizioni per l'adempimento di obblighi derivanti dall'appartenenza dell'Italia alle Comunità europee - legge comunitaria 1993*";
- VISTO** il D.P.R. 8 settembre 1997 n. 357 recante "*Regolamento recante attuazione della direttiva 92/43/CEE relativa alla conservazione degli Habitat naturali e seminaturali, nonché della flora e della fauna selvatica*";
- VISTA** la legge regionale 3 maggio 2001, n. 6 e in particolare l'art. 91 che reca "*Norme sulla valutazione di impatto ambientale*" nell'ambito della Regione Siciliana;
- VISTO** il D.P.R. 12 marzo 2003, n. 120 concernente "*Regolamento recante modifiche ed integrazioni al D.P.R. 08/09/1997, n. 357, concernente l'attuazione della direttiva 92/43/CEE relativa alla conservazione degli habitat naturali e seminaturali, nonché della flora e della fauna selvatiche*";
- VISTO** il decreto legislativo 3 aprile 2006 n. 152 e successive modifiche e integrazioni (*di seguito decreto legislativo 152/2006*), recante "*Norme in materia ambientale*";
- VISTA** la legge regionale 16 dicembre 2008, n. 19 che individua questo Assessorato del Territorio e dell' Ambiente, Autorità competente per la materia ambientale;
- VISTA** la legge regionale del 12 agosto 2014, n. 21, ed in particolare l'articolo 68 comma 4, che stabilisce che i decreti assessoriali, contemporaneamente alla pubblicazione nella Gazzetta Ufficiale della Regione Siciliana, devono essere pubblicati per esteso nel sito *internet* della Regione Siciliana;
- VISTA** la Delibera di Giunta n. 48 del 26 febbraio 2015 concernente: "*Competenze in materia di rilascio dei provvedimenti di valutazione ambientale strategica (VAS), di valutazione d'impatto ambientale (VIA) e di valutazione di incidenza ambientale (VINCA)*", che individua questo Assessorato Regionale del Territorio e dell' Ambiente, Autorità Unica Ambientale, con l'eccezione dell'emanazione dei provvedimenti conclusivi relativi alle istruttorie di cui all'art.1, comma 6, della legge regionale 9 gennaio 2013, n. 3;
- VISTO** l'atto di indirizzo assessoriale n. 1484/Gab dell'11 marzo 2015 e ss.mm.ii.;
- VISTA** la nota prot. n. 12333 del 16 marzo 2015 con la quale il Dirigente Generale del Dipartimento dell' Ambiente ha impartito disposizioni operative in attuazione della Delibera di Giunta n. 48 del 26 febbraio 2015;
- VISTA** la legge regionale 7 maggio 2015, n. 9 recante "*Disposizioni programmatiche e correttive per l'anno 2015. Legge di stabilità regionale*" e, in particolare, l'articolo 91 recante "*Norme in materia di autorizzazioni ambientali di competenza regionale*";
- VISTA** la legge 22 maggio 2015 n. 68, recante "*Disposizioni in materia di delitti ambientali*";

- VISTA** la Delibera della Giunta regionale n. 189 del 21 luglio 2015, concernente: “*Commissione Regionale per le Autorizzazioni Ambientali di cui all’art. 91 della legge regionale 7 maggio 2015, n. 9 – Criteri per la costituzione – approvazione*”, con la quale la Giunta di Governo, in conformità alla proposta dell’Assessore Regionale del Territorio e dell’Ambiente di cui alla nota prot. n. 4648 del 13 luglio 2015 (Allegato “A” alla delibera), ha approvato i criteri per la costituzione della soprarichiamata Commissione, per il rilascio delle autorizzazioni ambientali;
- VISTO** il D.A. 17 maggio 2016 n. 207/GAB di istituzione della Commissione Tecnica Specialistica per le autorizzazioni ambientali di competenza regionale (*di seguito* C.T.S.), applicativo dell’art. 91 della legge regionale 7 maggio 2015 n. 9, così come integrato dall’art. 44 della legge regionale 17 marzo 2016 n. 3 e dei criteri fissati dalla Giunta Regionale con delibera 21 luglio 2015 n. 189;
- VISTO** il decreto legislativo 16 giugno 2017, n. 104 “*Attuazione della direttiva 2014/52/UE del Parlamento europeo e del Consiglio, del 16 aprile 2014, che modifica la direttiva 2011/92/UE, concernente la valutazione dell’impatto ambientale di determinati progetti pubblici e privati, ai sensi degli articoli 1 e 14 della legge 9 luglio 2015, n. 114*” che ha modificato la Parte Seconda del decreto legislativo 3 aprile 2006 n. 152 e, con l’art. 16, ha introdotto l’art. 27-bis, rubricato “*Provvedimento Autorizzatorio Unico Regionale (P.A.U.R.)*”;
- VISTO** il D.A. 18 aprile 2018, n. 142/GAB di revoca del Decreto Assessoriale 29 gennaio 2018 n. 32/GAB che ha modificato il predetto D.A. 17 maggio 2016 n. 207/GAB;
- VISTA** la legge regionale 22 febbraio 2019, n. 1 recante “*Disposizioni programmatiche e correttive per l’anno 2019. Legge di stabilità regionale*”, pubblicata nella G.U.R.S. n. 9 del 26 febbraio 2019 - Parte I;
- VISTA** la nota prot. n. 23797 del 9 aprile 2019 del Dirigente Generale del Dipartimento Regionale dell’Ambiente con la quale sono state diramate le “*Prime linee di indirizzo in materia di procedimento per il rilascio del Provvedimento Autorizzatorio Unico Regionale (P.A.U.R.)*”;
- VISTA** la legge regionale 21 maggio 2019, n. 7 recante “*Disposizioni per i procedimenti amministrativi e la funzionalità dell’azione amministrativa*” pubblicata nella G.U.R.S. n. 23 del 23 maggio 2019;
- VISTO** il D.A. n. 311/GAB del 23 luglio 2019, con il quale si è preso atto delle dimissioni dei precedenti componenti della C.T.S. e contestualmente sono stati nominati il nuovo Presidente e gli altri componenti della Commissione;
- VISTO** il D.A. n. 318/GAB del 31 luglio 2019 di ricomposizione del Nucleo di coordinamento e di nomina del vicepresidente;
- VISTA** la Delibera di Giunta di Governo n. 239 del 27 giugno 2019 con la quale, è stato approvato il Regolamento di attuazione della riorganizzazione dei Dipartimenti Regionali, a seguito della quale è stata attribuita al Servizio 1 - ora denominato “*Autorizzazioni e Valutazioni Ambientali*” - del Dipartimento Regionale dell’Ambiente, anche la competenza del P.A.U.R. di cui all’art. 27-bis del decreto legislativo n. 152/2006;
- VISTO** il D.P.Reg. 27 giugno 2019, n. 12 nella parte riguardante la “*Rimodulazione degli assetti organizzativi del Dipartimento Regionale dell’Ambiente ai sensi dell’art. 13, comma 3, della legge regionale 17 marzo 2016, n. 3*”;
- VISTO** il Decreto Assessoriale n. 295/GAB del 28 giugno 2019 che approva la “*Direttiva per la corretta applicazione delle procedure di Valutazione Ambientale dei progetti*”;
- VISTO** il D.P.Reg. n. 708 del 16 febbraio 2018 con il quale è stato conferito al Dott. Giuseppe Battaglia l’incarico di Dirigente Generale del Dipartimento Regionale dell’Ambiente;
- VISTO** il Decreto del Dirigente Generale del Dipartimento Regionale dell’Ambiente n. 704 del 6 agosto 2019 con il quale è stato conferito al Dott. Salvatore Di Martino l’incarico di Dirigente Responsabile del Servizio 1 – Autorizzazioni e Valutazioni Ambientali;
- VISTA** l’istanza 14 marzo 2018 (prot. DRA n. 16124 del 15 marzo 2018) e successiva nota integrativa del 13 luglio 2018 (prot. DRA n. 45551 del 17 luglio 2018) con cui il Sig. Greco Filippo nella qualità di Amministratore Unico della Società Cava F.M. di Greco Filippo & C. s.n.c. con sede legale in Via Maria SS delle Grazie (s.n.) nel Comune di Gela (CL), ha chiesto all’Assessorato Regionale Territorio ed Ambiente l’attivazione della procedura di Valutazione di Impatto Ambientale, ai sensi dell’art. 23 del decreto legislativo n. 152/2006 e ss.mm.ii., nell’ambito del Provvedimento Autorizzatorio Unico Regionale (P.A.U.R.), ai sensi dell’art. 27-bis del decreto legislativo 152/2006, per il “*Progetto di rimodulazione ed ampliamento della cava di calcare ed argilla denominata “Morretta Mautana*”

(autorizzazione n. 04/11 del 11 aprile 2011) nel territorio del Comune di Gela”, costituito dai seguenti elaborati:

- Relazione progetto di coltivazione
- Studio geologico (relazione geologico-tecnica – verifica stabilità fronti)
- Report verifica stabilità fronti di coltivazione
- Valutazione di Impatto Ambientale
- Tav. 1 Corografia
- Tav. 2 Planimetria catastale di fatto
- Tav. 3 Planimetria catastale stato di progetto
- Tav. 4.1 Carta geomorfologica
- Tav. 4.2 Carta idrogeologica
- Tav. 4.3 Carta geolitologica
- Tav. 5 Regime vincolistico
- Tav. 6 Carta uso del suolo
- Tav. 7 Planimetria stato di fatto
- Tav. 8 Planimetria di progetto
- Tav. 8.1 Sezioni geo-minerarie di progetto 1-2-3-4-5-6-7
- Tav. 8.2 Sezioni geo-minerarie di progetto 8-9-10-11
- Tav. 9 Planimetria progetto di recupero ambientale

Sintesi non tecnica

VISTA

la nota prot. n. 50159 del 3 agosto 2018 del Dirigente del Servizio 1 del Dipartimento dell’Ambiente di questo Assessorato, con la quale, ai sensi dell’art. 27-bis, comma 2 del decreto legislativo 152/2006, è stata comunicata a tutti gli Enti e le Amministrazioni potenzialmente interessate e comunque competenti, la procedibilità dell’stanza e, altresì, ai sensi dell’art. 23, comma 1 del predetto decreto legislativo 152/2006, l’avvenuta pubblicazione in data 2 agosto 2018, nel portale ambientale SI-VVI, del progetto, dello Studio di Impatto Ambientale e della Sintesi non tecnica, nonché dell’avviso redatto dal proponente, ai sensi dell’art. 24, comma 2 del decreto legislativo 152/2006;

VISTA

la nota prot. n. 60685 del 3 ottobre 2018 con la quale il Dirigente del Servizio 1 del Dipartimento dell’Ambiente di questo Assessorato ha trasmesso alla pertinente C.T.S. la documentazione pervenuta a corredo della superiore istanza ai fini delle attività istruttorie di competenza;

PRESO ATTO

che non sono pervenute osservazioni e/o opposizioni ai sensi dell’art. 24, comma 3, del decreto legislativo 152/2006;

CONSIDERATO

che con nota prot. n. 11061 del 19 febbraio 2019 è stata indetta la *prima* Conferenza di Servizi, convocata per il giorno 28 febbraio 2019, dall’Area 2 del Dipartimento dell’Ambiente ai sensi dell’art. 27-bis del decreto legislativo 152/2006 e dell’art. 14-ter della legge 241/90;

VISTO

il verbale della *prima* Conferenza di Servizi tenutasi in data 28 febbraio 2019, notificato dall’Area 2 del Dipartimento dell’Ambiente con nota prot. 13972 del 1 marzo 2019, nel corso della quale è stato illustrato il Parere Istruttorio Intermedio (P.I.I.) n. 10 del 18 dicembre 2018 della C.T.S. e sono stati prodotti o resi i pareri, autorizzazioni, nulla osta, etc. degli Enti competenti finalizzati al rilascio del provvedimento di Valutazione di Impatto Ambientale (VIA), e che in virtù delle criticità evidenziate dalla C.T.S. nel suddetto citato parere, e a quanto dichiarato dal proponente in merito alla presentazione del progetto rimodulato sulla scorta dei rilievi della Commissione, sono stati *sospesi i lavori della Conferenza di Servizi* aggiornando gli stessi, dopo i termini di scadenza di conclusione della consultazione, ovvero dal ricevimento delle eventuali integrazioni documentali, così come previsto al comma 7 dell’art. 27-bis del decreto legislativo n. 152/2006 e ss.mm.ii.;

VISTA

la nota del 18 marzo 2019 (prot. DRA n. 17988 del 18 marzo 2019) con la quale la Società Cava F.M. di Greco Filippo & C. s.n.c., facendo seguito a quanto emerso in sede della *prima* Conferenza di Servizi tenutasi il 28 febbraio 2019, ha trasmesso il progetto rimodulato composto dai seguenti elaborati:

- All. A Relazione progetto di coltivazione
- All. B Relazione geologica cava f.m. Di Greco
- All. B1 Report verifica di stabilità fronti di coltivazione
- All. C Relazione V.I.A.

All. D	Relazione sintesi non tecnica
All. E	Autocertificazione progettista
All. F	Spese istruttoria via-bonifico
All. G	Documento Greco Filippo
All. G.1	Documento Giuseppe Collura
All. G.2	Avviso
All. H	Relazione integrativa 1 cds
Tav. 01	Corografia
Tav. 02	Planimetria catastale di fatto
Tav. 03	Planimetria catastale stato di progetto
Tav. 04	Carta geolitologica
Tav. 04.1	Carta geomorfologica
Tav. 04.2	Carta idrogeologica
Tav. 05	Regime vincolistico
Tav. 06	Carta uso del suolo
Tav. 07	Stato di fatto
Tav. 08	Progetto planimetria
Tav. 08.1	Progetto sezioni geominerarie
Tav. 08.2	Progetto sezioni geominerarie
Tav. 09	Progetto planimetria recupero ambientale

VISTA la nota prot. n. 20505 del 27 marzo 2019 con la quale il Servizio 1 del Dipartimento dell’Ambiente, a seguito di presentazione di rimodulazione del progetto definitivo da parte della Società Cava F.M. di Greco Filippo & C. s.n.c. in data 18 marzo 2019, ha comunicato l’avvenuta ripubblicazione, in data 26 marzo 2019, sul portale ambientale SI-VVI degli elaborati relativi alla suddetta rimodulazione progettuale, così come previsto dall’art. 27-*bis* comma 5 del decreto legislativo n. 152/2006;

CONSIDERATO che con nota prot. n. 29174 del 3 maggio 2019 è stata convocata la *seconda* Conferenza di Servizi, per il giorno 21 maggio 2019, dall’Area 2 del Dipartimento dell’Ambiente ai sensi dell’art. 27-*bis* del decreto legislativo 152/2006 e dell’art. 14-*ter* della legge 241/90;

VISTO il verbale della *seconda* Conferenza di Servizi tenutasi in data 21 maggio 2019, notificato dall’Area 2 del Dipartimento dell’Ambiente con nota prot. 35170 del 23 maggio 2019, nel corso della quale è stato illustrato il P.I.C. n. 161 del 15 maggio 2019 della C.T.S. e sono stati prodotti o resi i pareri, autorizzazioni, nulla osta, etc. degli Enti competenti finalizzati al rilascio del provvedimento di Valutazione di Impatto Ambientale (VIA). Nella medesima seduta sono altresì pervenuti: la nota prot. n. 1723 del 2 aprile 2019 della Soprintendenza BB.CC.AA. di Caltanissetta con la quale chiede al proponente di trasmettere del progetto rimodulato, il parere favorevole del Libero Consorzio Comunale di Caltanissetta sul progetto rimodulato, ed infine il proponente nel comunicare di avere presentato istanza presso il Distretto Minerario di Caltanissetta in data 10 aprile 2019 (prot. DRE n. 16372), ha consegnato la nota del 6 maggio 2019, inviata al Distretto Minerario di Caltanissetta, contenente, titoli di proprietà/possesso, visure catastali, stralci catastali, richiesti dal suddetto Distretto con nota prot. n. 17541 del 18 aprile 2019;

VISTO il Parere Istruttorio Conclusivo (P.I.C.) n. 161 del 15 maggio 2019 della C.T.S. con il quale la pertinente Commissione ha espresso, per quanto di propria competenza, “*parere favorevole condizionato, ai sensi dell’art. 25 del decreto legislativo n. 152/2006 e ss.mm.ii.*”;

VISTO il proprio decreto n. 234/GAB del 31 maggio 2019 di giudizio di compatibilità ambientale positivo con prescrizioni, ai sensi dell’art. 25 del decreto legislativo n. 152/2006, notificato dal Servizio 1 del Dipartimento dell’Ambiente di questo Assessorato con nota prot. n. 39811 del 10 giugno 2019;

CONSIDERATO che con nota prot. n. 65585 del 4 ottobre 2019 è stata convocata la Conferenza di Servizi *conclusiva* per il giorno 16 ottobre 2019 dal Servizio 1 del Dipartimento dell’Ambiente ai sensi dell’art. 27-*bis* del decreto legislativo 152/2006 e dell’art. 14-*ter* della legge 241/90 con gli effetti dell’art. 14-*quater* della medesima legge;

VISTO il verbale della Conferenza di Servizi *conclusiva* tenutasi in data 16 ottobre 2019, notificato dal Servizio 1 del Dipartimento dell’Ambiente con nota prot. n. 68472 del 17 ottobre 2019, nel corso della quale è stato illustrato il sopra richiamato D.A. 234/GAB del 31 maggio 2019 e, tra l’altro, è stato ribadito il parere favorevole sul progetto rimodulato del Libero Consorzio

Comunale di Caltanissetta condividendo le prescrizioni contenute nel D.A. 234/GAB del 31 maggio 2019, e il parere del Comune di Gela sulla conformità alle previsioni dello strumento urbanistico vigente e di approvazione dello studio di fattibilità e del progetto di massima delle opere di recupero ambientale. La Conferenza è stata *aggiornata* al 30 ottobre 2019 in quanto, il Distretto Minerario di Caltanissetta ha comunicato con nota prot. n. 43073 del 16 ottobre 2019 che stava provvedendo ad effettuare il sopralluogo dell'area di cava, ai fini dell'emanazione, da parte del predetto Distretto, dell'autorizzazione ai sensi dell'art. 9 della L.R. 127/90;

VISTA la nota prot. n. 43687 del 18 ottobre 2019 del Servizio 9 – Servizio Geologico e Geofisico del Dipartimento Regionale dell'Energia con la quale ha trasmesso il proprio Parere Geologico favorevole con prescrizioni prot. n. 30790 del 19 luglio 2019, espresso ai sensi della L.R. 127/80, per il “*Progetto per il rinnovo con ampliamento cava di calcare e argilla – località Morretta Mautana – Comunale di Gela – Società Cava F.M. di Greco Filippo & C. s.n.c. – Area di Piano Cave CL01.I – ID CL 036*”;

VISTO il D.R.S. n. 1325 del 29 ottobre 2019, con il quale il Distretto Minerario di Caltanissetta ha rilasciato, ai sensi dell'art. 9 della L.R.S. n. 127/80 e degli artt. nn. 1, 4 e 29 delle Norme Tecniche di Attuazione dei *Piani regionali dei materiali da cava e dei materiali lapidei di pregio*, alla Società Cava F.M. di Greco Filippo & C. s.n.c. l'autorizzazione per il rinnovo, con contestuale ampliamento del provvedimento autorizzativo n. 04/11 del 11 aprile 2011 per l'attività di coltivazione della cava di calcare e argilla ubicata in c/da Morretta Mautana nel territorio di Gela, trasmesso a questo Dipartimento con nota prot. n. 45548 del 29 ottobre 2019,

VISTO il verbale di ripresa dei lavori della Conferenza di Servizi *conclusiva* tenutasi in data 30 ottobre 2019, notificato con nota prot. n. 71510 del 30 ottobre 2019 dal Servizio 1 del Dipartimento dell'Ambiente, nel corso della quale sono state acquisite le posizioni *unitarie, favorevoli e definitive* espresse dai rappresentanti delle Amministrazioni ed Enti competenti, comprensivo del provvedimento di VIA, dell'autorizzazione al rinnovo con ampliamento dell'autorizzazione n. 04/11 per la cava denominata Morretta – Mautana da parte del Distretto Minerario di Caltanissetta e di tutti i titoli abilitativi rilasciati per la realizzazione e l'esercizio del progetto in argomento, che costituisce parte integrante del presente decreto (allegato A);

PRESO ATTO dal sopra citato D.R.S. n. 1325 del 29 ottobre 2019 del Distretto Minerario di Caltanissetta che la predetta struttura in data 26 luglio 2019, ai sensi dell'articolo 91 del decreto legislativo n. 159/2011 e ss.mm.ii., ha provveduto ad effettuare la consultazione diretta della B.D.N.U. per la richiesta di informazione antimafia, e che essendo decorso il termine di cui al comma 2 dell'art. 92 del decreto legislativo n. 159/2011 e ss.mm.ii., ha proceduto, ai sensi del comma 3 dell'art. 92 del predetto decreto legislativo, all'emissione del provvedimento anche in assenza dell'informazione antimafia;

DATO ATTO che la Società Cava F.M. di Greco Filippo & C. s.n.c. ha effettuato in data 19 novembre 2019, sul conto corrente postale n. 17770900 il pagamento della tassa di concessione governativa per un importo pari a euro 180,76 prevista dalla Circolare del Dipartimento Regionale Finanze e Credito n. 3/2003, come da attestazione di versamento;

ACQUISITA in data 25 novembre 2019 (prot. DRA n. 76901), ai sensi dell'art. 36 della legge regionale 22 febbraio 2019, n. 1, la dichiarazione sostitutiva di atto di notorietà, ai sensi del D.P.R. 445/2000, del progettista incaricato dalla Società Cava F.M. di Greco Filippo & C. s.n.c. attestante che “*è stato corrisposto il pagamento a saldo delle prestazioni libero professionali rese*”;

FATTI SALVI i vincoli e gli obblighi derivanti da ogni altra disposizione di legge e senza pregiudizio di eventuali diritti di terzi;

A termine delle venti disposizioni

DECRETA

Articolo 1

di dare atto della “determinazione conclusiva favorevole” della Conferenza di Servizi *decisoria* del 30 ottobre 2019 ai fini del rilascio del Provvedimento Autorizzatorio Unico Regionale (P.A.U.R.) in ordine all'istanza presentata in data 14 marzo 2018 (prot. DRA n. 16124 del 15 marzo 2018) e successiva nota integrativa del 13 luglio 2018 (prot. DRA n. 45551 del 17 luglio 2018) dalla Società Cava F.M. di Greco Filippo & C. s.n.c., P.IVA 00378980858, con sede legale in Via Maria SS delle Grazie (s.n.) nel Comune di Gela (CL), per il “*Progetto di rimodulazione ed ampliamento della cava di calcare ed argilla denominata “Morretta Mautana” (autorizzazione n. 04/11 del 11 aprile 2011) nel territorio del Comune di Gela*” – Area di Piano Cave CL01.I – ID CL 036.

Articolo 2

di rilasciare, ai sensi dell'art. 27-bis del decreto legislativo n. 152/2006 e successive modifiche e integrazioni, il Provvedimento Autorizzatorio Unico Regionale (P.A.U.R.), comprensivo della Valutazione di Impatto Ambientale (VIA) ai fini del *rinnovo con ampliamento dell'autorizzazione alla coltivazione e all'esercizio* della cava di cui al precedente art. 1, comprendente i seguenti pareri e titoli abilitativi di cui alla determinazione conclusiva della Conferenza di Servizi *decisoria* del 30 ottobre 2019 e che costituiscono parte integrante del presente decreto:

- D.A. n. 234/GAB del 31 maggio 2019 con il quale questo Assessorato ha rilasciato giudizio positivo di compatibilità ambientale con prescrizioni, ai sensi dell'art. 25 del decreto legislativo n. 152/2006, per il *“Progetto di rimodulazione ed ampliamento della cava di calcare ed argilla denominata “Morretta Mautana” ” (autorizzazione n. 04/11 del 11 aprile 2011) nel territorio del Comune di Gela”* (allegato **B**);
- Parere favorevole prot. n. 18864 del 27 febbraio 2019 rilasciato esclusivamente ai sensi dell'art. 9 della L.R. 127/80, dall'Ispettorato Ripartimentale delle Foreste di Caltanissetta alla rimodulazione e ampliamento della cava (allegato **C**);
- parere favorevole condizionato prot. n. 2652 del 20 maggio 2019, espresso ai sensi del decreto legislativo n. 42/2004 e s.m.i., dalla Soprintendenza BB.CC.AA. di Caltanissetta, reiterato con nota prot. n. 6819 del 15 ottobre 2019 (allegato **D**);
- provvedimento prot. n. 93059 del 4 settembre 2019 del Comune di Gela - Settore Urbanistica e Territorio di approvazione, ai sensi dell'art. 10 della L.R. 127/80 come sostituito dall'art. 2 della L.R. 22/82, dello studio di fattibilità e del progetto di massima delle opere di recupero ambientale della cava di calcare e argilla denominata *“Morretta Mautana”* nel territorio comunale di Gela (CL) presentato dalla Società Cava F.M. di Greco Filippo & C. s.n.c. (allegato **E**);
- D.R.S. n. 1325 del 29 ottobre 2019 del Distretto Minerario di Caltanissetta del Dipartimento Regionale dell'Energia di autorizzazione con prescrizioni, ai sensi dell'art. 9 della L.R. n. 127/80 e degli artt. nn. 1, 4 e 29 delle Norme Tecniche di Attuazione dei *Piani regionali dei materiali da cava e dei materiali lapidei di pregio*, per il rinnovo, con contestuale ampliamento del provvedimento autorizzativo n. 04/11 del 11 aprile 2011 per l'attività di coltivazione della cava di calcare e argilla ubicata in c/da Morretta Mautana nel Comune di Gela presenta dalla Società Cava F.M. di Greco Filippo & C. s.n.c. (allegato **F**);

Articolo 3

L'efficacia e la durata di tutti i termini dei sopra citati titoli abilitativi decorrono dalla data di notifica a mezzo pec al Proponente/Gestore del presente decreto.

Articolo 4

Ai sensi dell'art. 27-bis, comma 9 del decreto legislativo n. 152/2006, le condizioni e le misure supplementari relative agli altri titoli abilitativi sopra citati, sono rinnovate e riesaminate, controllate e sanzionate con le modalità previste dalle relative disposizioni di settore da parte delle Amministrazioni competenti.

Articolo 5

Il presente decreto sarà pubblicato, integralmente, nel sito web di questo Assessorato ai sensi dell'art. 25 comma 5 del decreto legislativo n. 152/2006 e nel sito istituzionale di questo Dipartimento, in ossequio all'art. 68, comma 4 della legge regionale 12 agosto 2014, n. 21, e contemporaneamente, per estratto, nella Gazzetta Ufficiale della Regione Siciliana.

Articolo 6

Avverso il presente provvedimento è esperibile, entro 60 (sessanta) giorni dalla data di pubblicazione o di notifica, previsto dall'art. 29 del decreto legislativo 2 luglio 2010, n. 104, ricorso giurisdizionale al Tribunale Amministrativo Regionale o, in alternativa, ricorso straordinario al Presidente della Regione Siciliana entro il termine di 120 (centoventi) giorni.

Palermo, 23 dicembre 2019

L'Assessore
On.le Avv. Salvatore Cordaro
(firmato)



REPUBBLICA ITALIANA
Regione Siciliana
Assessorato del Territorio e dell' Ambiente
Dipartimento dell' Ambiente

Servizio 1 "Autorizzazioni e Valutazioni Ambientali"
Via Ugo La Malfa, 169 - 90146 Palermo
Pec: dipartimento.ambiente@certmail.regione.sicilia.it

Prot. n. ^{no} 1510 del 30-10-19

Rif. prot. n. _____ del _____

Oggetto: **CL7/B20** – Provvedimento Autorizzatorio Unico Regionale (P.A.U.R.), ex art. 27-bis del decreto legislativo 152/2006 e ss.mm.ii.
"Progetto di rimodulazione ed ampliamento della cava di calcare ed argilla denominata "Morretta Montana" nel Comune di Gela (CL)"- Società: **Cava FM di Greco Filippo & C. s.n.c.**

Notifica verbale Conferenza dei Servizi del 30 ottobre 2019.

Allegati: n. 1

Trasmessa a mezzo PEC

Cava F.M. di Greco Filippo & C. s.n.c.
giuseppcollura@epap.sicurezzapostale.it

Libero Consorzio di Caltanissetta
amministrazione@pec.provincia.caltanissetta.it

Sindaco del Comune di Gela
comune.gela@pec.comune.gela.cl.it

Comune di Gela
Settore "Urbanistica e Territorio"
edilizia@pec.comune.gela.cl.it

Ispettorato Ripartimentale Foreste di Caltanissetta
irfcl.corpo.forestale@certmail.regione.sicilia.it

Dipartimento Regionale dell'Energia
Servizio 5 – Distretto Minerario di Caltanissetta
dipartimento.energia@certmail.regione.sicilia.it

Dipartimento Regionale dell'Energia
Servizio 9 – Servizio Geologico e Geofisico
dipartimento.energia@certmail.regione.sicilia.it

Soprintendenza BB.CC.AA. di Caltanissetta
sopriocl@certmail.regione.sicilia.it

Presidente della Commissione Tecnica Specialistica
aurelio.angelini@pec.it

e, p.c.

Dirigente Generale
SEDE

Per gli aspetti di competenza, si notifica copia del verbale della riunione della Conferenza di Servizi *conclusiva* tenutasi nella sede di questo Dipartimento Regionale dell'Ambiente il giorno **30 ottobre 2019**, di prosecuzione dei lavori della Conferenza di Servizi del 16 ottobre 2019, convocata con nota prot. n. 65585 del 04 ottobre 2019, con gli effetti di cui all'articolo 14-*quater* della legge n. 241/90 e ss.mm.ii., relativa al Provvedimento Autorizzatorio Unico Regionale ex art. 27-*bis* del decreto legislativo 152/2006 e ss.mm.ii., per il "Progetto di rimodulazione ed ampliamento della cava di calcare ed argilla denominata "Morretta Montana" nel Comune di Gela (CL)" presentato dalla Società **Cava FM di Greco Filippo & C. s.n.c.**

Il Funzionario Direttivo

(Tiziana Rosa)



Il Dirigente Responsabile del Servizio 1

(Salvatore Di Martino)





ASSESSORATO REGIONALE TERRITORIO E AMBIENTE
DIPARTIMENTO DELL'AMBIENTE
Servizio 1 – Autorizzazioni e Valutazioni Ambientali

Conferenza di Servizi conclusiva
prosecuzione dei lavori del 16 ottobre 2019

Società: **Cava F.M. di Greco Filippo & C. s.n.c.**
“Progetto di rimodulazione ed ampliamento della cava di calcare ed argilla denominata “Morretta Mautana” nel territorio del Comune di Gela”.

Provvedimento Autorizzatorio Unico Regionale
(art. 27-bis del decreto legislativo n. 152/2006 e ss.mm.ii.)

In data **30 ottobre 2019** alle **ore 10:45**, presso i locali dell'Assessorato Regionale Territorio e Ambiente – Dipartimento Regionale dell'Ambiente, sito in Via Ugo La Malfa n. 169 in Palermo, riprendono i lavori della riunione della Conferenza di Servizi *conclusiva* del giorno 16 ottobre 2019, convocata dal Servizio 1 di questo Dipartimento, con nota prot. n. 65585 del 4 ottobre 2019, ai sensi dell'art. 27-bis, comma 7, del decreto legislativo n. 152/2006 e dell'art. 14-ter della legge 241/90 e ss.mm.ii., i quali sono stati sospesi al fine di acquisire il provvedimento di autorizzazione ai sensi della L.R.S. 127/80 del Distretto Minerario di Caltanissetta, il quale, così come comunicato con propria nota prot. n. 43073 del 16 ottobre 2019 sarebbe stato rilasciato a seguito dell'acquisizione della documentazione integrativa e dopo avere effettuato il sopralluogo nell'area di cava.

Presiede la seduta la Dott. Tiziana La Rosa, Funzionario Direttivo del Servizio 1, giusta delega del Dirigente del Servizio 1, prot. n. 71323 del 30 ottobre 2019, e la sig. Giuseppina Pezzano, Funzionario Direttivo del Servizio 1, svolge la funzione di segretario.

Sono Presenti:

Tiziana La Rosa	Funzionario Direttivo del Servizio 1 – DRA, giusta delega prot. n. 71323 del 30/10/2019
Giuseppina Pezzano	Funzionario Direttivo del Servizio 1 – DRA
Vincenzo Greco	Società Cava FM di Greco Filippo & C. s.n.c., giusta delega del 29/10/2019
Andrea Tomasi	Società Cava FM di Greco Filippo & C. s.n.c.
Giuseppe Collura	Tecnico Progettista Società Cava FM di Greco Filippo & C. s.n.c.

come da foglio firme presenze allegato al presente verbale.

Risultano Assenti:

Libero Consorzio Comunale di Caltanissetta
Comune di Gela
Ispettorato Ripartimentale Foreste di Caltanissetta
Dipartimento Regionale dell'Energia – Servizio 5 “*Distretto Minerario di Caltanissetta*”
Dipartimento Regionale dell'Energia – Servizio 9 “*Servizio geologico e Geofisico*”
Soprintendenza BB.CC.AA. di Caltanissetta.

La Dott. La Rosa, verificata l'identità dei partecipanti, e l'assenza dei soggetti sopra richiamati, alle ore 10:45 apre l'odierna Conferenza di Servizi.

Il codice identificativo del procedimento amministrativo è: **CL7/B20**.

Il Presidente, premesso che, ai sensi del comma 7 dell'art. 27-bis del decreto legislativo n. 152/2006 e ss.mm.ii. la determinazione motivata di conclusione della Conferenza di Servizi costituisce il Provvedimento Unico Regionale e comprende il provvedimento di VIA e i titoli abilitativi rilasciati per la realizzazione e l'esercizio del progetto recandone l'indicazione esplicita, richiama il verbale della

1

Conferenza di Servizi del 16 ottobre 2019 e i relativi allegati, notificato a tutti gli Enti e soggetti competenti coinvolti nel presente procedimento, con nota prot. n. 68472 del 17 ottobre 2019, nel corso della quale è stato rappresentato che, relativamente al progetto in argomento sono stati acquisiti i seguenti pareri:

- parere favorevole espresso, ai sensi dell'art. 9 della L.R. 127/80, con nota prot. 18864 del 27 febbraio 2019 dell'**Ispettorato Ripartimentale delle Foreste di Caltanissetta**;
- parere favorevole con condizioni espresso, ai sensi del decreto legislativo n. 42/2004 e s.m.i., con nota prot. n. 2652 del 20 maggio 2019 della **Soprintendenza BB.CC.AA. di Caltanissetta Sezione per i Beni Paesaggistici e Demoetnoantropologici**, in quanto il sito di progetto, individuato dal piano paesaggistico all'interno del paesaggio locale 10 "Area delle colline di Butera", ricade al di fuori delle aree sottoposte a tutela paesaggistica ai sensi del decreto legislativo n. 42/2004 e s.m.i., il quale è stato ritrasmesso con nota prot. n. 6819 del 15 ottobre 2019 durante i lavori della Conferenza di Servizi del 16 ottobre 2019;
- parere favorevole prot. n. 93059 del 4 settembre 2019 del **Comune di Gela**, nel quale si attesta che "l'esercizio dell'attività di cava è conforme alle previsioni dello strumento urbanistico vigente, ai sensi dell'art. 9 della L.R. 127/80 e si approva lo studio di fattibilità ed il progetto di massima delle opere di recupero ambientale";
- parere favorevole del **Libero Consorzio Comunale di Caltanissetta** reso in sede di Conferenza di Servizi del 16 ottobre 2019 dall'Ing. Tumminelli sul progetto rimodulato;

dato atto che, relativamente al progetto in argomento:

- con **D.A. n. 234/GAB del 31 maggio 2019**, ai sensi dell'art. 25 del decreto legislativo n. 152/2006 e ss.mm.ii., l'Autorità Ambientale ha rilasciato *giudizio di compatibilità ambientale positivo*, a seguito del Parere Istruttorio Conclusivo (P.I.C. n. 161 del 15 maggio 2019) della Commissione Tecnica Specialistica e ad esito dei pareri delle Amministrazioni ed Enti potenzialmente interessati e competenti, che costituiscono parte integrante e sostanziale del decreto medesimo, e che lo stesso, ai sensi dell'art. 25 comma 5 del decreto legislativo n. 152/2006 e ss.mm.ii. e in ossequio all'art. 68 della legge regionale n. 21 del 12 agosto 2014, è stato pubblicato in data 10 giugno 2019 sul sito istituzionale del Dipartimento Regionale dell'Ambiente e notificato a tutti gli Enti coinvolti con nota prot. n. 39811 del 10 giugno 2019 del Servizio 1 di questo Dipartimento;
- con **D.R.S. n. 1325 del 29 ottobre 2019**, trasmesso a questo Dipartimento con nota prot. n. 45548 del 29 ottobre 2019, il Distretto Minerario di Caltanissetta ha rilasciato, ai sensi dell'art. 9 della L.R.S. n. 127/80 e degli artt. nn. 1, 4 e 29 delle Norme Tecniche di Attuazione dei *Piani regionali dei materiali da cava e dei materiali lapidei di pregio*, alla Società Cava F.M. di Greco Filippo & C. s.n.c. l'autorizzazione per il rinnovo, con contestuale ampliamento del provvedimento autorizzativo n. 04/11 del 11 aprile 2011 per l'esercizio della cava di calcare e argilla ubicata in c/da Morretta Mautana nel territorio di Gela, per la durata di anni 15 (quindici) (**Allegato n. 1**).

Rilevato dal sopra citato D.R.S. n. 1325 del 29 ottobre 2019 del Distretto Minerario di Caltanissetta, che è stato acquisito il seguente parere:

- nota prot. n. 30790 del 19 luglio 2019 con la quale il Servizio Geologico e Geofisico del Dipartimento Regionale dell'Energia, ha trasmesso, per la parte di competenza con esito favorevole, il parere di merito, con prescrizioni per l'apertura della cava in argomento.


Rilevato, altresì dal sopra citato D.R.S. n. 1325 del 29 ottobre 2019 del Distretto Minerario di Caltanissetta che la predetta struttura, con le modalità di cui all'articolo 92 del decreto legislativo 6 settembre 2011, n. 159 e successive modifiche, in data 26/07/2019 ha effettuato la consultazione diretta della B.D.N.U. per l'acquisizione dell'informazione antimafia e che, da quella data, sono trascorsi i 30 giorni previsti dalla normativa vigente senza che siano state rappresentate motivazioni ostative. Ed inoltre, che la Società Cava F.M. di Greco Filippo & C. s.n.c. ha in corso l'istruttoria per l'iscrizione alla cosiddetta *white list* con istanza presentata in data 19/10/2016.

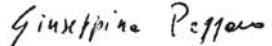
Il Presidente, all'esito della conclusione della odierna seduta, ai sensi e per gli effetti dell'articolo 14-*quater* della legge 241/90, e ss.mm.ii. e della legge regionale 7/2019, sulla base delle posizioni favorevoli e unitarie espresse dalle Amministrazioni partecipanti alla Conferenza tramite i rispettivi rappresentanti, considera **conclusa favorevolmente la Conferenza di Servizi del procedimento in argomento**, il cui verbale verrà adottato dall'Autorità Ambientale per il rilascio del Provvedimento Autorizzatorio Unico Regionale (P.A.U.R.) ai sensi dell'art. 27-*bis* del decreto legislativo n. 152/2006 e ss.mm.ii.


Ai fini del rilascio del P.A.U.R. da parte dell'Assessorato Territorio e Ambiente si chiede alla Società Cava F.M. di Greco Filippo & C. s.n.c., copia dell'avvenuto versamento della Tassa di Concessione Governativa Regionale prevista dal D.P.R. 26/10/1972 n. 641, nonché, così come previsto dall'art. 36 della legge n. 1 del 22/02/2019 (G.U.R.S. n. 9 del 26/02/2019), dichiarazione sostitutiva di atto di notorietà dei professionisti sottoscrittori degli elaborati progettuali, attestante il pagamento delle correlate spettanze da parte del committente, dichiarazione di non *coniugio*, di cui al PATC 2017/2021 della Regione Siciliana da rendere ai sensi del D.P.R. 445/2000, e così come previsto dall'art. 88 comma 4-*bis* del decreto legislativo 6 settembre 2011, n. 159, dichiarazione sostitutiva di atto di notorietà, attestante che "*a carico della Ditta non sussistono le cause di decadenza, di sospensione o di divieto di cui all'art. 67 del più volte citato D.Lgs. 159/2011, né situazioni di cui all'art. 84, comma 4 e, all'art. 91, comma 6, del medesimo decreto legislativo*", che dovranno essere consegnate a questa Autorità Ambientale prima del rilascio del P.A.U.R..


Non avendo nient'altro da discutere si chiude l'odierno incontro alle ore 11:45.


Il presente verbale, previa lettura e conferma, viene approvato e sottoscritto dai presenti, e trasmesso via PEC a tutti i soggetti.

Tiziana La Rosa 

Giuseppina Pezzano 

Vincenzo Greco 

Andrea Tomasi 

Giuseppe Collura 

REPUBBLICA ITALIANA



Regione Siciliana

ASSESSORATO REGIONALE DEL TERRITORIO E DELL'AMBIENTE



COMANDO CORPO FORESTALE

Servizio 9

ISPETTORATO RIPARTIMENTALE DELLE FORESTE

U.O. 24 – “Tutela Vincolo Idrogeologico”

CALTANISSETTA

Via E.Vassallo n.14

Tel 0934-536211 Fax 0934-582760

e mail: irfel.foreste@regione.sicilia.it

PEC: irfel.corpo.forestale@certmail.regione.sicilia.it

C.F. 80012000826

Risposta a prot. n° _____

Del _____

Prot. n° 18864

Del 27/02/2019

Oggetto: CL7/B20 – Provvedimento Autorizzativo Unico Regionale (P.A.U.R.), ex art. 27-bis del decreto legislativo 152/2016 e ss.mm.ii..

“ Progetto di rimodulazione ed ampliamento della cava di calcare ed argilla denominata “ Morretta Montana” nel Comune di Gela (CL) “ – Società: Cava FM di Greco Filippo & C. s.n.c.- Convocazione Conferenza dei Servizi per il 28.02.2019.

ESCLUSIVAMENTE VIA PEC

RIF. CAVE 02/2019



All' Assessorato Territorio ed Ambiente
Dipartimento Regionale dell'Ambiente
Area 2-Coordinamento Uffici Territoriali dell'Ambiente
Via Ugo La Malfa, 169
90146 PALERMO

PEC: dipartimento.ambiente@certmail.regione.sicilia.it

Al Dipartimento Regionale dell'Energia
Distretto Minerario di Caltanissetta
Via Leone XIII, 42
93100 CALTANISSETTA

al Distaccamento Forestale di
NISCEMI

e p.c.

alla ditta Cava F.M. di Greco Filippo & C. s.n.c.
via Maria SS delle Grazie snc
93012 GELA

%

In riscontro alla nota di convocazione predetta protocollo n. 11061 del 19 Febbraio 2019, per il parere di merito, relativamente al progetto di cui all'oggetto ricadente nel Territorio del comune di Gela;

Vista la nota protocollo n. 9322 del 27 Febbraio 2019 del Distretto Minerario di Caltanissetta a cui la presente viene pertanto parimente inviata;

Visti gli elaborati tecnici pubblicati sul Portale Ambientale SI-VVI, per le finalità indicate nei suddetti atti, atteso che l'area interessata non ricade tra le zone sottoposte a vincolo idrogeologico di cui al R.D.L. 3267/23, questo Ispettorato esprime parere **favorevole** alla rimodulazione e ampliamento della cava in parola esclusivamente ai sensi dell'art. 9 della L.R. 127/80, salvi i diritti di terzi ed ogni altra autorizzazione, concessione e N.O. da emanarsi da parte di altri Enti.

Il Distaccamento Forestale competente per territorio effettuerà gli opportuni controlli.

Si invita la Ditta, che legge per conoscenza, alla fine dei lavori di recupero ambientale a presentare a quest'ufficio dettagliata documentazione fotografica.

Si resta in attesa del verbale di Conferenza dei Servizi conclusivo.

L'Ispettore Ripartimentale delle Foreste
(D.T.F. Ing. Salvatore Bonsangue)



Regione Siciliana
Assessorato dei Beni Culturali e dell'Identità Siciliana
Dipartimento dei Beni Culturali e dell'Identità Siciliana
www.regione.sicilia.it/beniculturali

02711070027
Codice Fiscale 80012000838

Soprintendenza per i Beni Culturali e Ambientali di Caltanissetta

via Francesco Crispi, 25 - 93100 Caltanissetta
tel. 0934 554864
soprici@regione.sicilia.it
soprici@certmail.regione.sicilia.it
www.regione.sicilia.it/beniculturali/soprici

S.11.3. Sezione per i Beni Paesaggistici e Demotnoantropologici
tel. 0934 554968 70
soprici.uo3@regione.sicilia.it

Caltanissetta Prot. n. 2652 del 20/05/19
POS: C 273/1 Allegati n.

Rif. nota Prot. n. del

OGGETTO CL 7 B/20 - Progetto di rimodulazione ed ampliamento della cava di calcare ed argilla denominata denominata "Morresta Mautana" (aut. n. 04/11 dell'11/04/2011) nel territorio del comune di Gela - procedimento di VIA ai sensi dell'art. 23 del D. Lgs. 152/2006 e ss.mm.ii (provvedimento Autorizzatorio Unico art. 27 bis) Società Cava FM di Greco Filippo & C. s.n.c. -

Trasmessa a mezzo PEC

Al Assessorato Reg. Territorio ed Ambiente
Dipartimento Reg. dell'Ambiente

- Servizio 1- Valutazioni Ambientali
serv1.territorioambiente@pec.regione.sicilia.it
mario.pariavecchio@regione.sicilia.it

- Area 2 - Coordinamento Uffici Territoriali dell'Ambiente
dipartimento.ambiente@certmail.regione.sicilia.it
urp.ambiente@regione.sicilia.it

via Ugo La Malfa, 169
90146 PALERMO

Con riferimento alla nota del Dipartimento Regionale dell'Ambiente-Servizio 1 Valutazioni Ambientali- prot. n. 20505 del 27/03/2019, di pari oggetto, assunta alla rubrica generale d'ordine il 27/03/2019 con il prot. n. 1618.

VISTA la nota prot. n. 29174 del 03/05/2019 con la quale il Dirigente Responsabile dell'Area 2 del Dipartimento Regionale dell'Ambiente indice la seconda conferenza di Servizi per il rilascio del provvedimento Autorizzatorio Unico Regionale (P.A.U.R.), ex art. 27-bis del d. lgs. 152/2006 e s.m.i..

VISIONATA la documentazione di progetto, scaricata dal sito istituzionale di codesto Ente (si-vvi.artasicilia.eu/si-vvi/faces/isp/public/navigatore.isp), dalla quale si evince che

A) con autorizzazione n. 04/11 del 11/04/2011 e successiva determina di integrazione 03/16 del 27/01/2016 il Distretto Minerario di Caltanissetta ha autorizzato l'attività estrattiva nel lotto di terreno di proprietà della ditta in oggetto nel territorio di Gela, foglio mappa n. 2 parti lle 54, 65, 192, 194, 404, 199, 200, 201, 202, 53, 183, 191, 198, 214, 215, 217 e foglio di mappa n. 3 parti lle 32, 39 e 41. Detta autorizzazione riporta una superficie in disponibilità 64.758 mq, una superficie estrattiva di 59.000 mq successivamente corretta con la richiamata determina in 75.200 mq, ed un volume di materiale da coltivare di mc 1.021.100;

B) il progetto prevede, ai sensi dell'art. 19 delle N.T.A. del Piano Cave vigente, una rimodulazione in ampliamento dell'area di primo livello ricadente nella delimitazione del piano cave identificata con la sigla CL01.I, inoltre, una rimodulazione piano-altimetrica del programma di utilizzazione del giacimento, modificando l'ampiezza dei terrazzi esistenti nei calcari da m 10 a m 5. Viene prevista, altresì, un ulteriore ampliamento pari al 25% dell'area precedentemente autorizzata, per una superficie pari a mq 20.500, fuori della delimitazione del piano cave identificata con la sigla CL01.I. Questa attività estrattiva ricade nei lotti di terreno, di proprietà della ditta, identificati nel territorio del Comune di Gela al foglio di mappa n° 2 parti 54, 65, 192, 194, 404, 199, 200, 201, 202, 53, 183, 191, 198, 214, 215, 217, 190, 196, 402, 403, 182, 405, 184, 203, 204 e foglio di mappa n° 3 parti 32, 39, 41, 35, 37m 38, 40, 21.

VISTO il D. Lgs. 22 gennaio 2004, n.42, recante il "Codice dei beni culturali e del paesaggio", e s.m.i..

VISTO il D.A. n. 1858 del 02.07.2015 di "Approvazione del Piano Paesaggistico degli Ambiti 6, 7, 10, 11, 12 e 15 ricadenti nella Provincia di Caltanissetta".

VISTE le Norme di Attuazione del Piano Paesaggistico.

VISTI gli atti e le cartografie presenti nella Sezione in intestazione.

ACCERTATO che il sito di progetto è individuato dal piano paesaggistico all'interno del paesaggio locale 10 "Area delle colline di Butera", in area di indirizzo e conoscenza per la pianificazione territoriale urbanistica di livello

regionale, provinciale e comunale e per tutti gli altri atti aventi carattere di programmazione sul territorio, al di fuori delle aree sottoposte a tutela paesaggistica ai sensi del D.Lgs. 42/2004 s.m.i.

Tutto ciò premesso questa Soprintendenza comunica che l'esercizio di cava di cui al "Progetto di rimodulazione ed ampliamento della cava di calcare ed argilla denominata denominata "Morretto Mantano" (aut. n. 0411 dell'11/04/2011) nel territorio del comune di Gela (CL)" ubicata al foglio di mappa n° 2 parti 54, 65, 192, 194, 404, 199, 200, 201, 202, 53, 183, 191, 198, 214, 215, 217, 190, 196, 402, 403, 182, 405, 184, 203, 204 e foglio di mappa n° 3 parti 32, 39, 41, 35, 37m 38, 40, 21 ricade in area non sottoposta a tutela ai sensi del decreto legislativo 42/2004 e s.m.i.

Tuttavia considerato che l'area si trova tra la zona archeologica di Dissucri e quella di Castelluccio, dove peraltro negli anni scorsi sono stati effettuati scavi archeologici (c.da Badia, c.da Morretta), dovrà essere comunicato l'inizio di qualsiasi attività inerente l'ampliamento della cava, con anticipo di 10 gg. al fine di poter esercitare la sorveglianza e di effettuare una ricognizione superficiale dei terreni interessati con il personale di questa Soprintendenza.

Restano in ogni caso salve le prescrizioni dell'art. 90 del D. Lgs. 42/2004 e s.m.i. nel caso di ritrovamenti fortuiti di reperti durante il corso dei lavori.

Il presente provvedimento, trasmesso all'Area 2 - Coordinamento Uffici Territoriali dell'Ambiente, costituisce parere di competenza di questa Soprintendenza in sede della Conferenza di Servizi per il rilascio del P.A.L.R. del 21/05/2019.

SS ss

IL DIRIGENTE RESPONSABILE
(Arch. Ettore DIMAURO)



IL SOPRINTENDENTE
(Arch. Salvatore GUELI)



Struttura procedimentale: Arch. ETTORE DIMAURO				Se non indicato il responsabile è il dirigente preposto alla struttura organizzativa	
Spazio	IT	Spazio	IT	Tel.	Se non previsto da legge o regolamento è di 10 giorni
Ufficio Relazioni con il Pubblico (URP) - urp@regione.sicilia.it				Responsabile	
Spazio	Spazio	Tel.	Orario e giorni ricevimento		

Ag. 5

TSI

Regione Siciliana
Assessorato dei Beni Culturali e dell'Identità Siciliana
Dipartimento dei Beni Culturali e dell'Identità Siciliana
www.regione.sicilia.it/beniculturali

Partita IVA 02711070827
Codice Fiscale 80012000826

Soprintendenza per i Beni Culturali e Ambientali di Caltanissetta

S13.3
Sezione per i beni paesaggistici e demotnoantropologici
soprireluo3@regione.sicilia.it

Via Francesco Crispi, 25 - 93100 Caltanissetta
tel. 0934 554965, 68870
soprireluo3@regione.sicilia.it
soprireluo3@certmail.regione.sicilia.it

Rif. nota: _____ prot. n. _____ del _____

Caltanissetta, prot. n. 6819 del 15/10/19
Posizione: C 200

OGGETTO: CL 7 B/20 - Provvedimento Autorizzativo Unico Regionale (P.A.U.R.), ex art. 27-bis del decreto legislativo 152/2006 e ss.mm.ii. **CONVOCAZIONE CONFERENZA DI SERVIZI CONCLUSIVA PER IL GIORNO 16/10/2019, "Progetto di rimodulazione ed ampliamento della cava di calcare ed argilla denominata denominata "Morretta Montana" nel comune di Gela (CL) "**
Società Cava FM di Greco Filippo & C. s.n.c. -

Trasmessa a mezzo PEC

Al Assessorato Reg. Territorio ed Ambiente
Dipartimento dell'Ambiente
- Servizio 1- Valutazioni Ambientali
via Ugo La Malfa, 169
90146 PALERMO

68044

SERVIZIO 1- VALUTAZIONI AMBIENTALI
SIS-VALUTAZIONI AMBIENTALI REGIONE SICILIA

Con riferimento alla nota del Dipartimento Regionale dell'Ambiente-Servizio 1 Valutazioni Ambientali- prot. n. 65585 del 04/10/2019, di pari oggetto, assunta alla rubrica generale d'ordine il 07/10/2019 con il prot. n. 6481 con la quale viene indetta per il giorno 16 ottobre p.v. la riunione conclusiva della conferenza dei servizi per il rilascio del provvedimento autorizzatorio unico regionale, relativo al "Progetto di rimodulazione ed ampliamento della cava di calcare ed argilla denominata denominata "Morretta Montana" nel comune di Gela (CL)", questa Soprintendenza nell'impossibilità di essere presente alla riunione presso gli Uffici del Dipartimento Regionale dell'Ambiente trasmette in allegato il parere sul progetto di ampliamento della cava già espresso con nota prot. n. 2652 del 20/05/2019.

SS ss

Il Dirigente della Sezione
(arch. Ettore DIMAURO)



Il Soprintendente
(arch. Daniela VULLO)

Responsabile del procedimento	arch. Ettore Dimauro	Se non compilato, responsabile è il dirigente preposto alla struttura organizzativa.	
Stanza	Piano	Inve non previsto nei regolamenti è di 30 giorni.	
Ufficio Relazioni con il Pubblico (URP)	arch. Ettore Dimauro	Durata procedimento	Responsabile
Stanza	Piano	Ufficio Relazioni con il Pubblico (URP) Regione Siciliana	Orario e giorni ricevimento
			Lunedì 9:00 - 13:00 e Mercoledì 9:00-13:00 / 16:00 - 19:00

16-10-19 La Rose
(Signature)



COMUNE DI GELA
SETTORE URBANISTICA E TERRITORIO

Prot. n° 93059

del 04 SET. 2019

OGGETTO: Rinnovo con ampliamento della cava di calcare sita in c.da "Morretta - Mautana", ai sensi dell'art.9 della l.r. 127/80 e s.m.i., interessante le partt. nn. 53-54-65-183-191-192-194-198-199-200-201-202-214-215-217-404 del F.di mappa n.2 e le partt.nn. 32-39-41 del Foglio di mappa n.3;
- Ditta Società Cava F.M. di Greco Filippo & C. con sede in via Maria SS. Delle Grazie -Gela

IL DIRIGENTE

Visti:

-la nota del Dipartimento Regionale dell'Energia Ass.to dell'Energia e dei Servizi di Pubblica Utilità prot. n. 25403 del 14/06/2019, pervenuta in data 25/06/2019; con la quale si richiede il parere di competenza ai sensi della L.R. S. 127/80 e s.m.i.;

-il parere positivo di compatibilità ambientale, rilasciato dalla Commissione tecnica Specialistica dell'assessorato Territorio ed Ambiente, ai sensi dell'art. 25 del D.Lgs. n. 152/06 con prescrizioni, n. 161/2019 approvato nella seduta del 15 maggio 2019;

-il Decreto Assessoriale n. 234/GAB del 31 maggio 2019 con il quale viene dichiarato concluso il procedimento di Impatto Ambientale ai sensi dell'art. 25 del D.Lgs. n. 152/06 e ss.mm.ii. il "Progetto di rimodulazione ed ampliamento della cava di calcare ed argilla denominata "Morretta Mautana" nel territorio del Comune di Gela" proposto dalla ditta Cava F.M. di Greco Filippo & C. s.n.c. con sede legale in Gela Via Maria SS. Delle Grazie s.n., con relative prescrizioni;

-L'integrazione trasmessa dalla ditta Cava F.M. di Greco Filippo & C. ed acquisita al prot. n. 17988 del 18.03.19 con la quale è stato trasmesso il progetto rimodulato.

Visti gli elaborati e la documentazione allegata alla suddetta istanza consistenti in:

- A- Relazione progetto di coltivazione;
- B- Relazione geologica;
- B1- Report verifica di stabilità;
- C- Relazione V.I.A.;
- D- Relazione sintesi non tecnica;
- E- Autocertificazione progettista;
- G- Documento Greco Filippo;
- G1- Documento Collura Giuseppe;
- G2 Avviso;
- H- Relazione integrativa;
- Tav. 1 Corografia;
- Tav. 2 Catastale stato di fatto;
- Tav. 3 Catastale stato di progetto;
- Tav. 4 Carta Geolitologica;
- Tav. 4.1 Carta Geomorfologica;
- Tav. 4.2 Carta Idrogeologica;
- Tav. 5 Regime vincolistico;
- Tav.6 Carta uso del suolo
- Tav.7 Stato di fatto;
- Tav.8 Progetto planimetria;
- Tav.8.1 Progetto sezioni Geominerarie;
- Tav.8.2 Progetto sezioni Geominerarie;
- Tav.9 Progetto planimetria recupero ambientale;
- Sintesi non tecnica

Visto:

Certificato di destinazione urbanistica n.331/19 pervenuto in data 02/09/2019;

L'art.2 della LR 26.03.1982, n°22

L'art.7 della LR 15.05.1991, n°24

L'art.9 della LR 9.12.1980, n°127 e s.m.

Il PRG del territorio comunale.

Considerato che per l'area interessata dall'attività di cava non sussistono le cause di diniego dell'autorizzazione al rinnovo ed ampliamento

APPROVA

Che, ai sensi dell'art.10 della LR 127/80 come sostituito dall'art.2 della LR 22/82, lo studio di fattibilità




ed il progetto di massima delle opere di recupero ambientale presentato dalla ditta Cava F.M. di Greco Filippo & C., per l'ottenimento dell'autorizzazione all'ampliamento dell'esercizio di cava di calcare in c.da Mautana-Morretta, foglio di mappa 2 particelle n. 53-54-65-183-191-192-194-198-199-200-201-202-214-215-217-404 e partt.nn. 32-39-41 del foglio di mappa n.3; e dichiara la non incompatibilità con la destinazione agricola della zona e che la ditta metta in opera ogni accorgimento necessario affinché vengano abbattute in modo compiuto le polveri prodotte secondo quanto previsto dalla normativa vigente, ed inoltre fa proprie le condizioni espresse nel giudizio di compatibilità ambientale di al D.D.G. n. 234/GAB del 31 maggio 2019.


Fatti salvi i vincoli e gli obblighi derivanti da ogni altra disposizione di legge e senza pregiudizio di eventuali diritti di terzi

Gela, li 03/09/2019

Il Responsabile della Sezione Cave
Dott. Geol. Antonino V. Cosentino



Il Dirigente
Arch. Raffaella Galanti





Prot. n. 45548 del 29 OTT 2019

OGGETTO: D. R. S. Rep. n. 1325 del 29 OTT 2019 Reg. n. 12/19 D.M. di CL, da inglobare nel P.A.U.R.- Rinnovo con ampliamento dell'autorizzazione n.04/11 del 11.04.2011 per l'esercizio della cava di calcare ed argilla denominata Morretta-Mautana del territorio di Gela presentata dalla Ditta CAVA F.M. di Greco Filippo & C. S.n.c., applicazione LL.RR. 09.12.80, n.127 e 26.03.82, n.22 – Convocazione Conferenza di Servizi Conclusiva.-

dipartimento.ambiente@certmail.regione.sicilia.it All'Assessorato Territorio ed Ambiente
della Regione Siciliana
Dipartimento Regionale Ambiente
PALERMO

e p.c. *dip.energia@pec.regione.sicilia.it* Dipartimento Regionale Energia
PALERMO

Si trasmette in allegato copia del D.R.S. Rep. n. 1325 del 29 OTT 2019 Reg. n. 12 /19 D.M. di CL di rinnovo con ampliamento dell'autorizzazione n.04/11 del 11/04/2011 per l'esercizio della cava indicata in oggetto, rilasciata ai sensi del combinato disposto dell'art.9 e 22 della L.R.S. 127/80 e s.m.i., e delle Norme di attuazione dei Piani Regionali dei Materiali da cava e dei materiali lapidei di pregio.

Per l'Assessorato Territorio ed Ambiente si trasmette, altresì, ai sensi dell'art.19 della L.R.S. 09.12.1980, n.127 e s.m.i., la polizza fidejussoria n.6801500057049 contratta dalla ditta istante ed emessa in data 15.03.2011 dalla MILANO ASSICURAZIONI S.P.A oggi UnipolSai Assicurazioni e rinumerata con il n.1/50188/96/782140679, a favore dell'Assessorato Regionale Territorio ed Ambiente a garanzia di un importo elevato a € 20.141,82, quest'ultima emessa in data 07.10.2019, per l'esecuzione delle opere di recupero ambientale, fermo tutto il resto, nonché copia dei contratti con le dichiarazioni di accesso ai luoghi.

Il Dirigente dell'U.O.S.1
Dott. Geol. P. Giardina



L'Ingegnere Capo del Distretto
Dott. Ing. M. Brescia

D.R.S. Rep. n. 1325 del 29.10.2019
Servizio 5 – D.M. CL
Rinnovo cava Morretta-Mautana – Gela (CL)
Reg. n.12/19 D.M. CL

Unione Europea
Repubblica Italiana



REGIONE SICILIANA

**ASSESSORATO DELL'ENERGIA E DEI SERVIZI DI PUBBLICA UTILITÀ
DIPARTIMENTO REGIONALE DELL'ENERGIA
SERVIZIO DISTRETTO MINERARIO DI CALTANISSETTA**



- VISTA** la Costituzione della Repubblica Italiana;
- VISTO** lo Statuto della Regione Siciliana;
- VISTA** la L.R.S. 09.12.80, n. 127 e le successive integrazioni e modificazioni;
- VISTA** la L.R.S. 05.07.04, n. 10;
- VISTA** la L.R.S. 04.04.56, n. 23 – Norme di Polizia Mineraria;
- VISTO** il D.P.R.S. 15.07.58, n. 7 e le successive modificazioni;
- VISTO** il D.P.R. 09.04.1959, n. 128 e ss.mm.ii. – Norme di Polizia delle Miniere e delle Cave;
- VISTA** la L.R.S. 01.03.1995, n. 19, recante modifiche ed integrazioni alla L.R.S. n. 127/80;
- VISTO** il D.Leg.^{vo} 25.11.96, n. 624 e le successive modificazioni;
- VISTO** il D.Leg.^{vo} 09.04.08, n. 81 e le successive modificazioni;
- VISTO** il D.Leg.^{vo} n. 152/06 come modificato dal D. Leg.^{vo} n. 04/08 – Norme in materia ambientale;
- VISTA** la Legge n. 241/90 e le successive modifiche ed integrazioni;
- VISTA** la L.R.S. n. 10/91 e le successive modifiche ed integrazioni;
- VISTA** la L.R.S. n. 10/2000 e le successive modifiche ed integrazioni;
- VISTO** il D.Leg.^{vo} n. 159/2011;
- VISTO** il D.P.R.S. 18.01.2013;
- VISTO** il Protocollo di Legalità sottoscritto in data 23.05.2011 dinanzi al Sig. Ministro dell'Interno, dall'Assessore Regionale dell'Energia e dei Servizi di Pubblica Utilità, dai Prefetti dell'Isola e dal Presidente di Confindustria Sicilia, al fine di garantire una più corretta azione di contrasto alle infiltrazioni della malavita organizzata nelle attività dei settori di competenza;
- VISTE** le Linee-guida di attuazione del Protocollo di Legalità emanate dall'Assessore Regionale dell'Energia e dei Servizi di Pubblica Utilità con nota Gab. n. 3029 del 04.07.2011;

- VISTA** la Deliberazione di Giunta n. 5 del 08.01.2013;
- VISTA** la L.R.S. 07.05.2015, n. 9 – Legge di stabilità regionale;
- VISTO** l'art. 83 della L.R.S. 07.05.2015, n. 9 che stabilisce che il canone annuo è commisurato alla superficie dell'area coltivabile (espressa in ettari) ed ai volumi autorizzati della cava (espressi in migliaia di metri cubi);
- VISTO** il D.P.R.S. del 03.02.2016, pubblicato sulla G.U.R.S., parte prima, n. 8 del 19.02.2016, con il quale il Presidente della Regione ha approvato i *Piani regionali dei materiali da cava e dei materiali lapidei di pregio*;
- VISTE** le Norme Tecniche di attuazione contenute nei *Piani Regionali dei materiali da cava e dei materiali lapidei di pregio*;
- VISTO** il P.T.C.P. 2018/2020 ed in particolare gli adempimenti previsti dall'art. 1, comma 9, lett. e), della Legge n. 190/12;
- VISTA** la L.R.S. 07.05.2015, n. 9 concernente *disposizioni programmatiche e correttive per l'anno 2015 – legge di stabilità regionale*;
- VISTO** il D.A. n. 468 del 12.08.2015, pubblicato sulla G.U.R.S. 21.08.2015, Parte I n. 34, relativo alle *Modalità applicative e di controllo del pagamento dei canoni dovuti per le attività di estrazione dei giacimenti minerari di cava*;
- VISTO** il D.P.R.S. n. 707 del 16.02.2018 con il quale è stato conferito l'incarico di Dirigente Generale del Dipartimento Regionale dell'Energia all'Ing. Salvatore Lorenzo D'Urso;
- VISTO** il D.D.G. n. 8243/FP del 20.12.2016 relativo al contratto individuale di lavoro dell'Ing. Michele Brescia di conferimento della direzione del Servizio 5 – Distretto Minerario di Caltanissetta;
- VISTI** i successivi DD.D.G. n. 1336 del 28.12.2018 e n. 510 del 31.05.2019 con i quali, rispettivamente, sono stati differiti i termini di scadenza al 31.05.2019 ed al 31.07.2019 dei contratti dei dirigenti del Dipartimento Regionale dell'Energia;
- VISTO** il D.D.G. n. 5339 del 06.09.2019 con il quale è stato ulteriormente differito al 31.10.2019 il termine del contratto di lavoro del dirigente del Servizio per collocamento in quiescenza dello Stesso a far data dal 01.11.2019;
- VISTO** il foglio n. 22216 del 24.05.2019 con il quale è stata inviata a mezzo PEC la nota n. 35170 – Area 2 Coordinamento Uffici Territoriali dell'Ambiente del 23.05.2019, di trasmissione da parte dell'Assessorato Regionale Territorio ed Ambiente del Verbale della Conferenza dei Servizi del 21.05.2019, con allegati;
- VISTO** il Verbale della Conferenza dal quale si evince che con P.I.C. "Parere Istruttorio Conclusivo" prot. n. 161 del 15.05.2019 la Commissione Tecnica Specialistica ha rilasciato parere positivo di compatibilità ambientale ai sensi dell'art. 25 del D.Leg.^{vo} n. 152/2006 e ss.mm.ii., con prescrizioni;
- VISTO** il foglio n. 39818 Serv. 1 / Valutazioni Ambientali del 10.06.2019, con il quale l'Assessorato Regionale Territorio ed Ambiente ha trasmesso il D.A. n. 234/GAB del 31.05.2019 con cui, ai sensi dell'art. 25 del D.Leg.^{vo} n. 152/2006 e ss.mm.ii. ha espresso giudizio positivo sulla Procedura di Valutazione di Impatto Ambientale per il progetto di che trattasi, trasmesso con PEC n. 43571 del 17.10.2019 e pervenuto il 18.10.2019;

- VISTA** l'autorizzazione distrettuale n. 04/11 del 11.04.2011 rilasciata alla Ditta Cava F.M. di Greco F. & C. s.n.c. per il rinnovo e l'ampliamento della cava di calcare denominata convenzionalmente "Morretta-Mautana" in territorio del Comune di Gela;
- VISTA** l'istanza, pervenuta a questo Ufficio in data 10.04.2019, prot. n. 16372, successivamente integrata, con la quale l'amministratore unico della CAVA F.M. di Greco Filippo e C. s.n.c. con sede in Gela (CL) Via Maria SS. Delle Grazie s.n. ha chiesto, ai sensi degli artt. 9 e 22 della L.R.S. n. 127/80 e dell'art. 2 della L.R.S. n. 10/2004, il rilascio dell'autorizzazione per il rinnovo e l'ampliamento della cava di calcare e argilla ricadente in C.^{da} "Morretta - Mautana" territorio del Comune di Gela per un periodo di anni 15 (quindici);
- VISTA** la nota distrettuale n. 25403 del 14.06.2019 con la quale questo Ufficio ha trasmesso copia dell'istanza e della relativa documentazione allegata, agli Uffici di cui all'art. 9, commi 2 e 3, della L.R.S. n. 127/80;
- VISTA** la nota distrettuale n. 34879 del 22.08.2019 con la quale questo Ufficio, trascorsi i termini di cui all'art. 10 della L.R.S. n. 127/80, per il rilascio delle decisioni da parte del Comune di Gela, ha richiesto in via sostitutiva, all'Assessorato Territorio Ambiente la nomina di Commissario *ad acta*;
- VISTO** il foglio n. 93059 del 04.09.2019 del Comune di Gela con il quale è stato trasmesso il parere richiesto e nel quale si attesta che l'esercizio dell'attività di cava è conforme alle previsioni dello strumento urbanistico vigente, ai sensi dell'art. 9 della L.R.S. n. 127/80 e si approva lo studio di fattibilità ed il progetto di massima delle opere di recupero ambientale;
- VISTA** la nota n. 3454 del 27.06.2019 della Soprintendenza ai Beni Culturali ed Ambientali di Caltanissetta con la quale è stato comunicato che è stato emesso, per la parte di competenza, con esito favorevole, il parere di merito con prescrizioni per l'apertura della cava in argomento, con nota prot.2652 del 20.05.2019 indirizzata all'Assessorato Regionale Territorio ed Ambiente;
- VISTA** la nota n. 18864 del 27.02.2019 dell'Ispettorato Ripartimentale delle Foreste di Caltanissetta con la quale è stato trasmesso, tra gli altri anche a questo Ufficio, per la parte di competenza, con esito favorevole, il parere di merito per l'apertura della cava in argomento;
- VISTA** la nota n. 30790 del 19.07.2019 con la quale il Servizio Geologico e Geofisico ha trasmesso, per la parte di competenza con esito favorevole, il parere di merito, con prescrizioni per l'apertura della cava in argomento;
- VISTA** la nota distrettuale n. 43073 del 16.10.2019, con riferimento alla convocazione della Conferenza dei Servizi di che trattasi, questo Ufficio ha comunicato all'Assessorato Territorio Ambiente che per la conclusione del procedimento di rilascio del provvedimento di autorizzazione è indispensabile acquisire la documentazione integrativa già richiesta alla ditta istante ed eseguire il successivo sopralluogo di competenza;
- VISTA** la disponibilità dei terreni che saranno interessati dall'attività di cava, di proprietà della ditta CAVA F.M. di Greco Filippo & C. s.n.c., e **VISTO** anche che la stessa ditta ha presentato i certificati catastali e l'estratto del foglio di mappa delle particelle che saranno interessate dalla futura attività di cava;
- VISTA** la dichiarazione, pervenuta il 25.10.2019 ed immessa al n. 44832 del protocollo generale del Dipartimento Regionale dell'Energia, resa dal Sig. Greco Filippo, Legale rappresentante della CAVA F.M. di Greco Filippo & C. s.n.c., nella duplice qualità di esercente e proprietario del fondo, con la quale autorizza l'accesso ai luoghi agli aventi diritto per l'esecuzione delle opere di recupero ambientale, ai sensi dell'art. 19 della L.R.S. n. 127/80;

- VISTA** la dichiarazione sostitutiva del certificato di iscrizione alla CC.I.AA. redatta dal Rappresentante legale della società, al fine di attivare le procedure antimafia previste dall'art. 91 del D.Leg.^{vo} n. 159/11;
- VISTA** la dichiarazione sostitutiva redatta dai soggetti sottoposti a controlli antimafia inerente ai familiari conviventi completa di codice fiscale dei soggetti sottoposti a controllo, al fine di attivare le procedure antimafia previste dall'art. 85 del D.Leg.^{vo} n. 159/11;
- CONSIDERATO** che questo Ufficio in data 26.07.2019, con protocollo CLUTG n. 41151, ha inserito nel Sistema Informatico B.D.N.A. i dati relativi alle suddette dichiarazioni sostitutive e che, da quella data, sono trascorsi i 30 giorni previsti dalla normativa vigente senza che siano state rappresentate motivazioni ostative;
- CONSIDERATO** altresì che la ditta Cava F.M. di Greco Filippo & C. s.n.c. ha in corso l'istruttoria per l'iscrizione alla cosiddetta *white list* con istanza presentata in data 19.10.2016;
- VISTO** l'art. 2 della L.R.S. n. 5/2011 che impone agli Organi della P.A. Regionale il rispetto della tempistica istruttoria nella definizione dei procedimenti amministrativi intrapresi;
- RITENUTO**, pertanto, al fine di non incorrere nella violazione della disposizione di Legge sopra richiamata, di non indugiare nell'emanazione del provvedimento finale, con l'adozione della riserva di procedere, in applicazione del generale principio di revoca, all'avvio del procedimento di decadenza del presente titolo nel caso in cui la competente Prefettura dovesse rappresentare motivazioni ostative al mantenimento dello stesso o per le altre motivazioni previste dalla Norma;
- CONSIDERATO** che con distrettuale n. 39572 del 24.09.2019 la ditta è stata invitata ad eseguire un versamento di € 20.141,82 (euroventimilacentoquarantuno/82) da utilizzare per l'esecuzione delle opere di recupero ambientale, sulla base dell'entità stabilita dalla tabella approvata con D.A. Industria n. 177 del 23.02.98, pubblicato sulla G.U.R.S. n. 59 (parte I) del 21.11.1998;
- VISTA** la polizza fide-jussoria n. 6801500057049 contratta dalla ditta istante ed emessa dalla MILANO ASSICURAZIONI S.P.A. in data 15.03.2011, a favore dell'Assessorato Regionale Territorio ed Ambiente a garanzia di un importo di € 19.108,91 (eurodiciannovemilacentootto/91) per l'esecuzione delle opere di recupero ambientale valida anni 10 (dieci);
- VISTA** la "Variazione ai contenuti di Polizza" appendice e parte integrante della polizza fide-jussoria n.6801500057049 contratta dalla ditta istante ed emessa in data 15.03.2011 dalla MILANO ASSICURAZIONI S.P.A. oggi UnipolSai Assicurazioni e rinumerata con il n.1/50188/96/782140679, a favore dell'Assessorato Regionale Territorio ed Ambiente a garanzia di un importo elevato a € 20.141,82 (euroventimilacentoquarantuno/82) per l'esecuzione delle opere di recupero ambientale, fermo tutto il resto;
- CONSIDERATO** che con distrettuale n. 39582 del 24.09.2019 la ditta istante, per il rilascio dell'autorizzazione di che trattasi, è stata invitata ad eseguire il preventivo pagamento della tassa di concessione governativa regionale per un importo di € 180,76 (euro centottanta/76);
- VISTA** la ricevuta di avvenuto pagamento della tassa di concessione governativa regionale, trasmessa con foglio pervenuto il 15.10.2019 ed immesso al n. 042773;
- VISTO** il Patto d'Integrità sottoscritto in pari data del presente provvedimento, da parte dello Scrivente e del L.R. della Ditta richiedente, facente parte integrante del presente Decreto;



VISTO il rapporto conclusivo n. 230/19 del 28.10.2019 redatto da un funzionario di quest'Ufficio sull'esito degli accertamenti effettuati in cava e sulla completezza sia della documentazione prodotta sia della relativa istruttoria, condiviso dal Dirigente dell'U.O. 5.1 che ha formulato le proprie considerazioni favorevoli al rilascio del titolo chiesto;

CONSIDERATO che l'area di cava rientra pienamente nell'ambito dell'Area di Primo Livello (CL 01.I – ID CL 036) prevista dai *Piani regionali dei materiali da cava e dei materiali lapidei di pregio* e che, in applicazione del combinato disposto di cui agli artt. 1, 4 e 29 delle Norme Tecniche di Attuazione, può essere rilasciato il provvedimento richiesto;

RITENUTO, pertanto, di dovere procedere all'emissione del relativo provvedimento,

D E C R E T A

E' autorizzato alla ditta **CAVA F.M. di Greco Filippo & C. s.n.c.**, C.F. 00378980858 con sede in Gela (CL), Via Maria SS. Delle Grazie s.n.c. legalmente rappresentata dal signor Greco Filippo, nato a Gela il 20.12.1977, C.F. GRC FPP 77T20 D960C, nella qualità di Amministratore Unico, il rinnovo e l'ampliamento della cava di calcare e argilla ubicata in C.^{da} Morretta Mautana del territorio di Gela in catasto ricadente sul f. m. n. 2, particelle nn. 54, 65, 192, 194, 404, 199, 200, 201, 202, 53, 183, 191, 198, 214, 215, 217, 190, 196, 402, 403, 182, 405, 184, 203 e 204 e f. m. n. 3 particelle nn. 32, 39, 41, 35, 37, 38, 40 e 21 del N.C.T. di Gela, all'interno dell'Area di Primo Livello (CL 01.I – ID CL 036), ai sensi dell'art.9 della L.R.S. n. 127/80 e degli artt. nn. 1, 4 e 29 delle Norme Tecniche di Attuazione dei *Piani regionali dei materiali da cava e dei materiali lapidei di pregio*, per la durata di anni 15 (quindici).

Il presente decreto è da considerarsi il rinnovo, con contestuale ampliamento del provvedimento autorizzativo n. 04/11 del 11.04.2011, ed è rilasciato coerentemente con la certificazione ambientale rilasciata dal Serv.1 / Valutazioni Ambientali del Dipartimento Regionale del Territorio e Ambiente - D.A. n. 216/GAB del 18.06.2018.

L'efficacia del presente decreto è subordinata alle seguenti condizioni.

ART. 1 L'area in disponibilità è identificata sul f.m. n. 2 particelle nn. 54, 65, 192, 194, 404, 199, 200, 201, 202, 53, 183, 191, 198, 214, 215, 217, 190, 196, 402, 403, 182, 405, 184, 203, 204 e f.m. n. 3 particelle nn. 32, 39, 41, 35, 37, 38, 40 e n. 21 del N.C.T. di Gela.

L'area in disponibilità è evidenziata con linea di colore giallo nell'unità planimetria catastale a scala 1:4.000 e sul terreno, per mezzo di picchetti contraddistinti progressivamente dal n. 1 al n. 35.

L'area interessata dalle coltivazioni è evidenziata con linea tratteggiata verde nell'unità planimetria catastale a scala 1:4.000 e sul terreno, per mezzo di picchetti contraddistinti progressivamente dalla lettera "A" alla lettera "Ee".

Superficie totale dell'area in disponibilità = **195.245 m²**

Superficie interessata dalle coltivazioni = **124.537 m²**

Volume del materiale da coltivare = **2.204.563 m³**.

ART. 2 Il programma di utilizzazione del giacimento dovrà svilupparsi sulla base di quanto precisato negli elaborati tecnici relativi all'esercizio della cava in argomento, copia dei quali è trasmessa all'Assessorato Regionale Territorio e Ambiente con il visto dello Scrivente e qualsiasi modifica allo stesso dovrà essere preventivamente approvata da questo Ufficio.

ART. 3 La ditta esercente è tenuta ad osservare le norme di cui alla L.R.S. n. 127/80, le Norme Tecniche di Attuazione previste dai *Piani regionali dei materiali da cava e dei materiali lapidei di pregio* ed ogni altra disposizione di legge o regolamento concernente l'attività estrattiva di

cava, nonché le prescrizioni enunciate nel Decreto n. 234/GAB del 31.05.2019 con il quale l'Assessorato Regionale Territorio ed Ambiente, ai sensi dell'art. 25 del D.Leg.^{vo} n. 152/2006 e ss.mm.ii. ha espresso giudizio positivo sulla Procedura di Valutazione di Impatto Ambientale per il progetto di che trattasi, con prescrizioni.

- ART. 4** In caso di grave inadempienza agli obblighi ed alle prescrizioni contenute nel presente provvedimento si pronuncerà, previa diffida, la decadenza dell'autorizzazione in conformità a quanto disposto dall'art. 26 della L.R.S. n. 127/80 così come modificato dall'art. 6 della L.R.S. n. 19/95.
- ART. 5** Il presente decreto è rilasciato facendo salva, altresì, l'adozione del provvedimento di decadenza in caso di comunicazione antimafia positiva da parte della competente Prefettura, nei confronti della Società esercente e/o dei proprietari del fondo, ovvero in caso di lesione del Patto di Integrità sottoscritto in pari data del presente provvedimento.
- ART. 6** Segnatamente ai canoni di produzione, la Ditta esercente è tenuta alla corresponsione degli stessi secondo i tempi e le modalità stabilite dalla normativa vigente, pena l'applicazione degli effetti previsti.
- ART. 7** Prima dell'inizio dei lavori dovrà essere esposto all'ingresso della cava, in posizione ben visibile, un cartello delle dimensioni di cm 90 x cm 60 con le seguenti indicazioni:
- Distretto Minerario territorialmente competente;
 - Comune di pertinenza, denominazione della cava, tipologia del materiale, estremi e data di scadenza dell'autorizzazione;
 - esercente, sede e recapito telefonico;
 - progettista e recapito telefonico;
 - direttore dei lavori e recapito telefonico;
 - responsabile Servizio Prevenzione e Protezione e recapito telefonico.
- Dell'esecuzione di detto adempimento dovrà essere data comunicazione scritta a questo Ufficio.
- L'area di cava dovrà essere recintata.
- ART. 8** Gli elaborati tecnici relativi all'esercizio della cava in argomento, copia dei quali sarà posta nella disponibilità della ditta esercente, debitamente datati e vistati dallo scrivente, sono costituiti da:
- Disponibilità dei terreni, certificati destinazione Urbanistica, planimetrie e certificati catastali;
 - All. A Relazione progetto di coltivazione;
 - All. B Relazione geologica-geotecnica;
 - All. B1 Report verifica stabilità dei fronti;
 - All. C Relazione VIA;
 - All. D Sintesi non tecnica;
 - All. H Relazione integrativa;
 - All. Tav. 1 Corografia;
 - All. Tav. 2 Planimetria catastale di fatto;
 - All. Tav. 3 Planimetria catastale stato di progetto;
 - All. Tav. 4 Carta geolitologica;
 - All. Tav. 4.1 Carta geomorfologica;
 - All. Tav. 4.2 Carta idrogeologica;
 - All. Tav. 5 Regime vincolistico;
 - All. Tav. 6 Carta dell'uso del suolo;
 - All. Tav. 7 Planimetria stato di fatto;
 - All. Tav. 8 Planimetria di progetto;
 - All. Tav. 8.1 Sezioni geo-minerarie di progetto 1-2-3-4-5-6-7;



All. Tav. 8.2 Sezioni geo-minerarie di progetto 8-9-10-11;

All. Tav. 9 Planimetria progetto di recupero ambientale;

ART. 9 Il presente decreto sarà pubblicato nel sito *internet* della Regione Siciliana ai sensi dell'art. 68 della L.R.S. n. 21/14 e dell'art. 23, c. 1, lettera a) del D.Leg.^{vo} n. 33/13.

ART. 10 Il presente Decreto sarà compreso nel P.A.U.R. che sarà prossimamente emanato dall'Autorità Ambientale Regionale.

Il presente decreto è emanato rimanendo salvi i vincoli e gli obblighi derivanti da ogni altra disposizione di legge e senza pregiudizio di eventuali diritti di terzi e sarà inviato alle Amministrazioni alle quali è stata, a suo tempo, trasmessa l'autorizzazione n. 04/11 del 11.04.2011, più volte citata; avverso lo stesso è ammessa l'adozione dei rimedi previsti dalla legge.

Caltanissetta, 29.10.2019

L'INGEGNERE CAPO DEL DISTRETTO

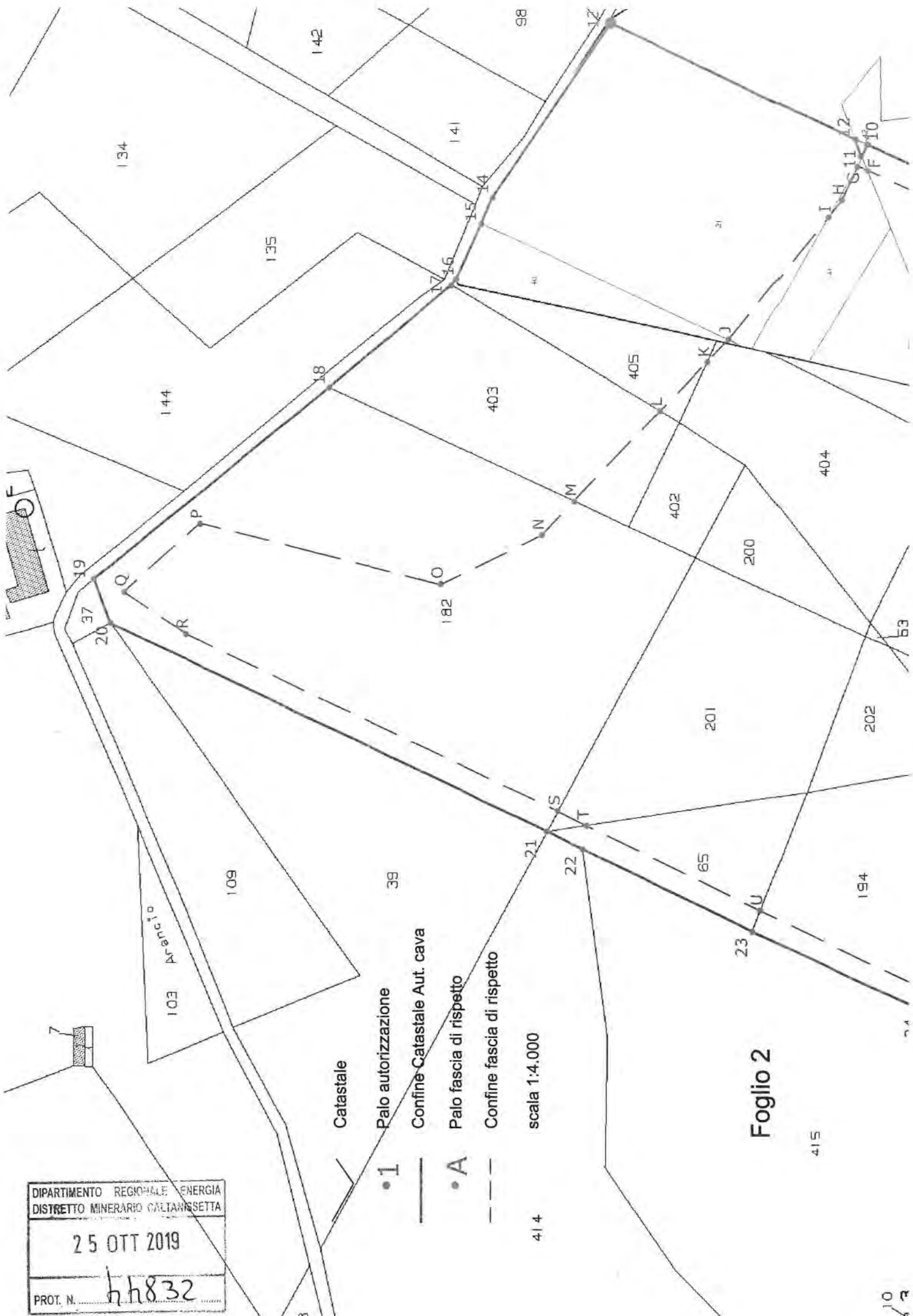
Dot. Ing. Michele Brescia



DIPARTIMENTO REGIONALE ENERGIA
DISTRETTO MINERARIO CALIANSSETTA

25 OTT 2019

PROT. N. hh832



Catastale

• 1 Palo autorizzazione

— Confine Catastale Aut. cava

• A Palo fascia di rispetto

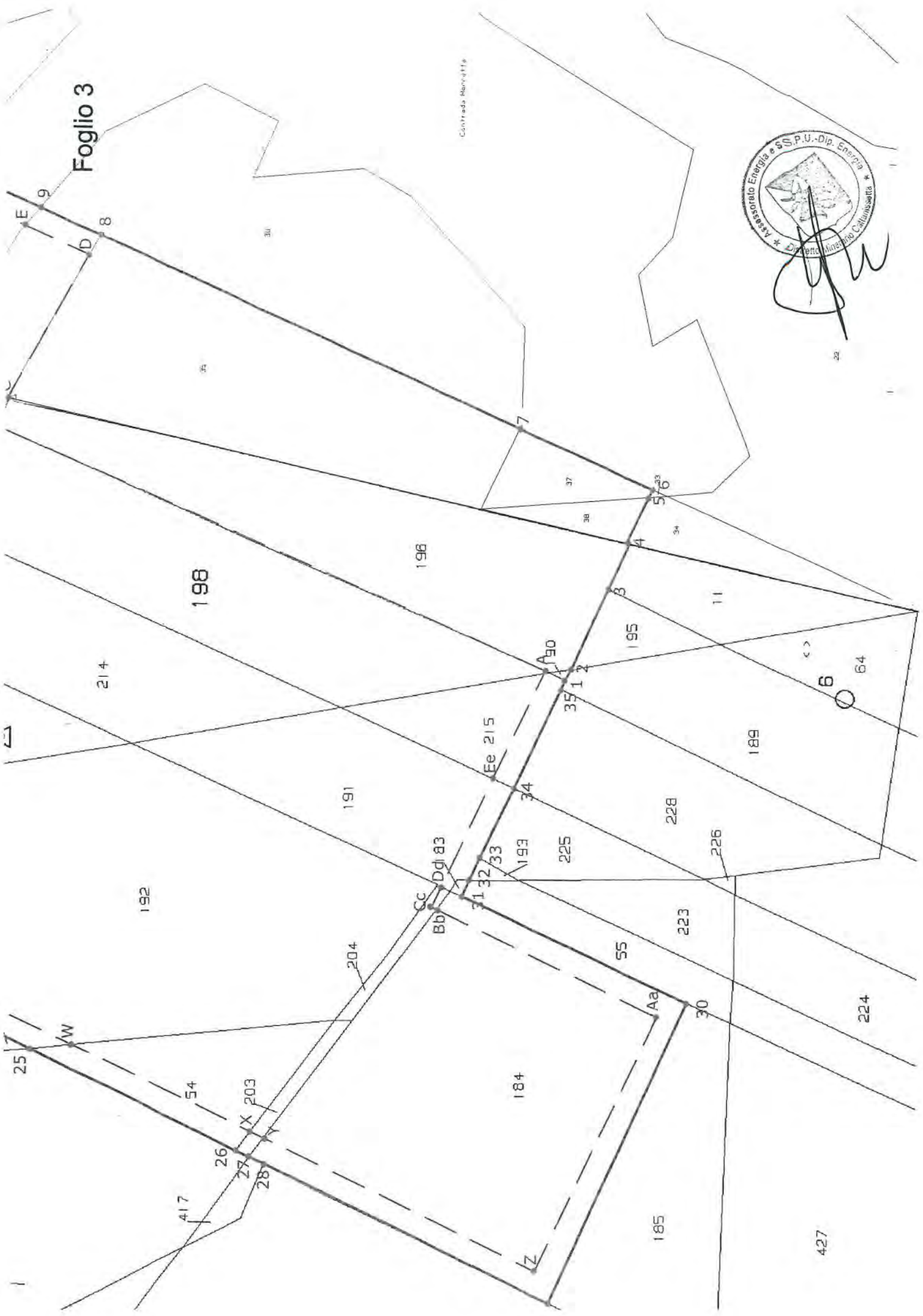
- - - Confine fascia di rispetto

414 scala 1:4.000

Foglio 2

Foglio 3

Contrada Marvella



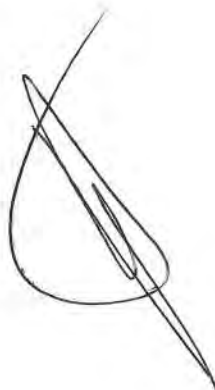
Rimodulazione e ampliamento della cava di calcare e argilla denominata "Morretta Mautana" (Aut. N. 04/11 del 11.04.2011) nel territorio del Comune di Gela (CL)"

PUNTO/PICCHETTO/CONFINE	Coordinate Gauss-Boaga Nord	Coordinate Gauss-Boaga Est
1	4124697.09	1967959.94
2	4124690.87	1967976.91
3	4124677.03	1968009.10
4	4124671.18	1968018.98
5	4124662.83	1968046.42
6	4124655.71	1968052.16
7	4124696.93	1968068.44
8	4124900.37	1968142.18
9	4124928.25	1968153.34
10	4124994.85	1968174.79
11	4124996.62	1968172.30
12	4124999.24	1968183.74
13	4125121.66	1968228.62
14	4125155.07	1968148.73
15	4125163.80	1968132.22
16	4125174.83	1968107.18
17	4125179.79	1968104.99
18	4125228.46	1968054.42
19	4125321.70	1967961.24
20	4125319.56	1967946.22
21	4125116.83	1967864.40
22	4125115.63	1967861.00
23	4125032.07	1967828.86
24	4124948.71	1967789.28
25	4124920.93	1967781.06
26	4124817.55	1967742.56
27	4124822.24	1967739.97
28	4124810.99	1967737.35
29	4124684.50	1967691.20
30	4124629.93	1967825.20
31	4124730.97	1967867.05
32	4124727.36	1967870.60
33	4124725.67	1967879.77
34	4124712.94	1967911.11
35	4124696.99	1967958.40




Rimodulazione e ampliamento della cava di calcare e argilla denominata "Morretta Mautana" (Aut. N. 04/11 del 11.04.2011) nel territorio del Comune di Gela (CL)"

PUNTO/PICCHETTO/ LIMITE COLTIVAZIONE	Coordinate Gauss-Boaga Nord	Coordinate Gauss-Boaga Est
A	4124704.40	1967957.07
B	4124948.05	1968057.83
C	4124941.53	1968068.90
D	4124905.68	1968133.75
E	4124933.35	1968141.75
F	4125003.66	1968169.46
G	4125003.51	1968166.63
H	4125003.92	1968152.49
I	4125009.27	1968143.12
J	4125049.17	1968088.85
K	4125058.40	1968076.31
L	4125075.93	1968056.72
M	4125115.41	1968009.65
N	4125126.55	1967994.29
O	4125173.47	1967971.76
P	4125274.97	1967990.55
Q	4125314.97	1967959.02
R	4125295.10	1967942.59
S	4125109.85	1967875.55
T	4125102.63	1967868.21
U	4125022.94	1967832.60
V	4124955.15	1967802.61
W	4124910.94	1967783.80
X	4124823.76	1967757.19
Y	4124813.75	1967753.34
Z	4124690.65	1967696.95
Aa	4124641.46	1967819.83
Bb	4124736.29	1967862.04
Cc	4124738.42	1967860.01
Dd	4124740.98	1967865.92
Ee	4124720.04	1967918.85



6097

Allegato all'Atto di variazione

NUMERO POLIZZA 1/50188/96/782140679/1
AGENZIA CALTANISSETTA SUBAGENZIA 100

Contraente/Assicurato CAVA F.M. DI GRECO FILIPPO E C. SNC
Domicilio V MADONNA DELLE GRAZIE SN - 93012 GELA
Partita IVA 00378980858

VARIAZIONE AI CONTENUTI DI POLIZZA

Con la presente appendice, che forma parte integrante della polizza sopra emarginata, di comune accordo tra le parti, viene convenuto quanto segue:

* la fidejussione prestata con la polizza n.6801500057049, emessa in data 10/03/2011 dalla Milano Assicurazioni oggi UnipolSai Ass.ni e rinumerata con il n.1/50188/96/782140679, viene elevata da EURO 19.108,91 ad EURO 20.141,82 come da richiesta dell'Ass.to Reg.le dell'Energia - Distretto Minerario di Caltanissetta del 24/09/2019 Prot.39572;


* viene versata dall'assicurato la differenza di premio per l'incremento della somma garantita sino alla scadenza della polizza 10/03/2021;

* la presente polizza, a parziale modifica delle Condizioni Generali di Ass.ne, ha validità dalla sua stipula e sino allo svincolo formale deliberato e comunicato dall'Assessorato al termine dei lavori per il recupero ambientale, ai sensi dell'art.19 l.r.s.127/80 e dell'art.5 L.R.19/95, della Cava di calcare in C.da Morretta Mautana nel territorio del Comune di Gela (CL).

FERMO TUTTO IL RESTO

FERMO IL RESTO.

UnipolSai Assicurazioni S.p.A.
(un procuratore)



Il Contraente

CAVA F.M.
di GRECO FILIPPO E C. S.n.c.
Via Madonna SS. delle Grazie s.n.l.
93012 GELA
P. IVA: 00378 980 858



VARIAZIONE

1 004 00001 00782140679

ATTO DI VARIAZIONE

N.Polizza 1/50188/96/782140679
Agenzia CALTANISSETTA

Cod. Sub. 100

N.Appendice 1
Pag. 1 di 2

Contraente

CAVA F.M. DI GRECO FILIPPO E C. SNC

Codice Fiscale

00378980858

effetto variazione 30.09.2019

Condizioni particolari operanti: 8215 8999

Prodotto 6097 Prov. Rischio CL Cod.Rischio 11204

LE PARTI PRENDONO ATTO DELLE SEGUENTI VARIAZIONI APPORTATE ALLA POLIZZA

Variazione dati amministrativi-general

1. Il contraente della polizza si intende così modificato:

CAVA F.M. DI GRECO FILIPPO E C. SNC
V MADONNA DELLE GRAZIE SN - 93012 GELA

2. A modifica di quanto precedentemente pattuito, il contratto non è soggetto a tacito rinnovo e cesserà quindi alla sua scadenza naturale.

PREMIO	Prima Rata	Rate Successive
	dal 30.09.2019 al 10.03.2021	
Premio Tassabile	13,33	179,05
Tasse	1,67	22,38
Totale premio	15,00	201,43

FERMO IL RESTO

Il Contraente
di GRECO F. & C. s.n.c.
Via Maria SS. delle Grazie (s.n.)
93012 GELA
P. IVA: 00 378 980 858

Il Beneficiario UnipolSai Assicurazioni S.p.A.

(un procuratore)

Cammarata Daniele & C. s.n.c.
Daniele Cammarata

IL CONTRAENTE DICHIARA DI AVER RICEVUTO LA NOTA INFORMATIVA DI CUI ALL'ART. 185 DEL D.Lgs. N. 209/05, CODICE DELLE ASSICURAZIONI PRIVATE.

Il Contraente

CAVA F.M.
di GRECO F. & C. s.n.c.
Via Maria SS. delle Grazie (s.n.)
93012 GELA
P. IVA: 00 378 980 858

/

VARIAZIONE

1 004 00001 00782140679

ATTO DI VARIAZIONE

N.Polizza 1/50188/96/782140679
Agenzia CALTANISSETTA

Cod. Sub. 100

N.Appendice 1
Pag. 2 di 2

Il Contraente dichiara di aver ricevuto l'informativa di cui all'art. 13 del D.Lgs n.196/03 (Codice in materia di protezione dei dati personali) anche in nome e per conto degli altri interessati indicati nel contratto, e di impegnarsi a consegnarne loro una copia e acconsente al trattamento dei dati personali nei limiti delle finalita' indicate nell'informativa.

Il Contraente
GRAVA F.M.
di *GRECO F. & C. s.n.c.*
Via. Maria SS. delle Grazie (s.n.)
93012 GELA
P. IVA: 00 378 980 858
Emesso il 30.09.2019

Il premio della rata alla firma e' stato pagato il 08/10/2019
Periodicita' del premio: le rate successive alla prima avranno cadenza annuale

L'Agente o l'Incaricato



AUTORIZZAZIONE ACCESSO AI LUOGHI

art.19 L.R.127/80

Il sottoscritto Greco Filippo, nato a Gela (CL) il 20/12/1977 residente a Gela in via delle Acacie n. 13 in qualità di Amministratore Unico della ditta Cava F.M. di Greco Filippo & C. s.n.c., con sede in Gela via Maria SS. Delle Grazie s.n., P.I. 00378980858, esercente la cava di calcare "Morretta Mautana", ricadente in territorio di Gela (CL) in catasto al foglio di mappa n° 2 partt. 54, 65, 192, 194, 404, 199, 200, 201, 202, 53, 183, 191, 198, 214, 215, 217, 190, 196, 402, 403, 182, 405, 184, 203, 204 e foglio di mappa n° 3 partt. 32, 39, 41, 35, 37m 38, 40, 21

premessò che

sono consapevoli che la presente dichiarazione costituisce atto di vincolo irreversibile, pena l'attivazione di tutte le sanzioni e le procedure previste dalle vigenti leggi

autorizza

a tutti i soggetti previsti dalla legge l'accesso ai luoghi su tutti i terreni, come prima individuati, su cui insiste la cava in trattazione, al fine di consentire il recupero ambientale della cava.

Gela, 21/10/2019

In fede

DIPARTIMENTO REGIONALE MINIERA DISTRETTO MINERARIO SICILIA
25 OTT 2019
PROT. N. 11832

CAVA F.M.
di GRECO F & C. s.n.c.
Via Maria SS. delle Grazie (s.n.)
93012 GELA
P. IVA: 00 378 980 858

Dichiaro di esser informato che, ai sensi e per gli effetti di cui all'art.10 della L. 675/96, i dati personali da me forniti saranno trattati, anche con strumenti informatici, esclusivamente nell'ambito del procedimento per il quale la presente dichiarazione viene resa

Gela, 21/10/2019

In fede


CAVA F.M.
di GRECO F & C. s.n.c.
Via Maria SS. delle Grazie (s.n.)
93012 GELA
P. IVA: 00 378 980 858

Cognome..... GRECO
 Nome..... FILIPPO
 nato il..... 20/12/1977
 (atto n. 1515 P. I. S. A.....)
 a..... GELA (CI.....)
 Cittadinanza..... ITALIANA
 Residenza..... GELA
 Via..... DELLE ACACIE SN
 Stato civile..... CGT. =====
 Professione..... =====
 CONNOTATI E CONTRASSEGNI SALIENTI
 Statura..... M. 1.72
 Capelli..... CASTANI
 Occhi..... AZZURRI
 Segni particolari..... =====


 Firma del titolare *Filippo Greco*
 GELA il 09 FEB 2020
 Impronta del dito indice sinistro
 Il Sindaco
 p. K. COM. REGIONALE
 G. Cardone
 Vincenzo Nottarola


RISCOSSE
 Euro 0,26 per diritti di segreteria
 Euro 11,20 per costo modello
 duplicato
 Data di scadenza 08/02/2020

AS 2627804



REPUBBLICA ITALIANA

 COMUNE DI
 GELA
 CARTA D'IDENTITA'
 N° AS 2627804
 DI
 GRECO FILIPPO

POLIZZA N.
6801500057049

AGENZIA
6801 - CALTANISSETTA

Polizza cauzionale con
 proroga automatica
 Mod. 0866
 Edizione 03.2001

Autorizzazione

codice cliente

Gli importi indicati in Scheda di Polizza e negli Allegati sono espressi in Euro

Contraente	CAVA F.M. DI GRECO FILIPPO E C. SNC			Partita I.V.A.	00378980858		
Codice Fiscale	00378980858						
Indirizzo	V. MADONNA DELLE GRAZIE SNC	C.A.P.	93012	Località	GELA	Prov.	CL
Durata del contratto	Decorrenza	giorno	10	Scadenza	giorno	10	anno
		mese	03		mese	03	2021
		anno	2011		anno	2021	
						Durata	anni
						10	0
							giorni
							0

Polizza sostituita Numero

Assicurato	Denominazione	ASS.TO REG.LE TERRITORIO AMBIENTE DELLA REGIONE SICILIA		
	Indirizzo	C.A.P.	Località	Prov.
		90121	PALERMO	PA

- Oneri ed obblighi assunti
- Come da contratto stipulato tra le Parti in data _____ e registrato in _____ il _____ al n. _____ da ritenersi qui di seguito ripetuto e trascritto.
 - Come da contratto stipulato tra le Parti in data _____, conforme alla copia che, sottoscritta dalle Parti stesse, viene unita alla presente polizza sotto forma di Allegato UNO e ne costituisce parte integrante.
 - Come da contratto che verrà stipulato tra le Parti entro 30 giorni dal perfezionamento della presente polizza in conformità al documento che, sottoscritto dalle Parti stesse, viene unito alla presente sotto forma di Allegato UNO e ne forma parte integrante.
 - FIDEJUSSIONE A GARANZIA DELL'ESECUZIONE OPERE DI SISTEMAZIONE LUOGHI PER IL
 RECUPERO AMBIENTALE, AI SENSI DELL'ART.19 L.R.S.127/80 E DELL'ART.5
 L.R.19/95, DELLA CAVA DI CALCARE C.DA MORRETTA MAUTANA DI GELA.

Garanzie

Somma garantita La Società garantisce, alle condizioni tutte della presente polizza, a favore dell'Assicurato e fino alla concorrenza dell'importo di **19.108,91**
 (DICIANNOVEMILACENTOOTTO/91)
 corrispondente all'importo della cauzione dovuta dal Contraente, a termini del suddetto contratto - il risarcimento dei danni diretti che derivassero all'Assicurato stesso dal mancato adempimento degli obblighi ed oneri assunti dal Contraente con il contratto suindicato.

Allegati Sono operanti gli allegati
 AG

Premio	Premio netto	Accreditato per sostituzione	Conguaglio	Accessori	Imposte	Totale*
Premio iniziale	1.530,30			168,36	212,34	1.911,00
	Premio netto			Accessori	Imposte	Totale
Supplementi ANNUALE	153,03			16,83	21,24	191,10

Fatto in **CALTANISSETTA** il giorno mese anno **10/03/2011**
 Dichiaro di aver ricevuto oggi: giorno mese anno **15 03 2011** l'importo totale del premio di perfezionamento* **1.911,00**
 Firma dell'Agente o Esattore
 Via Sengallo, 192 - 20161 Milano
 02 6402 1100
 0310 CALTANISSETTA

Definizioni

Assicurato	La persona, fente o la ditta beneficiaria della garanzia.
Contraente	La persona, fente o la ditta obbligata a prestare cauzione
Contratto	L'accordo stipulato tra le Parti allegato alla presente polizza, o da essa richiamato, che forma oggetto della garanzia.
Società	L'impresa assicuratrice.

Condizioni generali di assicurazione

1. Definizione dell'assicurazione

La presente assicurazione è prestata dalla Società a favore dell'Assicurato per gli obblighi ed oneri facenti carico al Contraente verso l'Assicurato stesso e per cui questi possa valersi della cauzione, in base al contratto.

2. Notizie sullo stato dei lavori

Il Contraente riconosce alla Società la facoltà di chiedere all'Assicurato notizie sullo stato dei lavori, servizi o prestazioni inerenti al contratto.

3. Stipulazione e perfezionamento della polizza

La polizza non s'intende stipulata e non crea alcun vincolo giuridico se non è firmata da tutte le Parti e se il premio non è pagato.

4. Calcolo del premio - Durata dell'assicurazione - Supplementi di premio

Il premio è calcolato in base all'indicazione del Contraente circa la durata del contratto ed il maggior periodo in esso previsto per ottenere la liberazione della garanzia.

Ove detta liberazione si verifichi anticipatamente, il premio pagato resterà acquisito alla Società, salvo che il contratto sia risolto per fatto dell'Assicurato, nel qual caso la Società restituirà la frazione di premio netto relativa periodo di tempo intercorrente fra la data in cui il Contraente avrà comprovato la liberazione della garanzia, nei modi previsti dall'art. 5, e la scadenza fissata nella scheda di polizza, restando acquisito alla Società un minimo tre decimi del premio netto annuo, oltre l'intero importo degli accessori, imposte e tasse.

Ove la liberazione si verifichi posteriormente e, comunque, fino a quando il Contraente non presenti i documenti indicati nel successivo art. 5, esso è tenuto al pagamento di supplementi di premio.

Tali supplementi sono dovuti in via anticipata, nella misura e con la periodicità indicate nella scheda di polizza.

5. Liberazione del Contraente dagli obblighi di polizza

Il Contraente, per essere svincolato dagli obblighi della presente polizza ed a documentazione della liberazione della garanzia, deve consegnare alla Società:

a) L'esemplare della polizza restituitogli dall'Assicurato;

oppure

b) una dichiarazione rilasciata dall'Assicurato che liberi la Società da ogni responsabilità in ordine alla garanzia prestata, fermo restando che, ai fini dell'art. 4, detta dichiarazione non avrà, in alcun caso, effetto retroattivo.

6. Mancato o ritardato pagamento dei supplementi di premio

Qualora non venga corrisposto il supplemento di premio di cui al precedente art. 4 entro 15 giorni dalla sua scadenza, la Società ne darà avviso con lettera raccomandata all'Assicurato, affinché possa provvedere al versamento salvo il diritto di rivalersi sul Contraente, diritto che sin d'ora questi gli conferisce.

Il mancato versamento del supplemento di premio entro il termine di 15 giorni dal ricevimento dell'avviso comporta la liberazione della garanzia prestata con la presente polizza e l'estinzione di ogni obbligazione della Società.

7. Sostituzione della polizza con garanzia reale

In ogni momento, trascorso il periodo iniziale indicato nella scheda di polizza ai sensi del primo comma dell'art. 4, il Contraente, a richiesta della Società ed entro 10 giorni dalla richiesta stessa, sarà tenuto a costituire, sostituzione della presente polizza, cauzione reale, con conseguente liberazione della garanzia prestata con la polizza stessa: l'obbligo del pagamento dei supplementi di premio cessa dal momento in cui il Contraente abbia documentato la liberazione ai sensi dell'art. 5.

8. Avviso del sinistro - Pagamento del risarcimento

L'Assicurato dovrà comunicare, con lettera raccomandata, alla Società, entro tre giorni dalla constatazione, ogni fatto od inadempienza del Contraente da cui possano derivare obblighi alla Società stessa in base alla presente polizza: il risarcimento sarà corrisposto dalla Società, nei limiti della somma garantita e fermo il disposto del successivo art. 9, entro 30 giorni da quando, verificandosi le condizioni di legge e di contratto, l'Assicurato avrà acquisito il diritto di rivalersi sulla cauzione e di fare atti esecutivi sulla stessa e ne avrà dato avviso alla Società.

L'importo del risarcimento sarà versato dalla Società dopo un semplice avviso al Contraente, senza bisogno di preventivo consenso da parte di quest'ultimo, che nulla potrà eccepire alla Società in merito al pagamento effettuato.

9. Coesistenza di altre garanzie - Crediti del Contraente verso l'Assicurato

Nel caso in cui la cauzione dovuta dal Contraente ai sensi di contratto risultasse parzialmente prestata con garanzia reale od altre forme, l'Assicurato, prima di valersi della cauzione costituita con la presente polizza, dovrà soddisfarsi sulle altre garanzie.

Dal risarcimento dovuto all'Assicurato la Società avrà diritto di dedurre l'importo di ogni eventuale credito del Contraente verso l'Assicurato e degli eventuali recuperi effettuati da quest'ultimo prima del pagamento di risarcimento da parte della Società.

10. Diritto di surrogazione

Dopo ogni pagamento effettuato in dipendenza della presente polizza, la Società resta surrogata all'Assicurato in ogni diritto ed azione nei confronti del Contraente e di altri eventuali responsabili o terzi in qualsiasi modo obbligati, per il recupero di tutte le somme da essa corrisposte per capitali ed interessi e di tutte le spese sostenute.

Ove la Società lo richieda, l'Assicurato è tenuto a fare ad essa formale cessione dei detti diritti ed azioni, a munirli dei necessari mandati e ad assisterla efficacemente nell'esperimento delle azioni medesime, fornendole tutti i documenti che la Società ritenga utili.

11. Rivalsa - Anticipata liberazione della Società

Il Contraente si obbliga a rimborsare alla Società, a semplice richiesta, le somme da essa pagate per capitali e spese in dipendenza della presente polizza e riconosce espressamente che nessuna eccezione può essere da lui sollevata contro la Società.

Sono inoltre a carico del Contraente tutte le spese che la Società incontrerà per il recupero delle somme comunque versate in dipendenza della presente polizza.

La Società, anche prima di avere pagato il risarcimento, potrà agire contro il Contraente perché questi le procuri la liberazione ovvero le presti le garanzie necessarie per l'efficace esperimento dell'azione di rivalsa, quando la Società stessa abbia ricevuto l'avviso di cui all'art. 8, oppure il Contraente abbia subito protesti cambiari, pignoramenti o sequestri, ovvero il contratto fra l'Assicurato ed il Contraente sia stato risolto per fatto di quest'ultimo, resta ferma la facoltà prevista al precedente art. 7.

12. Successori ed aventi causa del Contraente

Tutti gli obblighi previsti della presente polizza sono assunti dal Contraente per sé, per i propri successori ed aventi causa, con vincolo solidale ed indivisibile.

13. Forma delle comunicazioni alla Società

Tutti gli avvisi, comunicazioni e notificazioni alla Società da parte del Contraente e dell'Assicurato, per essere validi devono essere fatti con lettera raccomandata indirizzata alla Direzione della Società oppure all'Agenzia al quale è assegnata la polizza.

14. Oneri fiscali

Gli oneri fiscali relativi all'assicurazione sono a carico del Contraente, anche se il pagamento ne sia stato anticipato dalla Società.

15. Foro competente

Nel caso di contratto stipulato con Contraente che non sia "consumatore" ai sensi dell'art. 1469 bis 2° comma C.C., il foro competente è, a scelta della parte attrice, quello del luogo dove ha sede la Società, ovvero quello del luogo dove ha sede l'agenzia alla quale è assegnata la polizza.

In tutti gli altri casi, nonché per le eventuali controversie che possano sorgere tra la Società e l'Assicurato, il foro competente è quello previsto dalle disposizioni di legge.

16. Rinvio alle norme di legge

Per tutto quanto non è espressamente regolato dal presente contratto, valgono le norme legislative e regolamentari vigenti.

IL CONTRAENTE

CAVA F.M.
di Greco F. & C. s.n.c.
Via Maria SS. delle Grazie (S.n.)
93012 GELA (CL)
P. IVA: 00378980858

L'ASSICURATO

Milano Assicurazioni S.p.A.

L'AGENTE
Luca C. C. C.

Agli effetti degli artt. 1341 e 1342 C.C. il sottoscritto dichiara di approvare specificamente le disposizioni dei seguenti articoli delle Condizioni generali:

Art. 4 (mancato rimborso del premio - estinzione della garanzia per fatto dell'Assicurato); Art. 6 (estinzione della garanzia per mancato pagamento dei premi); Art. 7 (facoltà della Società di richiedere, trascorso il periodo iniziale, la sostituzione della polizza con garanzia reale); Art. 8 (rinuncia ad opporre eccezione contro la Società in merito all'eseguito pagamento); Art. 15 (foro competente).

CAVA F.M.
di Greco F. & C. s.n.c.
Via Maria SS. delle Grazie (S.n.)
93012 GELA (CL)
P. IVA: 00378980858

L'ASSICURATO

PER COPIA CONFORME

Dichiaro che la firma del Contraente è autentica e che ho accertato i poteri di firma

L'AGENTE

ALLEGATO A G Condizioni Aggiuntive

Allegato alla Polizza n.
6801500057049

Agenzia Generale di
6801 - CALTANISSETTA

CONTRAENTE
CAVA F.M. DI GRECO FILIPPO E C. SNC


Con il presente allegato, che forma parte integrante della polizza sopra emarginata, di comune accordo tra le parti, viene convenuto quanto segue:

- ❖ La presente polizza, a parziale modifica delle Condizioni Generali di Assicurazione, ha validità dalla sua stipula e fino allo svincolo formale deliberato e comunicato dalla Regione Siciliana - Assessorato Territorio ed Ambiente, (Assicurato);
- ❖ Il mancato pagamento dei supplementi annuali di premio non comporterà interruzione nell'efficacia della garanzia e in nessun caso potrà essere opposto all'Ente Assicurato, che viene altresì esonerato, in deroga a quanto previsto dalle richiamate Condizioni Generali di Assicurazioni, dall'apposizione della firma nella polizza stessa, avendola riconosciuta a tutti gli effetti al momento dell'accettazione.


FERMO TUTTO IL RESTO

IL CONTRAENTE

**CAVA F.M.
di Greco F. & C. s.n.c.**
Via Maria SS. delle G. (S.M.)
93017 CALTA
P. IVA: 00378980768



MILANO ASSICURAZIONI
L'Agente



PER COPIA CONFORME





REGIONE SICILIANA
ASSESSORATO DELL'ENERGIA E DEI SERVIZI DI PUBBLICA UTILITA'
DIPARTIMENTO REGIONALE DELL' ENERGIA
DISTRETTO MINERARIO DI CALTANISSETTA

PATTO DI INTEGRITA'

Parte integrante e sostanziale del D.R.S. Rep. n. 1325 del 29 OTT 2019 Reg. n. 219 del 29 OTT 2019 Servizio 5 - D.M. di CL avente ad oggetto: *rinnovo con ampliamento dell' autorizzazione n.14/11 del 11.04.2011 all'esercizio, ai sensi dell'art.2 comma 1 della L.R.S. n.10/2004 della L.R.S. 127/80 e dell' art.31 delle Norme Tecniche di Attuazione dei "Piani Regionali dei materiali da cava e dei materiali lapidei di pregio", della cava di calcare e argilla denominata "Morretta-Mautana" ubicata in C.da Morretta-Mautana del territorio di Gela (CL).*

Tra la Regione Siciliana, Assessorato dell'Energia e dei Servizi di Pubblica Utilità,
Dipartimento Regionale dell'Energia, Distretto Minerario di Caltanissetta

e

la Società F.M. di Greco Filippo & C. s.n.c., C.F.: 00378980858 con sede in Gela (CL),
Via Maria SS. Delle Grazie s.n.c. legalmente rappresentata dal Signor Greco Filippo,
nato a Gela il 20.12.1977 e residente a Gela via delle Acacie s.n.c. C.F.: GRC FPP
77T20 D960C ,

Premesso che:

la Regione Siciliana Assessorato dell'Energia e dei Servizi di Pubblica Utilità, istituito con legge regionale n. 19/2008, è chiamato ad esercitare competenze in materia di energia e fonti energetiche, miniere, attività estrattive, cave, torbiere e saline nonché, a seguito della soppressione dell'Agenzia regionale di cui alla legge regionale n. 19/2005, anche in materia di acque e rifiuti;
nell'ambito delle citate competenze la Regione Siciliana Assessorato dell'Energia e dei Servizi di Pubblica Utilità è chiamato, ai sensi di leggi regionali e nazionali, a gestire procedimenti finalizzati a rilasciare anche a soggetti privati provvedimenti a contenuto autorizzatorio o abilitativo e/o consentire concessioni per la realizzazione di interventi infrastrutturali, anche di produzione, che rivestono il carattere della pubblica utilità e/o per l'esercizio di attività imprenditoriali che si possono considerare di pubblico interesse, per i quali la normativa nazionale e regionale in materia prevede specifiche forme di incentivazione economica a valere sulle risorse pubbliche;

per perseguire gli obiettivi di una più efficace tutela della sicurezza nel territorio e per creare condizioni ambientali favorevoli al corretto svolgimento delle suddette iniziative economiche la Regione Siciliana Assessorato dell'Energia e dei Servizi di Pubblica Utilità in data 23 maggio 2011 ha sottoscritto presso la Prefettura di Palermo con il Ministero dell'Interno, le Prefetture dell'Isola e Confindustria Sicilia un apposito Protocollo di Legalità (di seguito: "Protocollo di Legalità" o anche solo "Protocollo");

considerato che:

ai sensi dell'art. 3 del Protocollo la Regione Siciliana Assessorato dell'Energia e dei Servizi di Pubblica Utilità, i privati interessati al rilascio dei provvedimenti autorizzativi, abilitativi e/o concessori di propria competenza finalizzati alla realizzazione di interventi infrastrutturali, anche di produzione, che rivestono il carattere della pubblica utilità e/o per l'esercizio di attività imprenditoriali di pubblico interesse, indipendentemente dall'importo, dovranno assumere specifici obblighi per essere responsabilizzati principalmente sulle conseguenze interdittive di determinati comportamenti, e riguardanti un ventaglio di cd. situazioni a rischio, che, sebbene non individuate specificamente dalla normativa di settore, delineano fattispecie che possono dar luogo a comportamenti illeciti o favorire le infiltrazioni della criminalità organizzata;

un consolidato orientamento giurisprudenziale consente alle Amministrazioni pubbliche, per operare più incisivamente e per tutelare interessi pubblici aventi specifica rilevanza di individuare nuovi strumenti da affiancare a quelli normativamente previsti da introdurre nei propri atti amministrativi come specifiche clausole di gradimento – clausole tutela – tese a responsabilizzare i soggetti che entrano in rapporto con essa sulle conseguenze interdittive di comportamenti illeciti;

ritenuto

di assumere consapevolmente formali obbligazioni per assicurare, in generale, la prevenzione da possibili fenomeni di devianza e di vulnerazione dei principi di trasparenza, libertà di imprese e leale concorrenza e concorrere a prevenire il rischio delle infiltrazioni criminali nel mercato;

tutto ciò premesso, le Parti concordano e stipulano quanto segue:

Art. 1

Le premesse di cui sopra costituiscono parte integrante e sostanziale del presente Patto.

Art. 2

Il Patto di Integrità stabilisce la reciproca, formale obbligazione della Regione Siciliana, Assessorato dell'Energia e dei Servizi di Pubblica Utilità, Dipartimento Regionale dell'Energia, Servizio 5 Distretto Minerario di Caltanissetta e la Società Cava F.M. di Greco Filippo & C. s.n.c., C.F.: 00378980858 con sede in Gela (CL), Via Maria SS. Delle Grazie s.n.c. legalmente rappresentata dal Signor Greco Filippo, nato a Gela il 20.12.1977 e residente in Gela via delle Acacie s.n.c. C.F.: *GRC FPP 77T20 D960C*, interessata al rilascio del provvedimento di rinnovo con ampliamento dell'autorizzazione n.04/11 del 11.04.2011, ai sensi dell'art.2 comma 1 della L.R.S. 10/2004 e dell'art. 31 delle Norme Tecniche di Attuazione, per il completamento dei lavori di coltivazione della cava di calcare e argilla denominata "Morretta-Mautana" sita nella omonima contrada del territorio del Comune di Gela (CL), a confermare i propri comportamenti ai principi di lealtà, trasparenza e correttezza, nonché l'espreso impegno anticorruzione e antimafia meglio specificati nei successivi articoli del presente Patto.

Art. 3

La Regione Siciliana, Assessorato dell'Energia e dei Servizi di Pubblica Utilità, si impegna a rendere pubblici i dati più rilevanti riguardanti il procedimento, permettendo ad ogni operatore economico di conoscere e verificare gli aspetti tecnici dell'intervento e quelli amministrativi del procedimento volto al rilascio del provvedimento, ad effettuare i controlli e a condividere anche lo stesso spirito etico e moralizzatore che è insito nell'adozione dello strumento, assumendosi le responsabilità connesse e conseguenti.

Art. 4

La Società si impegna a:

non offrire, accettare o richiedere somme di denaro o qualsiasi altra forma di ricompensa, vantaggio o beneficio sia direttamente che indirettamente tramite intermediari al fine del rilascio del provvedimento autorizzativo o al fine di distorcere l'espletamento corretto della successiva attività o valutazione da parte dell'Amministrazione;

denunciare immediatamente alle forze di Polizia ogni illecita richiesta di denaro o altra utilità ovvero offerta di protezione o estorsione di qualsiasi natura che venga avanzata nei confronti di propri rappresentanti o dipendenti, di familiari dell'imprenditore o di eventuali soggetti legati all'impresa per rapporti professionali;

comunicare ogni variazione delle informazioni riportate nei certificati camerali concernenti la compagine sociale;

richiedere le informazioni del Prefetto di cui all'art. 10 del D.P.R. n. 252/1998 per le imprese fornitrici e appaltatrici con cui si stipulano, per l'esecuzione dei lavori o per la prestazione di servizi o forniture connessi al provvedimento autorizzativo, contratti privati di importo superiore a 3 milioni di Euro per gli appalti di lavori, 900 mila euro per gli appalti di servizi e forniture e, indipendentemente dal loro valore per le imprese impegnate nelle così dette forniture e servizi sensibili ossia: trasporto di materiale a discarica, trasporto e smaltimento rifiuti, fornitura e/o trasporto terra e materiali inerti, acquisizioni, dirette e indirette, di materiale da cava per inerti e di materiali da cava di prestito per movimento terra, fornitura e/o trasporto calcestruzzo, fornitura di ferro lavorato, fornitura e/o bitume, noli a freddo di macchinari, fornitura con posa in opera e noli a caldo, servizi di autotrasporto, guardiane di cantieri e fornitura di servizi e fornitura di servizi di logistica e di supporto;

approvare preventivamente gli eventuali subappalti per l'esecuzione dei lavori o per la prestazione di servizi o forniture connessi al provvedimento autorizzativo e a richiedere le informazioni del Prefetto di cui all'art. 10 del D.P.R. n. 252/1998, nel caso in cui i citati contratti siano di importo superiore a 1,5 milioni di Euro in materia di lavori, 450 mila Euro in materia di servizi e forniture; non procedere, nelle ipotesi di cui ai due punti precedenti, alla stipula del contratto con l'impresa interessata e a risolverlo immediatamente, qualora fosse stato già firmato e nel caso in cui intervenga una informativa prefettizia interdittiva tipica;

comunicare le generalità del/i proprietario/i e dei soggetti che hanno a qualsiasi titolo la disponibilità degli immobili su cui verranno realizzati gli interventi infrastrutturali e/o esercitate le attività imprenditoriali autorizzate da parte dell'Amministrazione Regionale e che si è consapevoli che nel caso in cui la Regione Siciliana Assessorato dell'Energia e dei Servizi di Pubblica Utilità dovesse comunque acquisire nei confronti degli stessi elementi di fatto o indicazioni comunque negative da farli ritenere collegati direttamente o indirettamente ad associazioni di tipo mafioso non potrà rilasciare il provvedimento autorizzativo e se già rilasciato ne disporrà la revoca;

effettuare i pagamenti o le transazioni finanziarie esclusivamente per il tramite di istituti di credito o Poste Italiane S.p.A. e custodire in maniera ordinata e diligente la documentazione (es. estratto conto) che attesta il rispetto del citato obbligo;

comunicare le modalità di affidamento dei lavori, la ditta esecutrice, il numero dei lavoratori occupati, qualifiche e criterio di assunzione, al fine di rendere tempestivi ed agevoli i controlli sull'osservanza delle norme previdenziali ed assicurative e sulla sicurezza dei luoghi di lavoro;

inserire nei contratti privati stipulati con le imprese fornitrici e/o appaltatrici per l'esecuzione dei lavori o per la prestazione di servizi o forniture connessi al provvedimento autorizzativo apposite clausole che prevedano anche a carico delle stesse i superiori obblighi, disponendo in caso di violazione la risoluzione immediata del vincolo contrattuale o la revoca dell'autorizzazione al subappalto e/o al sub contratto e/o ai sub contratti successivi;

inserire, nei contratti privati volti a variare la titolarità del provvedimento autorizzativo, e/o la

titolarità della gestione dell'attività autorizzata, apposita clausola che preveda l'assunzione da parte del subentrante degli obblighi di cui al Protocollo del 23 maggio 2010, e delle connesse responsabilità in caso di violazione nei confronti della Regione Siciliana Assessorato dell'Energia e dei Servizi di Pubblica Utilità disporrà la revoca del provvedimento autorizzativo nei confronti del subentrante.

Art. 5

La Ditta prende atto e accetta che, nel caso di mancato rispetto degli impegni assunti con questo Patto di Integrità, tra la Regione Siciliana, Assessorato dell'Energia e dei Servizi di Pubblica Utilità, Dipartimento Regionale dell'Energia, Servizio 5 Distretto Minerario di Caltanissetta revocherà il provvedimento *de quo* di cui il presente Patto forma parte integrante e sostanziale.

Art. 6

La Società è consapevole che la Regione Siciliana, Assessorato dell'Energia e dei Servizi di Pubblica Utilità, Dipartimento Regionale dell'Energia, Servizio 5 Distretto Minerario di Caltanissetta, al fine di prevenire o reprimere possibili irregolarità e/o abusi nella gestione delle attività economiche autorizzate, nonché per verificare il rispetto degli obblighi assunti con il presente Patto, oltre ad utilizzare uffici interni si avvarrà anche della collaborazione dei Comandi provinciali della Guardia di Finanza.

Art. 7

Il presente Patto di Integrità e le relative sanzioni applicabili resteranno in vigore per tutta la durata dell'attività abilitata con il provvedimento di cui il presente Patto forma parte integrante e sostanziale.

L'Ingegnere Capo del Distretto
Dott. Ing. Michele Brescia



Firma del titolare della Società

CAVA F.M.
di GRECO F. & C. s.n.c.
Via Maria SS. delle Grazie (s.n.)
93012 GELA
P. IVA: 00 378 980 858

Il sottoscritto Greco Filippo, nato a Gela il 20.12.1977, C.F. GRC FPP 77T20 D960C, residente in Gela (CL), via delle Acacie s.n.c., quale legale rappresentante della Cava FM. di Greco Filippo & C. s.n.c., C.F. e P.IVA: 00378980858, Rea n. CL - 50980, con sede legale in Gela (CL), Via Maria SS. Delle Grazie s.n.c., dichiara di avere perfetta conoscenza di tutte le clausole contrattuali e dei documenti ed atti ivi richiamati; ai sensi e per gli effetti di cui agli artt. 1341 e 1342 cod. civ., dichiara altresì di accettare tutte le condizioni e patti ivi contenuti e di avere particolarmente considerato quanto stabilito e contenuto con le relative clausole; in particolare dichiara di approvare specificamente le clausole e condizioni di seguito elencate: Articoli 2, 4, 5.

Caltanissetta, _____

20 OTT 2018

TIMBRO DELLA DITTA
FIRMA RAPPRESENTANTE LEGALE

CAVA F.M.
di GRECO F. & C. s.n.c.
Via Maria SS. delle Grazie (s.n.)
93012 GELA
P. IVA: 00 378 980 858