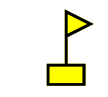



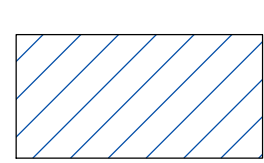








Legenda

-  Capi di Costa
-  Aree destinate alla vita dei Molluschi
-  Aree destinate alla vita dei Pesci
-  Acque adibite alla balneazione
-  Zone di Protezione di Corpi Idrici Superficiali
-  Zone di Protezione di Corpi Idrici Sotterranei
-  Zona di Riserva
-  Fiumi
-  Invasi
-  Acque di Transizione
-  Acque Marino Costiere

Repubblica Italiana

 Regione Siciliana
 Presidenza
 Autorità di Bacino del Distretto Idrografico della Sicilia

Piano di Gestione del Distretto Idrografico della Sicilia
(di cui all'art. 117 del Decreto Legislativo 3 aprile 2006, n° 152)
 3° Ciclo di pianificazione (2021-2027)
 Progetto Di Piano

Carta delle Aree Protette (di cui al D.P.R. 11 marzo 1968 n° 1090, al D. Lgs. 152/06 e s.m.i. e all'Art. 102 del T.U. n. 1775/33) e delle Acque destinate alla Balneazione (ai sensi della Direttiva 2006/7/CE)	Elaborato
	Scala 1:250.000