

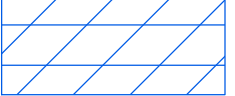


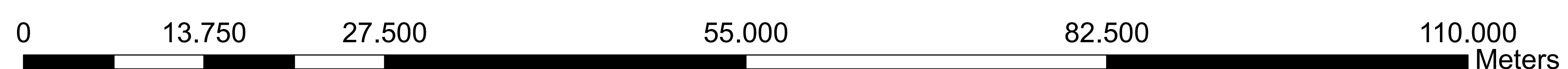


**Legenda**

-  Capi di Costa
-  Aree destinate alla vita dei Molluschi
-  Aree destinate alla vita dei Pesci
-  Aree Sensibili
-  Aree Vulnerabili ai Nitrati
-  ZPS
-  SIC
-  ZSC
-  Fiumi
-  Invasi
-  Acque di Transizione
-  Acque Marino Costiere



Autorità di Bacino del Distretto Idrografico della Sicilia

**Piano di Gestione del Distretto Idrografico della Sicilia**  
*(di cui all'art. 117 del Decreto Legislativo 3 aprile 2006, n° 152)*

3° Ciclo di pianificazione (2021-2027)  
 Progetto Di Piano

Carta delle Aree designate per la Protezione di Habitat e Specie (SIC E ZPS, Vita dei Pesci e Vita dei Molluschi), delle Aree Sensibili e delle Aree Vulnerabili ai Nitrati	Elaborato
	Scala 1:250.000

Servizio 1 – Tutela delle Risorse Idriche  
 Il Dirigente  
 (Ing. Antonio Grunata)

Il Segretario Generale  
 (Ing. Francesco Greco)