


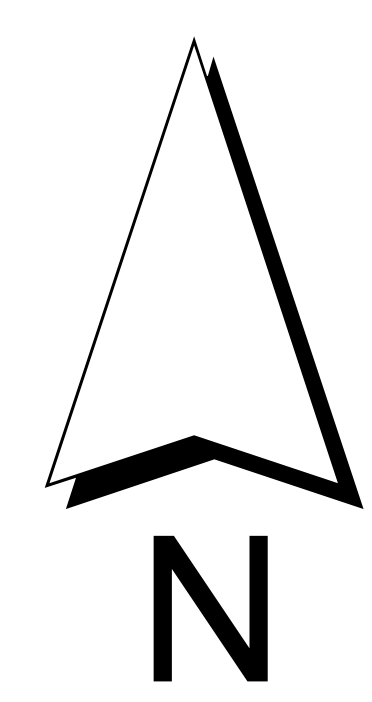
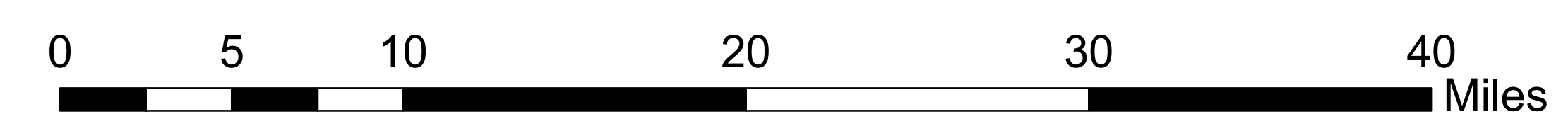


Legenda

-  Capi di Costa
-  Stazioni Monitoraggio Quantitativo
-  Stazioni Monitoraggio Qualitativo
-  Corpi Idrici Sotterranei
-  areasicilia_GB40



Autorità di Bacino del Distretto Idrografico della Sicilia

Piano di Gestione del Distretto Idrografico della Sicilia

(di cui all'art. 117 del Decreto Legislativo 3 aprile 2006, n° 152)

3° Ciclo di pianificazione (2021-2027)
 Progetto Di Piano

Carta dei Corpi Idrici Sotterranei e delle Stazioni di Monitoraggio	Elaborato
	Scala 1:250.000