






- Legenda**
-  Area iniluppo Pericolosità Idraulica
 -  Aree costa 300 m - art.142, lett. a, D.Lgs 42/04
 -  Aree fiumi 150 m - art.142, lett. c, D.Lgs 42/04
 -  Aree boscate - art.142, lett. g, D.Lgs 42/04
 -  Aree tutelate - art.136, D.Lgs 42/04

0 500 1.000 [m]

PIANO DI GESTIONE DEL RISCHIO DI ALLUVIONI
Beni culturali e Paesaggio esposti al Rischio
alluvioni - Bacino N. 43