










Legenda

-  Area inviluppo Pericolosità Idraulica
-  Vincoli archeologici art.10 D.Lgs 42/04
-  Aree di interesse archeologico - art.142, lett. m, D.Lgs 42/04
-  Aree riserve regionali - art.142, lett. f, D.Lgs 42/04
-  Aree costa 300 m - art.142, lett. a, D.Lgs 42/04
-  Aree fiumi 150 m - art.142, lett. c, D.Lgs 42/04
-  Aree boscate - art.142, lett. g, D.Lgs 42/04
-  Aree tutelate - art.136, D.Lgs 42/04
-  Aree tutelate - art.134, lett. c, D.Lgs 42/04

Mt

0 140 280 560 840 1.120

PIANO DI GESTIONE DEL RISCHIO DI ALLUVIONI

Beni culturali e Paesaggio esposti al Rischio alluvioni - Bacino N. 62