





Legenda

-  Area inviluppo Pericolosità Idraulica
-  Aree costa 300 m - art.142, lett. a, D.Lgs 42/04
-  Aree fiumi 150 m - art.142, lett. c, D.Lgs 42/04
-  Aree boscate - art.142, lett. g, D.Lgs 42/04

[m]

0 375 750 1.125 1.500

PIANO DI GESTIONE DEL RISCHIO DI ALLUVIONI
Beni culturali e Paesaggio esposti al Rischio
alluvioni - Bacino N. 44