




Legenda

-  Area inviluppo Pericolosità Idraulica
-  Aree fiumi 150 m - art.142, lett. c, D.Lgs 42/04
-  Aree boscate - art.142, lett. g, D.Lgs 42/04

0 750 1,500 2,250 3,000 [m]

**PIANO DI GESTIONE DEL RISCHIO DI ALLUVIONI
Beni culturali e Paesaggio esposti al Rischio
alluvioni - Bacino N. 45**