






### Legenda

-  Area inviluppo Pericolosità Idraulica
-  Aree di interesse archeologico - art.142, lett. m, D.Lgs 42/04
-  Aree costa 300 m - art.142, lett. a, D.Lgs 42/04
-  Aree fiumi 150 m - art.142, lett. c, D.Lgs 42/04
-  Aree boscate - art.142, lett. g, D.Lgs 42/04

**0 175 350 525 700 [m]**

**PIANO DI GESTIONE DEL RISCHIO DI ALLUVIONI  
Beni culturali e Paesaggio esposti al Rischio  
alluvioni - Bacino N. 45**