










Legenda

Area inviluppo pericolosità idraulica

-  094 F. Simeto
-  Vincoli archeologici art.10 D.Lgs 42/04
-  Aree di interesse archeologico - art.142, lett. m, D.Lgs 42/04
-  Aree riserve regionali - art.142, lett. f, D.Lgs 42/04
-  Aree costa 300 m - art.142, lett. a, D.Lgs 42/04
-  Aree laghi 300 m - art.142, lett. b, D.Lgs 42/04
-  Aree fiumi 150 m - art.142, lett. c, D.Lgs 42/04
-  Aree boscate - art.142, lett. g, D.Lgs 42/04
-  Aree tutelate - art.136, D.Lgs 42/04

PIANO DI GESTIONE DEL RISCHIO DI ALLUVIONI
Beni culturali e paesaggio esposti al Rischio di Alluvioni
Bacino N. 94

