

REPUBBLICA ITALIANA



Regione Siciliana
Presidenza della Regione Siciliana
Autorità di Bacino del Distretto Idrografico della Sicilia

Servizio 2 "ASSETTO DEL TERRITORIO"
Unità Operativa 2.1

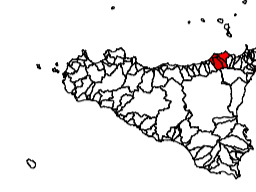
Aggiornamento del Piano Stralcio di Bacino
per l'Assetto Idrogeologico (P.A.I.)
(Art. 67 del D.Lgs. 3 Aprile 2006, n. 152 e ss. mm. ii.)

Conferenza programmatica del 09/09/2020
(Art. 130 del L.R. n. 6 del 03/05/2001)

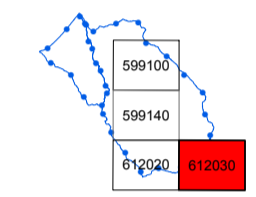
Area Territoriale tra il T.te Timoteo e la F.ra di Naso (013), Bacino Idrografico della F.ra di Naso (014), Area Territoriale tra F.ra di Naso e F.ra di Zappulla (015), Bacino Idrografico della F.ra di Zappulla ed Area tra F.ra di Zappulla e F. Rosmarino (016)

GEOMORFOLOGIA

COMUNE DI: Galati Mamertino


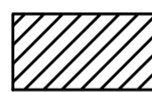




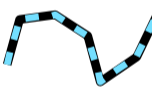



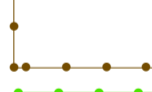

CTR N.612030 - SCALA 1:10.000
CARTA DELLA PERICOLOSITA'



LEGENDA

LIVELLI DI PERICOLOSITA'

-  P0 basso
-  P1 moderato
-  P2 medio
-  P3 elevato
-  P4 molto elevato
-  Sito di attenzione: fascia di rispetto per probabile evoluzione del dissesto
-  Limite di pericolosità e/o fascia di rispetto coperta da area a pericolosità maggiore/rischio

-  Limite bacino idrografico
-  Limite area territoriale
-  Limite comunale

