

REPUBBLICA ITALIANA



Regione Siciliana
Presidenza della Regione Siciliana
Autorità di Bacino del Distretto Idrografico della Sicilia

Servizio 2 "ASSETTO DEL TERRITORIO"

Aggiornamento del Piano Stralcio di Bacino
per l'Assetto Idrogeologico (P.A.I.)
(Art. 67 del D.Lgs. 3 Aprile 2006, n. 152 e ss.mm.ii.)

Conferenza Programmatica del 29 gennaio 2020

Bacino Idrografico del Fiume Magazzolo e Area Territoriale
tra il Bacino del Fiume Platani ed il Fiume Magazzolo (062)

IDRAULICA

COMUNE DI: SANTO STEFANO QUSQUINA







CTR N. 620140 - SCALA 1:10.000
CARTA DELLA PERICOLOSITA' IDRAULICA PER FENOMENI DI ESONDAZIONE
Comune di: Santo Stefano Qusquina






Anno 2019

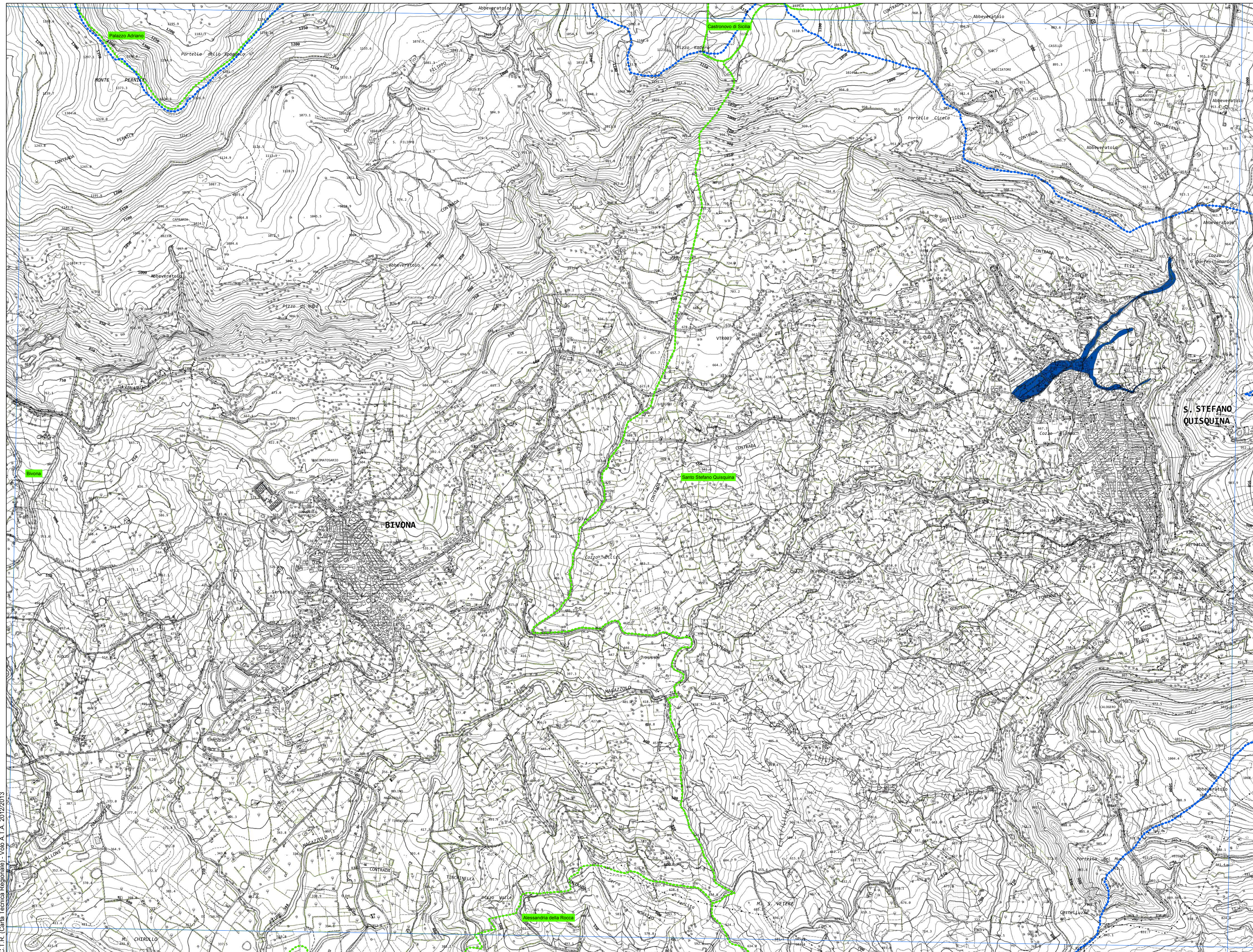
LEGENDA

VALORI DELLA PERICOLOSITA' IDRAULICA

-  P1 Pericolosità bassa
-  P2 Pericolosità moderata
-  P3 Pericolosità elevata
-  P4 Pericolosità molto elevata

 Sito di attenzione

-  Limite bacino idrografico
-  Limite area territoriale
-  Limite comunale



CTR (Carta Tecnica Regionale) - Volo A.T.A. 2012/2013