

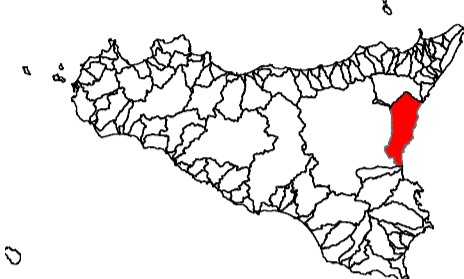
REPUBBLICA ITALIANA  
  
 Regione Siciliana  
 Presidenza della Regione Siciliana  
 Autorità di Bacino del Distretto Idrografico della Sicilia

Servizio 2 "ASSETTO DEL TERRITORIO"  
 Aggiornamento del Piano Stralcio di Bacino  
 per l'Assetto Idrogeologico (P.A.I.)  
 (Art. 67 del D.Lgs. 3 Aprile 2006, n. 152 e ss. mm. ii.)

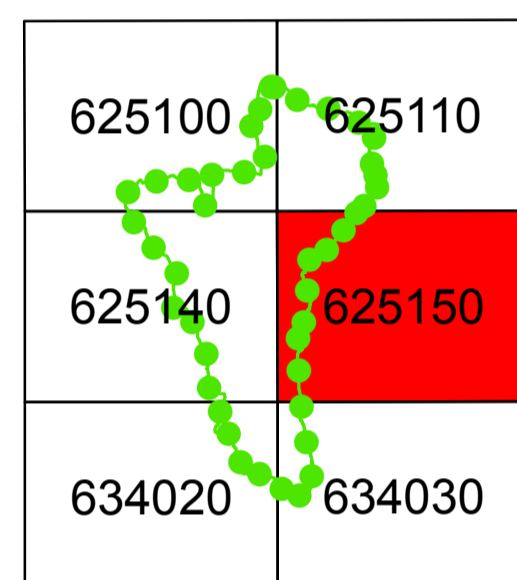
Conferenza Programmatica del 12 febbraio 2020

Area territoriale compresa tra i bacini del F. Simeto e del F. Alcantara (095)

GEOMORFOLOGIA  
 COMUNE DI ACIREALE










CTR 625150 - SCALA 1:10.000  
 CARTA DELLA PERICOLOSITÀ  
 E DEL RISCHIO GEOMORFOLOGICO  
 COMUNE DI:  
 ACIREALE









## LEGENDA

### LIVELLI DI PERICOLOSITÀ

-  P0 basso
-  P1 moderato
-  P2 medio
-  P3 elevato
-  P4 molto elevato
-  Sito d'attenzione; fascia di rispetto per probabile evoluzione del dissesto
-  Limite di pericolosità coperto da area a pericolosità maggiore

### LIVELLI DI RISCHIO

-  R1 moderato
-  R2 medio
-  R3 elevato
-  R4 molto elevato

-  Limite di bacino idrografico
-  Limite comunale

