

REPUBBLICA ITALIANA



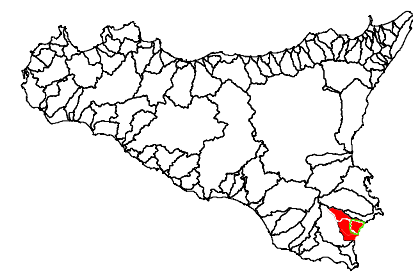
Regione Siciliana
 Presidenza
 Autorità di Bacino del Distretto Idrografico della Sicilia
 Servizio 2 "ASSETTO DEL TERRITORIO"

Aggiornamento del Piano Stralcio di Bacino
 per l'Assetto Idrogeologico (P.A.I.)
 (Art. 67 del D.Lgs. 3 Aprile 2006, n. 152 e ss. mm. ii.)

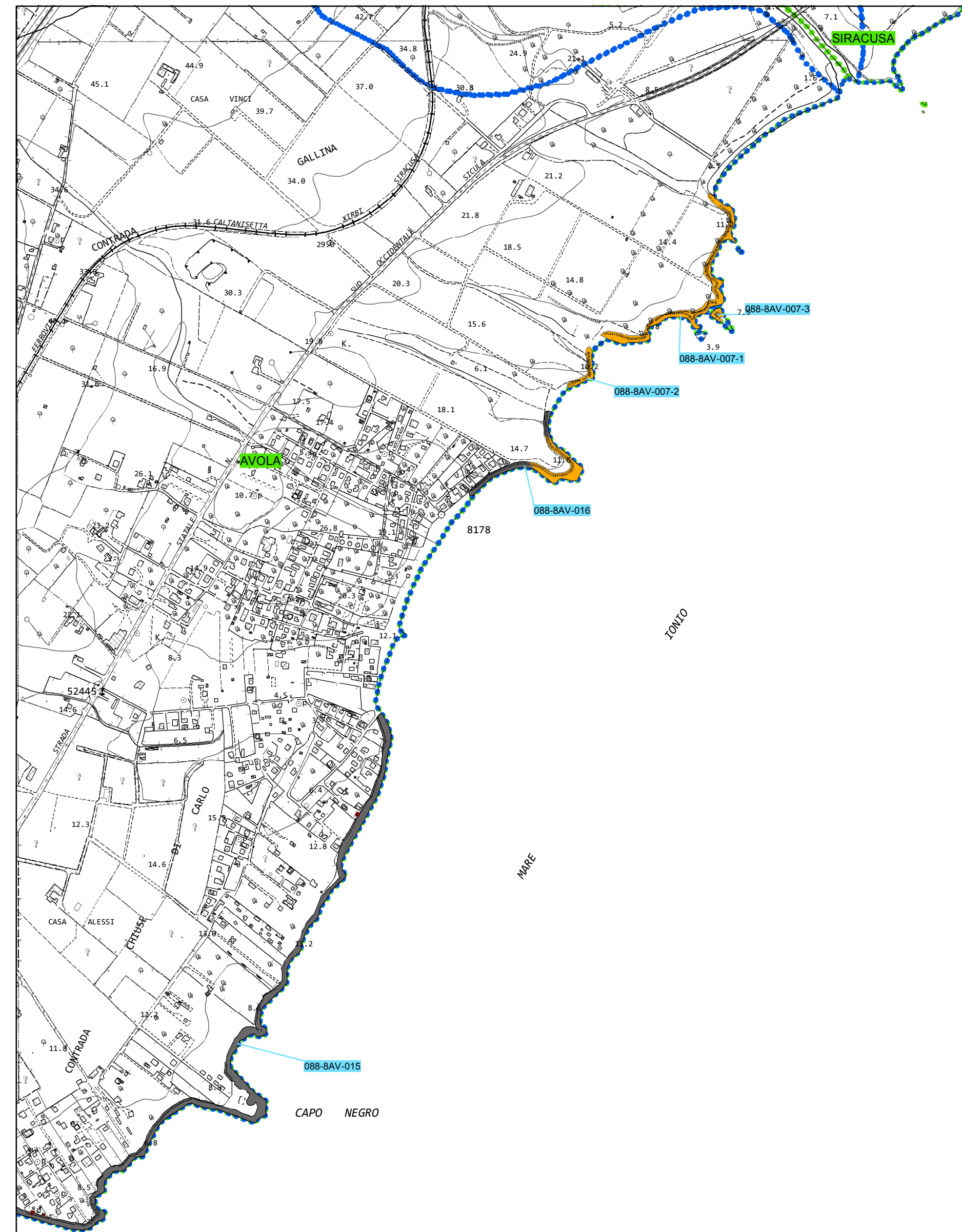
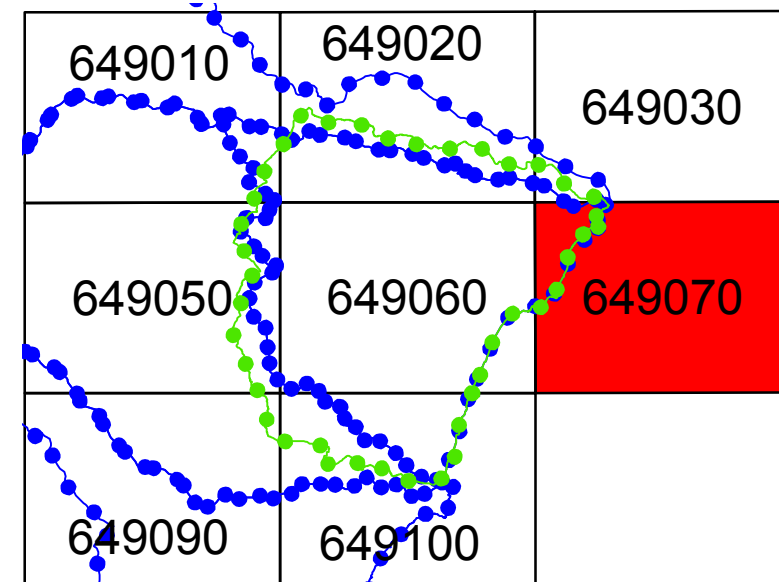
Conferenza Programmatica del 4 marzo 2020

Bacino idrografico del F. Asinaro e area compresa tra F. Tellaro e F. Asinaro (087)
 Area territoriale tra i bacini del F. Asinaro e del F. Cassibile (088)
 Bacino idrografico del F. Cassibile (089)

**GEOMORFOLOGIA
 COMUNE DI AVOLA**



CTR 649070 - SCALA 1:10.000
 CARTA DELLA PERICOLOSITÀ
 E DEL RISCHIO GEOMORFOLOGICO



LEGENDA

LIVELLI DI PERICOLOSITÀ

- P0 basso
- P1 moderato
- P2 medio
- P3 elevato
- P4 molto elevato
- Sito d'attenzione; fascia di rispetto per probabile evoluzione del dissesto
- Limite di pericolosità coperto da area a pericolosità maggiore

LIVELLI DI RISCHIO

- R1 moderato
- R2 medio
- R3 elevato
- R4 molto elevato

- Limite di bacino
- Limite comunale