

REPUBBLICA ITALIANA



Regione Siciliana
Presidenza

Autorità di Bacino del Distretto Idrografico della Sicilia

Servizio 2 "ASSETTO DEL TERRITORIO"
Unità Operativa 2.1

Aggiornamento del Piano Stralcio di Bacino
per l'Assetto Idrogeologico (P.A.I.)

Previsione di Aggiornamento

(Art. 68 commi 4bis e 4 ter del D.Lgs 3 Aprile 2006, n. 152 e ss.mm.ii.)

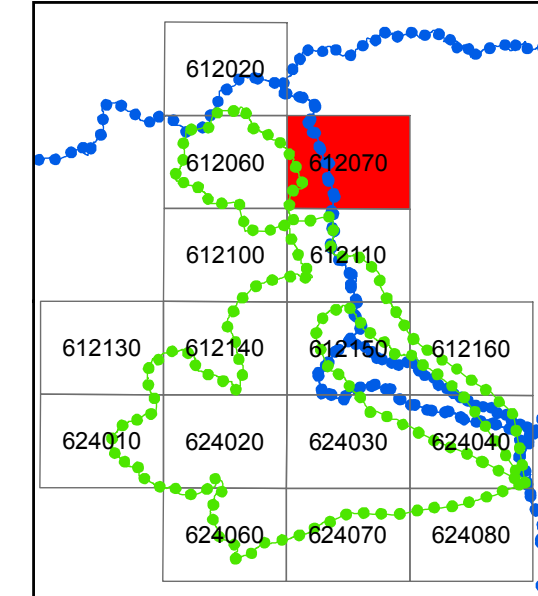
Bacino del F. Simeto (094) area tra F. Simeto e F. San Leonardo (094A)
Lago di Pergusa (094B) e Lago di Maletto (094C)
Bacino del F. Alcantara (096)

GEOMORFOLOGIA
COMUNE INTERESSATO: BRONTE










CTR 612070 - SCALA 1:10.000
CARTA DELLA PERICOLOSITÀ GEOMORFOLOGICA

COMUNI DI:
BRONTE - FLORESTA - RANDAZZO - TORTORICI



LEGENDA

LIVELLI DI PERICOLOSITÀ

-  P0 basso
-  P1 moderato
-  P2 medio
-  P3 elevato
-  P4 molto elevato
-  Sito d'attenzione; fascia di rispetto per probabile evoluzione del dissesto
-  Limite di pericolosità coperto da area a pericolosità maggiore

-  Limite di bacino
-  Limite comunale

