

REPUBBLICA ITALIANA



Regione Siciliana
Presidenza della Regione Siciliana
Autorità di Bacino del Distretto Idrografico della Sicilia

Servizio 2 "ASSETTO DEL TERRITORIO"

Aggiornamento del Piano Stralcio di Bacino
per l'Assetto Idrogeologico (P.A.I.)
(Art. 68 commi 4bis e 4 ter del D.Lgs. 3 Aprile 2006, n. 152 e ss. mm. ii.)

Previsione di Aggiornamento

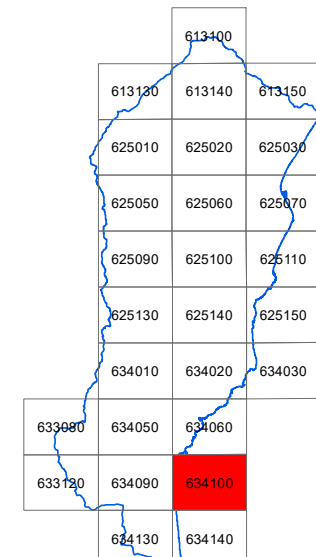
Area territoriale tra i Bacini Idrografici del Fiume Simeto
e del Fiume Alcantara (095)

IDRAULICA

COMUNE DI: CATANIA










CTR N. 634100 - SCALA 1:10.000
CARTA DEL RISCHIO IDRAULICO PER FENOMENI DI ESONDAZIONE
Comune di: CATANIA

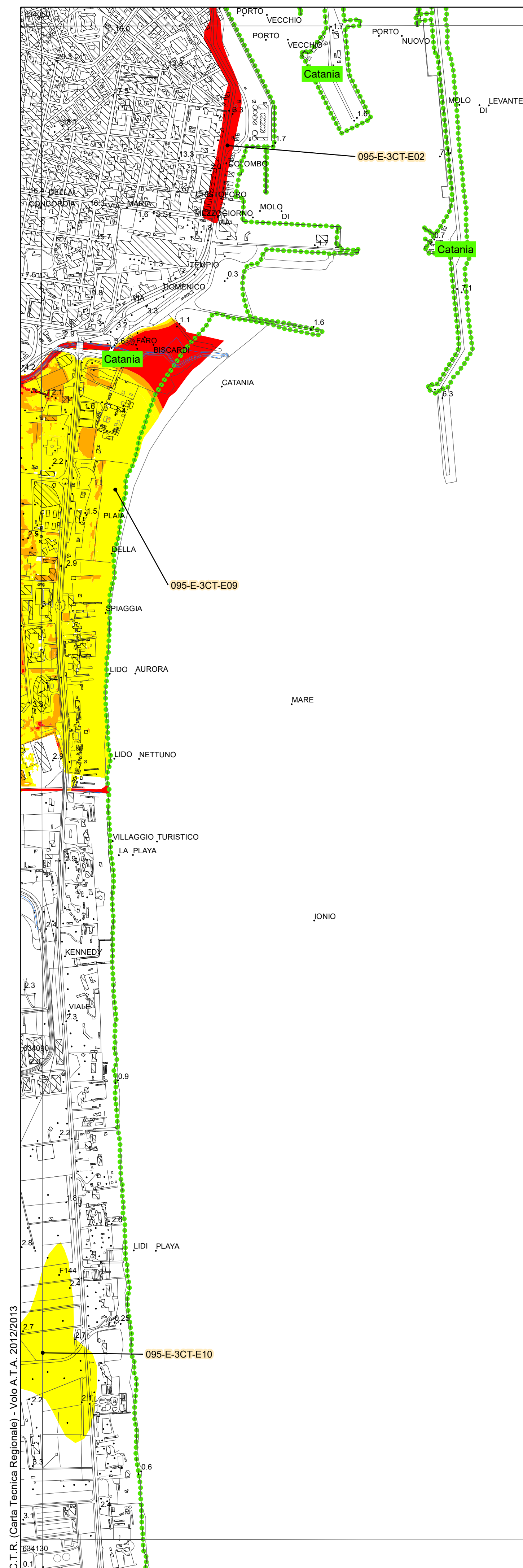


LEGENDA

VALORI DEL RISCHIO IDRAULICO

-  R1 Rischio moderato
-  R2 Rischio medio
-  R3 Rischio elevato
-  R4 Rischio molto elevato

-  Limite bacino idrografico
-  Limite area territoriale
-  Limite comunale



C.T.R. (Carta Tecnica Regionale) - Volo A.T.A. 2012/2013

634060

634100

634140