

REPUBBLICA ITALIANA



Regione Siciliana  
Presidenza della Regione Siciliana  
Autorità di Bacino Del Distretto Idrografico della Sicilia

Servizio 2 "ASSETTO DEL TERRITORIO"  
Unità Operativa 2.1

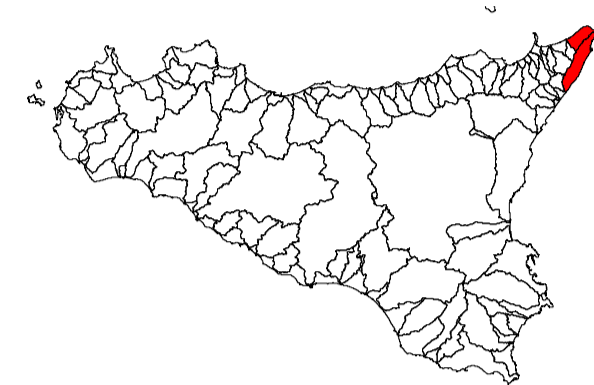
Aggiornamento del Piano Stralcio di Bacino  
per l'Assetto Idrogeologico (P.A.I.)

(Art. 68 commi 4bis e 4ter del D. Lgs. 3 Aprile 2006, n. 152 e ss.mm. e ii.)

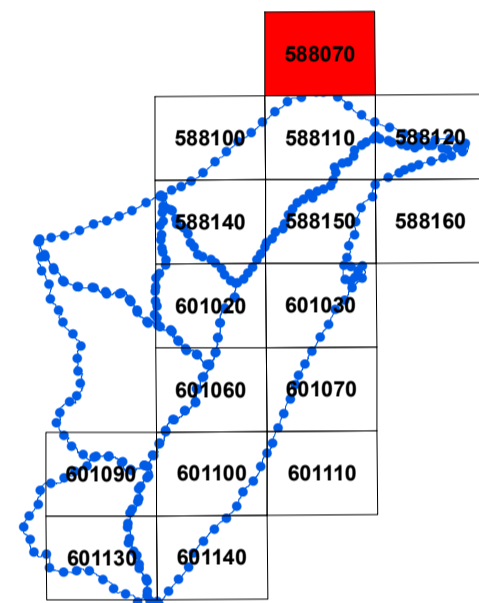
**Previsione di Aggiornamento**

Area Territoriale tra Capo Peloro e il T. Te Saponara (001) e  
Area Territoriale tra il T. Fiumedinisi e Capo Peloro (102)

**GEOMORFOLOGIA  
COMUNE di: MESSINA**



CTR N. 588070 - SCALA 1:10.000  
CARTA DEI DISSESTI



**LEGENDA**

**FENOMENI FRANOSI**

- Crollo e/o ribaltamento
- Colamento rapido
- Sprofondamento
- Scorrimento
- Frana complessa
- Espansione laterale o deformazione gravitativa (DGPV)
- Colamento lento
- Area a franosità diffusa
- Deformazione superficiale lenta
- Calanco
- Dissesti dovuti ad erosione accelerata
- Sito d'attenzione

**STATO DI ATTIVITA'**

- Attivo
- Inattivo
- Quiescente
- Stabilizzato artificialmente o naturalmente

- Limite bacino idrografico
- Limite dell'area intermedia
- Limite comunale

50%

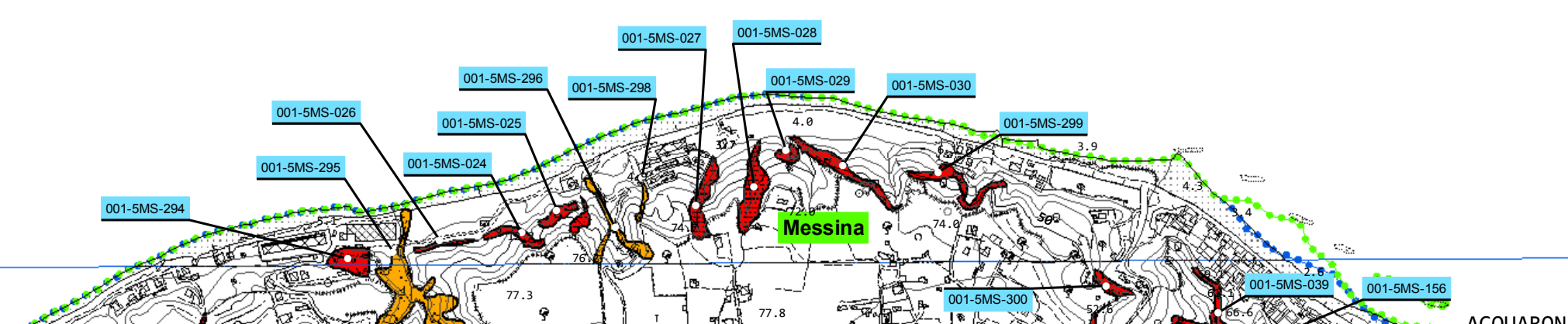
C.T.R. (Carta Tecnica Regionale) - Volo ATA 2012/2013

588100

588110

001-SMS-296

001-SMS-291



588120

ACQUARONE