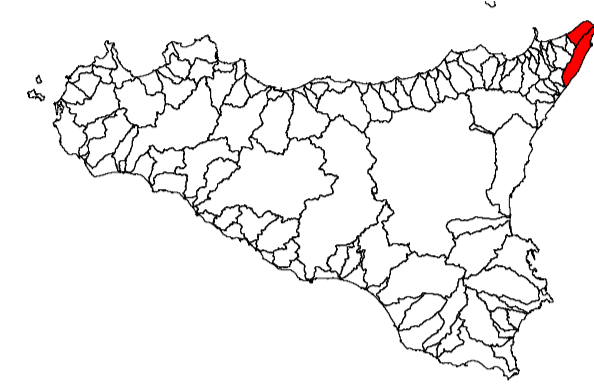


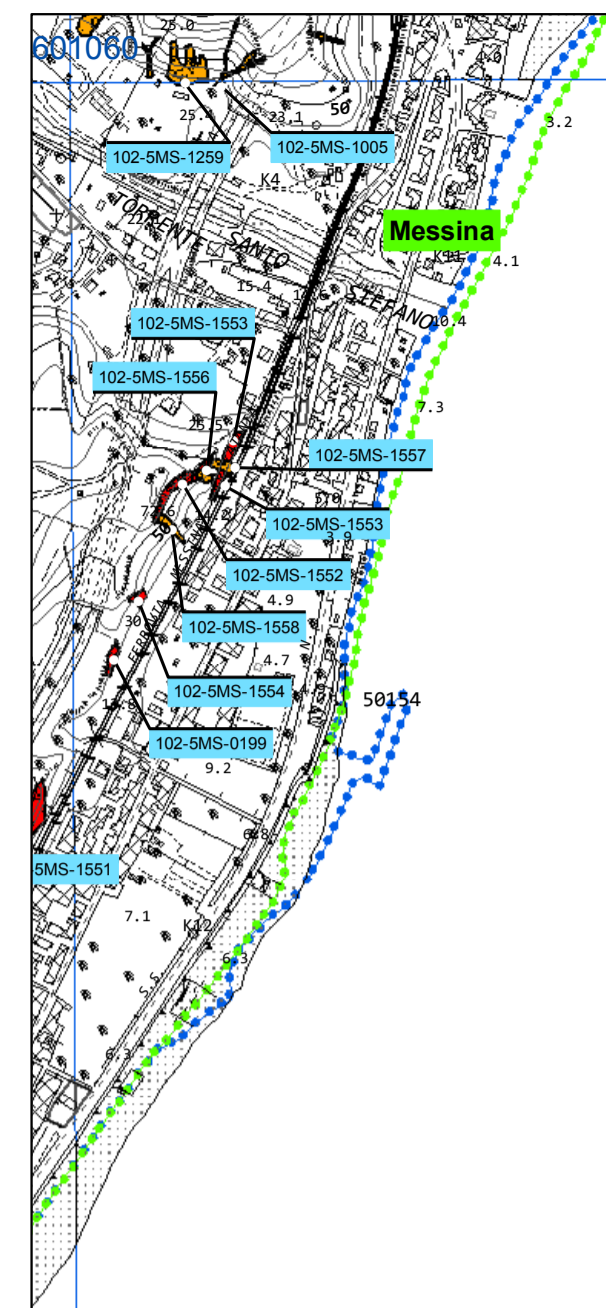
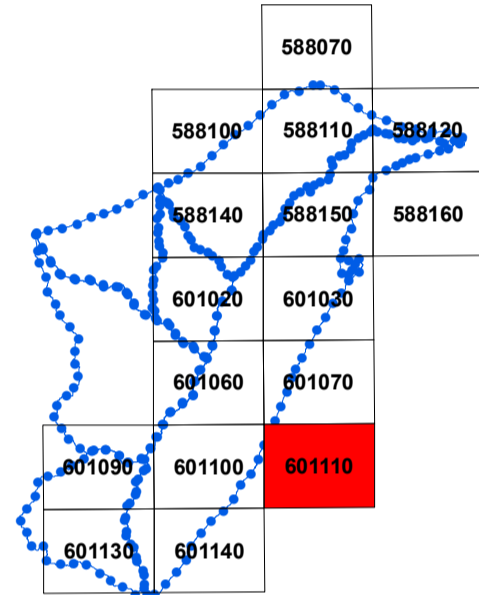
Previsione di Aggiornamento

Area Territoriale tra Capo Peloro e il T. Te Saponara (001) e
 Area Territoriale tra il T. Fiumedinisi e Capo Peloro (102)

**GEOMORFOLOGIA
 COMUNE di: MESSINA**



CTR N. 601110 - SCALA 1:10.000
 CARTA DEI DISSESTI



601070

0

601100

C.T.R. (Carta Tecnica Regionale) - Volo ATA 2012/2013

601140

LEGENDA

FENOMENI FRANOSI

- Crollo e/o ribaltamento
- Colamento rapido
- Sprofondamento
- Scorrimento
- Frana complessa
- Espansione laterale o deformazione gravitativa (DGPV)
- Colamento lento
- Area a franosità diffusa
- Deformazione superficiale lenta
- Calanco
- Dissesti dovuti ad erosione accelerata
- Sito d'attenzione

STATO DI ATTIVITA'

- Attivo
- Inattivo
- Quiescente
- Stabilizzato artificialmente o naturalmente

- Limite bacino idrografico
- Limite dell'area intermedia
- Limite comunale