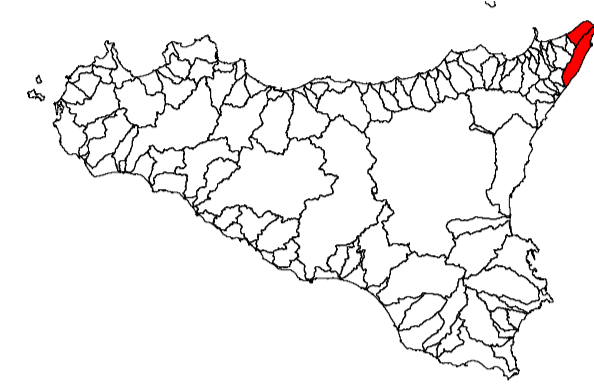



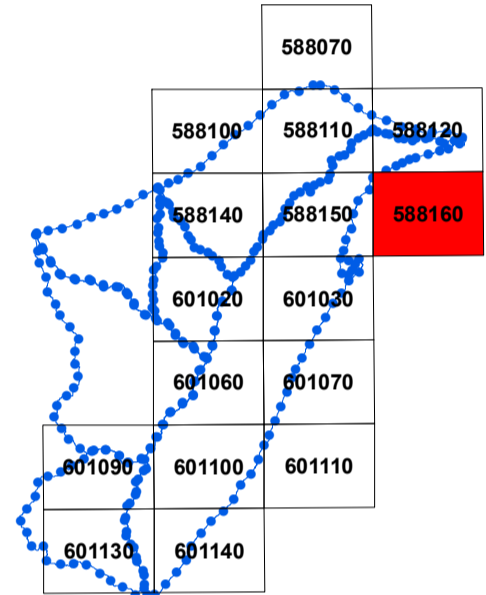
Previsione di Aggiornamento

Area Territoriale tra Capo Peloro e il T. Te Saponara (001) e
 Area Territoriale tra il T. Fiumedinisi e Capo Peloro (102)

**GEOMORFOLOGIA
 COMUNE di: MESSINA**

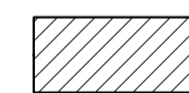
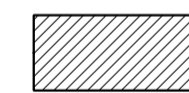







CTR N. 588160- SCALA 1:10.000
 CARTA DELLA PERICOLOSITA' E
 DEL RISCHIO GEOMORFOLOGICO










LEGENDA

LIVELLI DI PERICOLOSITA'

-  P0 basso
-  P1 moderato
-  P2 medio
-  P3 elevato
-  P4 molto elevato
-  Fascia di rispetto per probabile evoluzione del dissesto e Sito di attenzione
-  Limite di pericolosità e/o fascia di rispetto coperta da area a pericolosità maggiore o uguale

LIVELLI DI RISCHIO

-  R1 moderato
-  R2 medio
-  R3 elevato
-  R4 molto elevato

-  Limite bacino idrografico
-  Limite area territoriale
-  Limite comunale