

REPUBBLICA ITALIANA



Regione Siciliana
Presidenza della Regione Siciliana
Autorità di Bacino Del Distretto Idrografico della Sicilia

Servizio 2 "ASSETTO DEL TERRITORIO"
Unità Operativa 2.1

Aggiornamento del Piano Stralcio di Bacino
per l'Assetto Idrogeologico (P.A.I.)
(Art. 68 commi 4bis e 4ter del D. Lgs. 3 Aprile 2006, n. 152 e ss.mm. e ii.)

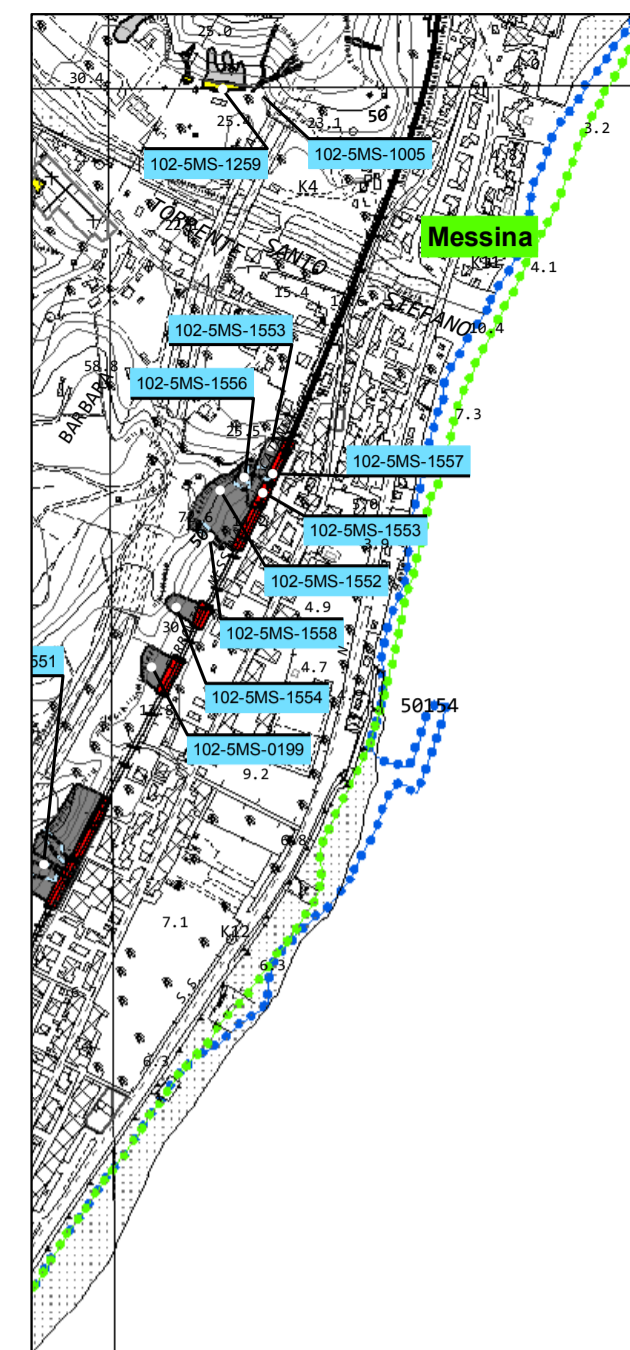
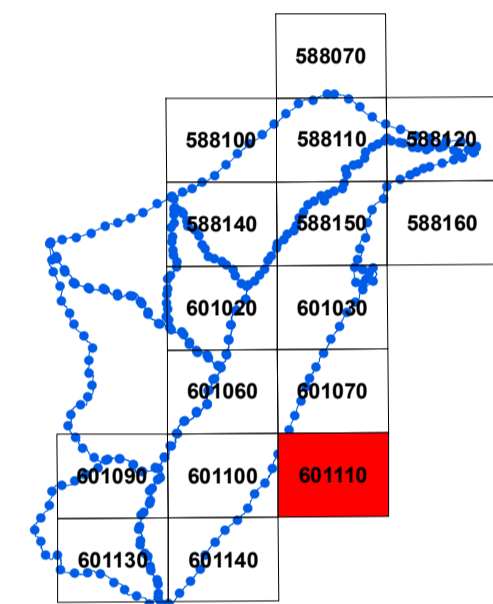
Previsione di Aggiornamento

Area Territoriale tra Capo Peloro e il T. Te Saponara (001) e
Area Territoriale tra il T. Fiumedinisi e Capo Peloro (102)

**GEOMORFOLOGIA
COMUNE di: MESSINA**

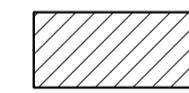
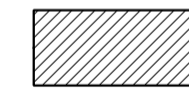







CTR N. 601110 - SCALA 1:10.000
CARTA DELLA PERICOLOSITA' E
DEL RISCHIO GEOMORFOLOGICO










LEGENDA

LIVELLI DI PERICOLOSITA'

-  P0 basso
-  P1 moderato
-  P2 medio
-  P3 elevato
-  P4 molto elevato
-  Fascia di rispetto per probabile evoluzione del dissesto e Sito di attenzione
-  Limite di pericolosità e/o fascia di rispetto coperta da area a pericolosità maggiore o uguale

LIVELLI DI RISCHIO

-  R1 moderato
-  R2 medio
-  R3 elevato
-  R4 molto elevato

-  Limite bacino idrografico
-  Limite area territoriale
-  Limite comunale