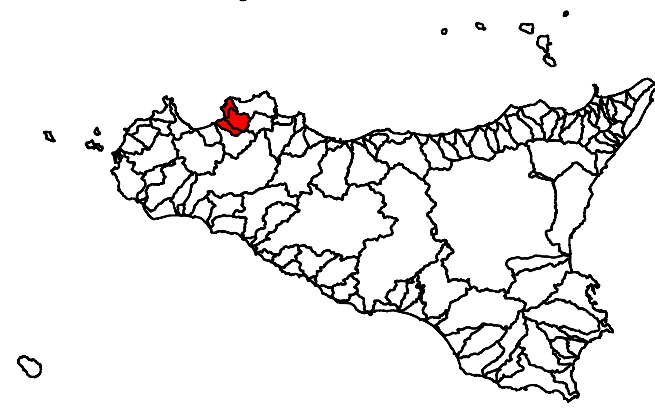


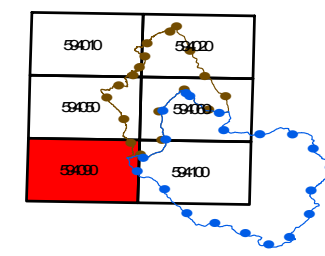
Previsione di Aggiornamento

Area Territoriale tra Punta Raisi e il bacino del Fiume Nocella (041)
 Bacino Idrografico del Fiume Nocella ed area territoriale tra il
 bacino del Fiume Nocella e il bacino del Fiume Jato (042)

**GEOMORFOLOGIA
 COMUNE DI TERRASINI**













594080 - SCALA 1:10.000
 CARTA DELLA PERICOLOSITA'



LEGENDA

LIVELLI DI PERICOLOSITA'

-  P0 basso
-  P1 moderato
-  P2 medio
-  P3 elevato
-  P4 molto elevato
-  Sito di attenzione; fascia di rispetto per probabile evoluzione del dissesto
-  Limite di pericolosità e/o fascia di rispetto coperta da area a pericolosità maggiore/rischio
-  Limite bacino idrografico
-  Limite area territoriale
-  Limite comunale

