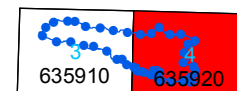


635994









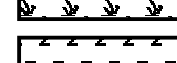





CTR N. 635920 - SCALA 1:1.500
 STRALCIO DELLA CARTA DEI DISSESTI
 "GUITGIA" (PORTO)





Anno 2019

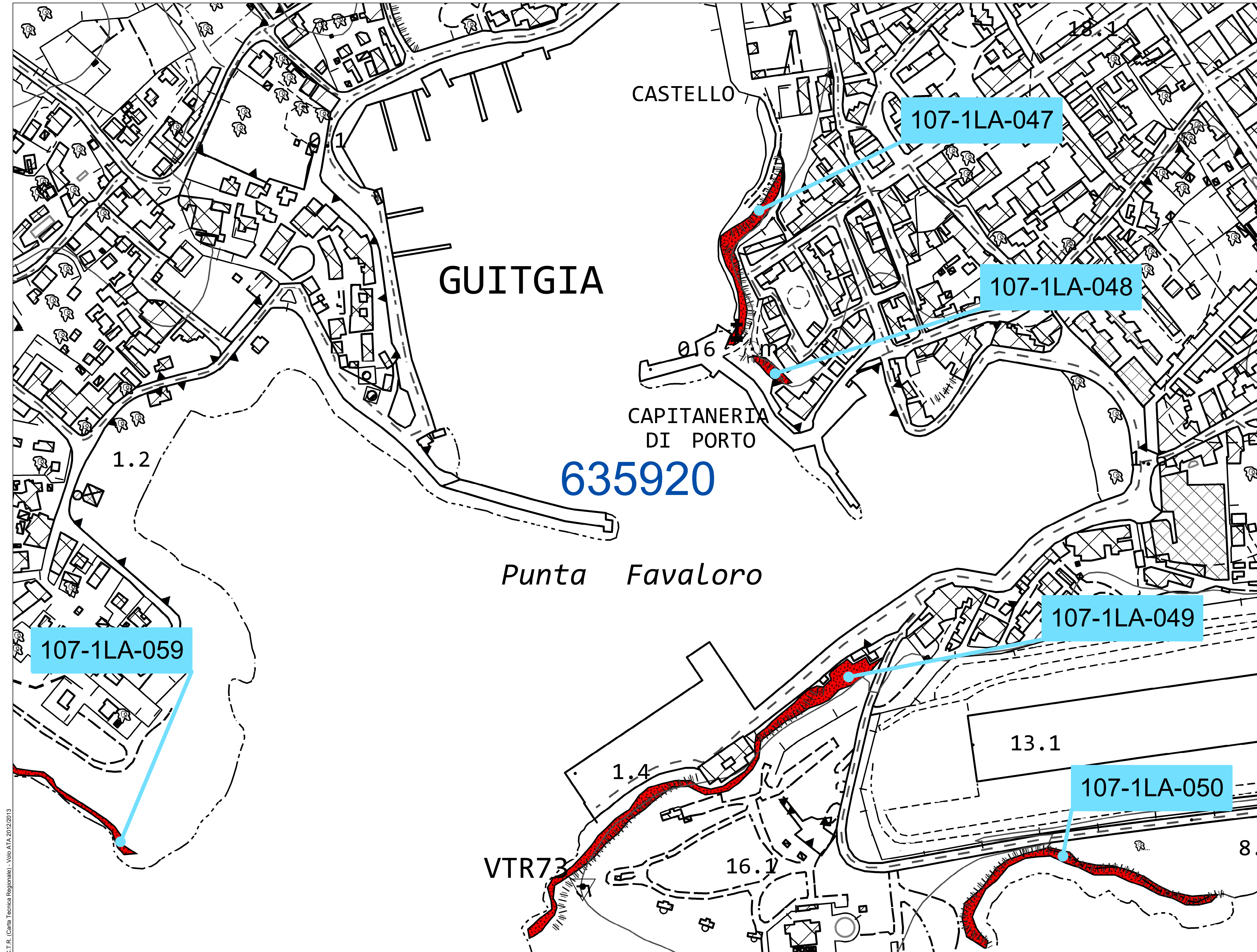
LEGENDA

FENOMENI FRANOSI

-  Crollo e/o ribaltamento
-  Colamento rapido
-  Sprofondamento
-  Scorrimento
-  Frana complessa
-  Espansione laterale o deformazione gravitativa (DGPV)
-  Colamento lento
-  Area a franosità diffusa
-  Deformazione superficiale lenta
-  Calanco
-  Dissesti dovuti ad erosione accelerata
-  Sito di attenzione

STATO DI ATTIVITA'

-  Attivo
-  Inattivo
-  Quiescente
-  Stabilizzato artificialmente o naturalmente



C.T.R. (Carta Tecnica Regionale) - Volo ATA 2012/2013