

REPUBBLICA ITALIANA



Regione Siciliana
Presidenza della Regione Siciliana
Autorità di Bacino del Distretto Idrografico della Sicilia
Servizio 2 "ASSETTO DEL TERRITORIO"
Aggiornamento del Piano Stralcio di Bacino
per l'Assetto Idrogeologico (P.A.I.)
(Art. 67 del D.Lgs. 3 Aprile 2006, n. 152 e ss. mm. ii.)

Previsione di Aggiornamento

Bacino Idrografico del fiume Milicia (035)
Area Territoriale tra il fiume Milicia e il fiume San Leonardo (034)
Area Territoriale tra il fiume Milicia e il fiume Eleuterio (036)





**IDRAULICA
COMUNE DI BAGHERIA**







C.T.R. N. 595070 - SCALA 1:10.000
CARTA DELLA PERICOLOSITA' PER FENOMENI DI ESONDAZIONE

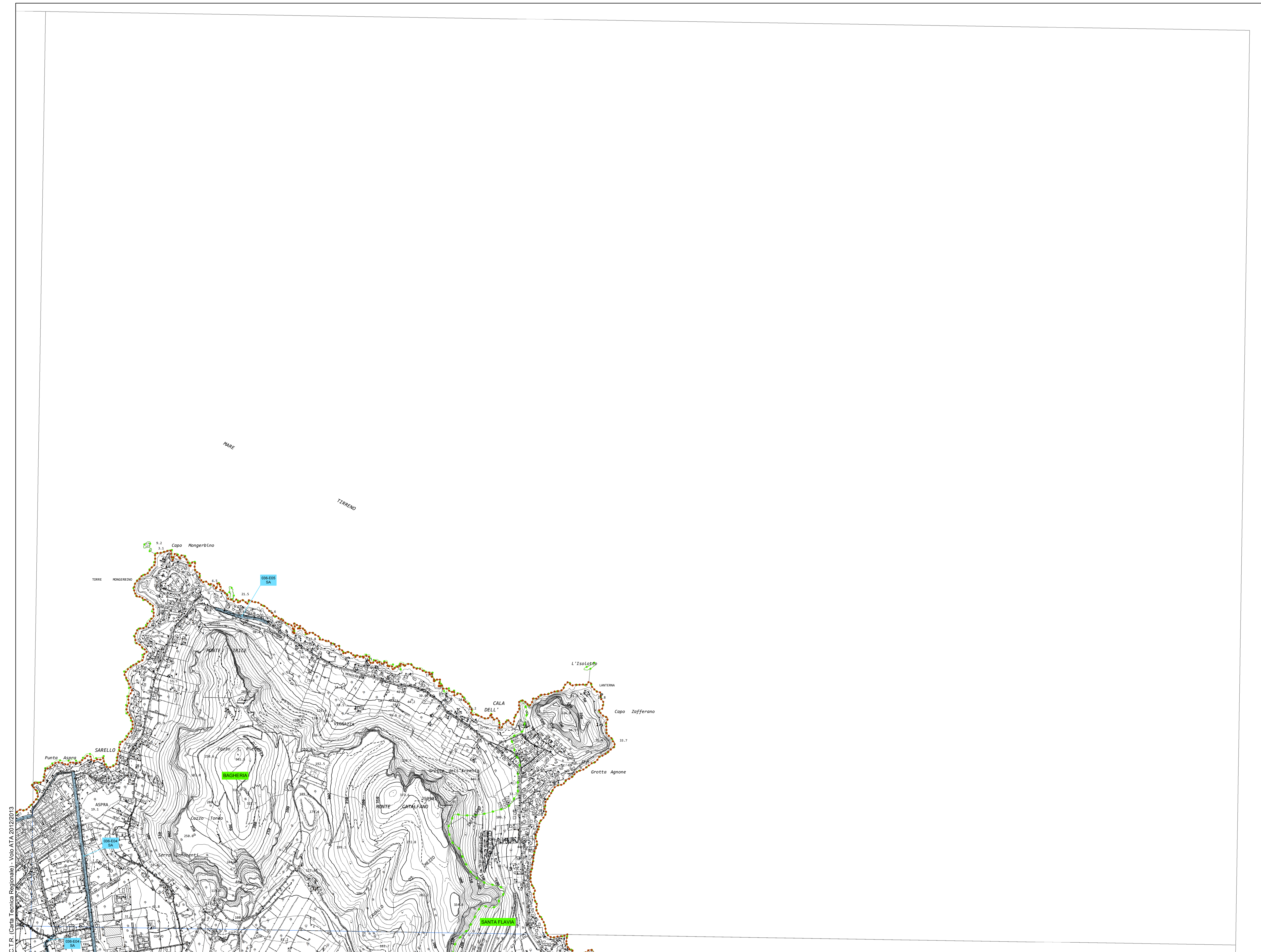
LEGENDA

VALORI DELLA PERICOLOSITA' IDRAULICA

-  P1 Pericolosità bassa
-  P2 Pericolosità moderata
-  P3 Pericolosità elevata
-  P4 Pericolosità molto elevata

-  Sito di attenzione

-  Limite bacino idrografico
-  Limite area territoriale
-  Limite comunale



C.T.R. (Carta Tecnica Regionale) - Voce ATA 2012/2013