

REPUBBLICA ITALIANA



Regione Siciliana
Presidenza della Regione Siciliana
Autorità di Bacino del Distretto Idrografico della Sicilia

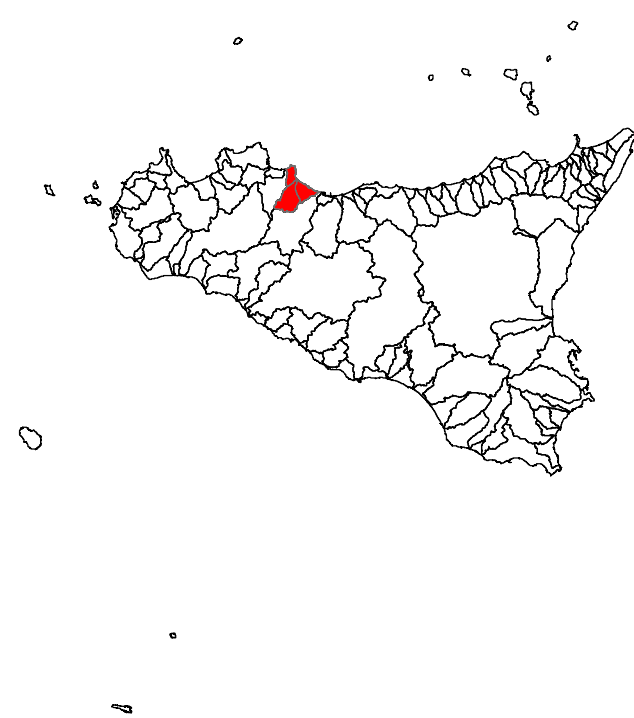
Servizio 2 "ASSETTO DEL TERRITORIO"

Aggiornamento del Piano Stralcio di Bacino
per l'Assetto Idrogeologico (P.A.I.)
(Art. 67 del D.Lgs. 3 Aprile 2006, n. 152 e ss. mm. ii.)

Previsione di Aggiornamento

Bacino Idrografico del fiume Milicia (035)
Area Territoriale tra il fiume Milicia e il fiume San Leonardo (034)
Area Territoriale tra il fiume Milicia e il fiume Eleuterio (036)





**IDRAULICA
COMUNE DI BAGHERIA**






C.T.R. N. 595060 - SCALA 1:10.000
CARTA DEL RISCHIO PER FENOMENI DI ESONDAZIONE

LEGENDA

VALORI DEL RISCHIO IDRAULICO

-  R1 Rischio moderato
-  R2 Rischio medio
-  R3 Rischio elevato
-  R4 Rischio molto elevato

-  Limite bacino idrografico
-  Limite area territoriale
-  Limite comunale

C.T.R. (Carta Tecnica Regionale) - Volo ATA 2012/2013

