

Previsione di Aggiornamento

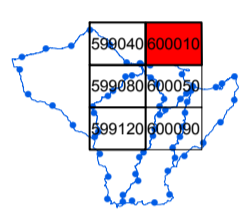
Bacino Idrografico del T.te Elicona e aree territoriali contigue (011)
Bacino Idrografico del T.te Timeto (012)
Area Territoriale tra il T.te Timeto e la F.ra di Naso (013), Bacino
Idrografico della Fiumara di Naso (014) Area territoriale tra Fiumara di
Naso e Fiumara Zappulla (015) Bacino Idrografico della Fiumara di
Zappulla ed area tra Fiumara Zappulla e Fiume Rosmarino (016)

GEOMORFOLOGIA

COMUNE DI: Patti

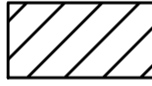
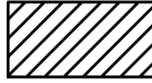







CTR N.600010 - SCALA 1:10.000
CARTA DELLA PERICOLOSITA' E DEL RISCHIO








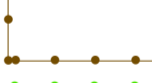

LEGENDA

LIVELLI DI PERICOLOSITA'

-  P0 basso
-  P1 moderato
-  P2 medio
-  P3 elevato
-  P4 molto elevato
-  Sito di attenzione; fascia di rispetto per probabile evoluzione del dissesto
-  Limite di pericolosità e/o fascia di rispetto coperta da area a pericolosità maggiore/rischio

LIVELLI DI RISCHIO

-  R1 moderato
-  R2 medio
-  R3 elevato
-  R4 molto elevato

-  Limite bacino idrografico
-  Limite area territoriale
-  Limite comunale

