

REPUBBLICA ITALIANA



Regione Siciliana
Presidenza della Regione Siciliana
Autorità di Bacino del Distretto Idrografico della Sicilia

Servizio 2 "ASSETTO DEL TERRITORIO"
Piano Stralcio di Bacino per l'Assetto Idrogeologico (P.A.I.)
(Art. 67 del D.Lgs. 3 Aprile 2006, n. 152 e ss. mm. ii.)

VERBALE DELLA CONFERENZA PROGRAMMATICA DEL 29 Gennaio 2020

Sull'attività di Aggiornamento del Piano Stralcio di Bacino per l'Assetto Idrogeologico (P.A.I.) del "Bacino Idrografico del Fiume Magazzolo ed Area Territoriale tra il Bacino del F. Platani ed il Fiume Magazzolo (062)", ai sensi dell'art.5 della Norme di attuazione allegate alla Relazione Generale del P.A.I.

INTRODUZIONE

La Regione Siciliana, dopo il Piano Straordinario per l'Assetto Idrogeologico, approvato con decreto del 4 luglio 2000, si è dotata del Piano Stralcio di Bacino per l'Assetto Idrogeologico (di seguito P.A.I.), quale frutto di una costante interlocuzione con le Amministrazioni locali e, più in generale, con soggetti territorialmente competenti ed interlocutori della pianificazione di bacino, per ascoltare le esigenze del territorio nelle sue diverse espressioni.

Con il P.A.I. viene così effettuata la perimetrazione delle aree a pericolosità e a rischio, in particolare, dove la vulnerabilità si connette a gravi pericoli per le persone, le strutture, le infrastrutture ed il patrimonio ambientale e vengono altresì definite le Norme di attuazione di detto strumento pianificatorio.

Tutto ciò al fine di pervenire ad una definizione dei livelli di rischio e fornire criteri su cui basare indirizzi indispensabili per l'adozione di norme di prevenzione e per la realizzazione di interventi volti a mitigare ed eliminare il rischio.

L'obiettivo del P.A.I. è pertanto quello di predisporre azioni (scenario di riferimento e normative d'uso del territorio) finalizzate a trovare la giusta interazione fra fenomeno naturale e tessuto antropizzato.

I "Piani Stralcio" di bacino assumono, valore di "Piani Territoriali di Settore", ovvero di piani tematici settoriali strutturali per l'individuazione delle aree sottoposte a rischio geomorfologico ed idraulico. Il Piano è suscettibile di aggiornamento a seguito di variazioni succedutesi nel tempo o a nuovi studi che dimostrino un diverso assetto del territorio, così come indicato nelle Norme di Attuazione, in particolare nell'art.5 "Aggiornamenti e modifiche".

La L.R. n. 8/2018, ha istituito all'art. 3 l'"Autorità di Bacino del Distretto Idrografico della Sicilia" presso la Presidenza della Regione quale nuovo Dipartimento e ne individua i relativi organi di gestione.

Con Delibera di Giunta di Governo n. 271 del 25/07/2018, è stata disciplinata la fase transitoria con "Atto di indirizzo".

La legge n. 8 dell'8 maggio 2018, prevede all'art. 3 comma 8 che il Dirigente Generale del Dipartimento Regionale dell'Acqua e dei Rifiuti svolga le funzioni di Segretario Generale dell'Autorità di Bacino distrettuale e il Servizio 2 del Dipartimento Regionale dell'Ambiente, secondo la Delibera di Giunta n. 271 del 25/07/2018, svolga l'attività istruttoria.

Successivamente con D.P.Reg n. 4 del 12/02/2019 è stato approvato il regolamento attuativo previsto dai commi 6 e 7 dell'art. 3 della legge regionale n. 8 del 08/05/2018, con D.P.Reg. 3169 del 22/05/2019 è stato conferito l'incarico di Segretario Generale all'Ing. Francesco Greco e con D.P.Reg n. 12 del 27/06/2019 è stato approvato il regolamento che sostituisce il funzionigramma allegato al D.P.Reg n. 4 del 12/02/2019.

PREMESSO

- che il Comune di Santo Stefano Quisquina con la nota prot. n° 6747 del 02 agosto 2018, assunta al protocollo del Dipartimento Regionale Ambiente in data 03 agosto 2018 con il n° 50076, richiedeva l'aggiornamento ai sensi dell'art. 5 delle norme di Attuazione del PAI, delle perimetrazioni dell'area a pericolosità idraulica P3 e delle relative aree a rischio idraulico ricadenti nel bacino del Fiume Magazzolo rappresentate rispettivamente nella Carta delle Pericolosità idraulica e nella Carta del Rischio idraulico per fenomeni di esondazione nella CTR n° 620140 del 1° Aggiornamento parziale del PAI del Bacino idrografico del Fiume Magazzolo ed Area Territoriale tra il Bacino del F. Platani ed il Fiume Magazzolo (062).
- che la richiesta di aggiornamento era finalizzata alla revisione delle pericolosità idraulica P3 che insiste in un lotto di terreno, in c.da S. Elia, di proprietà del Sig. Salvato Francesco, catastalmente ricadente nel foglio di mappa n. 15 particelle 559, 563, 657 e 659 del Comune di Santo Stefano Quisquina.
- che il Sig. Salvato Francesco segnalava una difformità tra la situazione reale dei luoghi e quanto riportato nelle Carte della Pericolosità e del Rischio di esondazione allegate al I aggiornamento parziale di cui al D.P.R. n. 261 del 13/06/2012, CTR n° 620140.
- che contestualmente alla richiesta di aggiornamento del PAI, del Bacino Idrografico del Fiume Magazzolo, il Comune di Santo Stefano Quisquina ha allegato i seguenti elaborati: Relazione tecnica; Documentazione fotografica; Carta tecnica regionale scala 1: 10.000 con ubicazione del sito; Carta della pericolosità con ubicazione del sito; Copia della nota del Sig. Salvato Francesco.
- che a mezzo mail è stato fornito da parte della Ditta il file in formato dxf del rilievo dettagliato della zona interessata.
- Che il rilievo dettagliato fornito dalla Ditta ha permesso di tracciare un nuovo profilo della sezione F3-Sez. 2 e di aggiungere le sezioni F3 – Sez.2a e F3 – Sez.2b, Fig. 4.

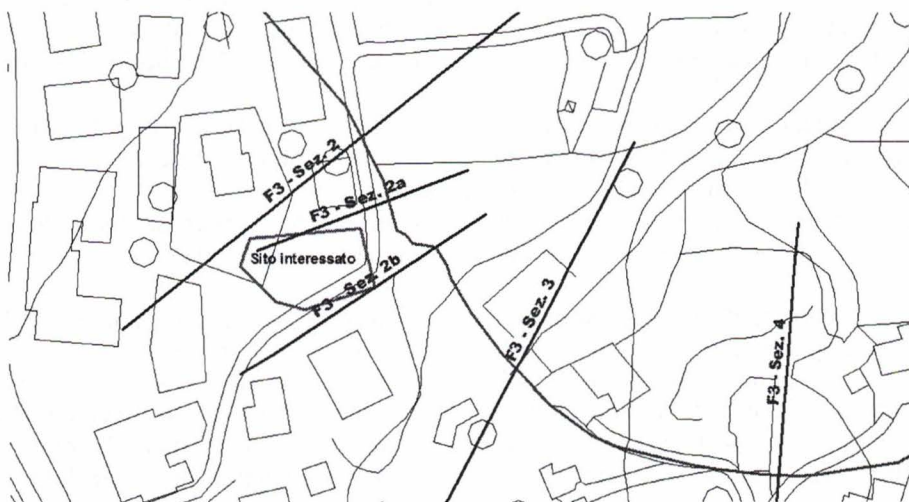


Figura 4 – Stralcio cartografico con ubicazione delle sezioni aggiuntive.

- che utilizzando le nuove sezioni (per il tratto F3-Sez. 2 e F3 – Sez. 3) è stato rifatto lo studio idraulico con il modello di calcolo monodimensionale HEC-RAS, per l'intera asta F3, nell'ipotesi di regime di moto permanente e corrente lenta (subcritical). Nelle condizioni al contorno si è imposta l'altezza critica della corrente nell'ultima sezione dell'alveo. Sono state condotte tre simulazioni, una per ogni portata al colmo di piena, per fissato tempo di ritorno (50, 100 e 300 anni). I valori delle portate e del coefficiente di Manning utilizzati sono uguali a quelli adoperati nel I aggiornamento parziale di cui al D.P.R.S. n. 261 del 13/06/2012.
- che la nuova simulazione idraulica ha messo in evidenza come per il tratto "F3-Sez. 2 e F3 – Sez. 3" l'asse reale del corso d'acqua risulta traslato in destra idraulica rispetto allo studio redatto per il 1° Aggiornamento parziale del PAI del F. Magazzolo, Fig 5, e di conseguenza anche la nuova area di esondazione risulta spostata verso destra idraulica, Fig. 6.

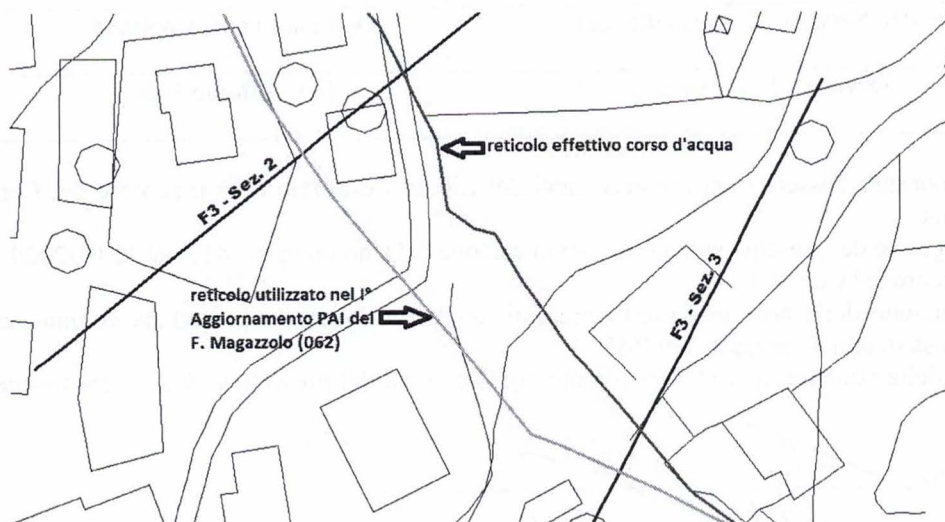


Fig. 5 – Ubicazione reticolo effettivo corso d'acqua tra le sezioni F3-Sez. 2 e F3 – Sez. 3

- che l'Autorità di bacino, con nota protocollo n. 6634 del 08/10/2019 e successiva nota integrativa protocollo n. 6710 del 09/10/2019, visto l'art. 5 delle norme di attuazione del P.A.I. che prevede l'aggiornamento e la modifica su richiesta e/o segnalazioni di Enti pubblici, ha informato gli Enti Territorialmente competenti (Comune di Santo Stefano Quisquina, Libero Consorzio Comunale di Agrigento, Servizio Regionale della Protezione Civile per la Provincia di Agrigento, Ufficio Genio Civile di Agrigento e alla Prefettura - Ufficio Territoriale del Governo di Agrigento) della previsione di aggiornamento, per gli aspetti del rischio idraulico, del "Bacino Idrografico del Fiume Magazzolo ed Area Territoriale tra il Bacino del F. Platani ed il Fiume Magazzolo (062)" il cui Piano Stralcio per l'Assetto Idrogeologico (P.A.I.) era stato approvato con D.P.R.S. n. 277 del 2 luglio 2007 pubblicato sulla GURS n. 39 del 30 agosto 2007 e successivo I aggiornamento parziale di cui al D.P.R. S. n. 261 del 13/06/2012, CTR n° 620140.;
- che ai sensi dell'art. 130 della L.R. n. 6/2001 (GURS n. 21 del 7/05/2001), la previsione di aggiornamento del Piano è stata pubblicata per 30 giorni consecutivi nell'Albo Pretorio del Comune di Santo Stefano Quisquina (dal 09/10/2019 al 08/11/2019) giusta nota n. prot. 9892 del 11/11/2019 e dal Libero Consorzio Comunale di Agrigento (dal 10/10/2019 al 08/11/2019);
- che alla data odierna non risultano pervenute presso questa Autorità di Bacino osservazioni in merito alla previsione di aggiornamento del PAI del Comune di Santo Stefano Quisquina;
- che con nota prot. n. 10370 del 18/12/2019, il Comune di Santo Stefano Quisquina e il Libero Consorzio Comunale di Agrigento sono stati convocati alla conferenza programmatica indetta per il giorno 29/01/2020;
- che ricorrono i presupposti per la valutazione di modifiche al progetto di Piano Stralcio per l'Assetto Idrogeologico (P.A.I.) del "Bacino Idrografico del Fiume Magazzolo ed Area Territoriale tra il Bacino del F. Platani ed il Fiume Magazzolo (062)" relativi al territorio comunale di Santo Stefano Quisquina;
- che con nota n. 412 del 15/01/2020, acquisita al ns. prot. al n. 565 del 15/01/2020, il Comune di Santo Stefano Quisquina esprime parere favorevole all'aggiornamento delle previsioni del PAI così come da richiesta prot. n. 6747 del 02/08/2018. Inoltre comunica che non si sono verificate nuove criticità successivamente alla pubblicazione all'Albo Pretorio del Comune, e che non sono state segnalate osservazioni sulla previsione di aggiornamento.

TUTTO CIO' PREMESSO,

Il Giorno 29/01/2020, alle ore **10.00** presso la sede dell'Autorità di Bacino del Distretto Idrografico della Sicilia, si è tenuta la riunione convocata dal Dirigente del Servizio 2 – Assetto del Territorio, con nota n. 10370 del 18/12/2019, per discutere le tematiche relative all'attività di Aggiornamento del P.A.I. in argomento, sono presenti:



Dirigente Responsabile del Servizio 2 - Assetto del Territorio	Dott.ssa Lucina Capitano
Funzionario direttivo – Servizio 2 – Assetto del Territorio	Ing. Antonio Vita

La Dott.ssa Capitano constata l'assenza dei rappresentanti del Libero Consorzio di Agrigento e del Comune di Santo Stefano Quisquina.

Si allega e fa parte integrante del presente verbale la comunicazione del Comune prot. 412 del 15/01/2020

La Dott.ssa Capitano ricorda al Comune:


- di monitorare l'evoluzione delle aree in dissesto presenti nel territorio dando immediata comunicazione al Servizio 2, rispetto allo stato attuale presente nel PAI;

Per quanto sopra l'iter della conferenza si chiude alle ore 10:30 e copia del presente verbale verrà trasmesso via P.E.C. agli Enti assenti.

Dott.ssa Lucina Capitano 

Ing. Antonio Vita 

Prot. 565 del 15/1/2020



COMUNE DI SANTO STEFANO QUISQUINA

PROVINCIA DI AGRIGENTO

Prot.n° 412

del 15 GEN 2020

Oggetto: Previsione di aggiornamento del P.A.I. per gli aspetti idraulici del Bacino Idrografico del Fiume Magazzolo ed Area Territoriale tra il Bacino del Fiume Platani ed il Fiume Magazzolo (062) – Convocazione conferenza programmatica ai sensi dell'art.68 comma 3 del D.Lgs. n°152/2006 e s.m.i.

Spett.le **Autorità di Bacino Distretto Idrografico della Sicilia**
Servizio 2 – Assetto del Territorio
via Giovanni Bonsignore n°1
90135 Palermo

Con riferimento alla nota prot.n°10370 del 18/12/2019, di convocazione di una conferenza programmatica per il giorno 29/01/2020, per l'avvio delle procedure per l'adozione dell'aggiornamento del PAI in oggetto, finalizzate all'emanazione del provvedimento di approvazione,

SI COMUNICA

Che il comune di Santo Stefano Quisquina esprime il proprio parere favorevole all'aggiornamento delle previsioni del PAI, così come da richiesta prot.n°6747 del 02/08/2018.

Si comunica altresì che non si sono verificate nuove criticità, successivamente alla pubblicazione all'Albo Pretorio del Comune, e che non sono state segnalate osservazioni sulla previsione di aggiornamento.

Si rimane a disposizione per ulteriori chiarimenti e/o integrazioni.

Distinti Saluti

Il Responsabile del Settore Tecnico
(arch. Angelo Lupo)



Il Sindaco
(Francesco Cacciatore)