

REPUBBLICA ITALIANA



Regione Siciliana

Dipartimento Regionale dell'Acqua e dei Rifiuti
Autorità di Bacino del Distretto Idrografico della Sicilia
Segreteria tecnico-operativa

(Ex art. 3, comma 8, della L.R. 8 Maggio 2018)

Servizio 2 "PIANIFICAZIONE E PROGRAMMAZIONE AMBIENTALE/DRA"
U.O.2.2 "Pianificazione e programmazione assetto del territorio"

(Deliberazione di Giunta di Governo n. 271 del 25/07/2018)

Aggiornamento del Piano Stralcio di Bacino

per l'Assetto Idrogeologico (P.A.I.)

(Art. 67 del D.Lgs. 3 Aprile 2006, n. 152 e ss.mm.ii.)

Conferenza Programmatica del 27-02-2019
(Art. 88 del D.Lgs. 3 Aprile 2006, n. 152 e ss.mm.ii.)

Bacino Idrografico del Fiume S. Bartolomeo (n. 045)

Area Territoriale tra il bacino del Fiume Jato ed il

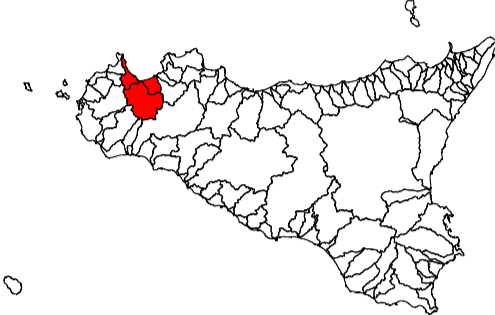
bacino del Fiume S. Bartolomeo (n. 044)

Area Territoriale tra il bacino del Fiume San

Bartolomeo e Punta di Solanto (n. 046)

IDRAULICA

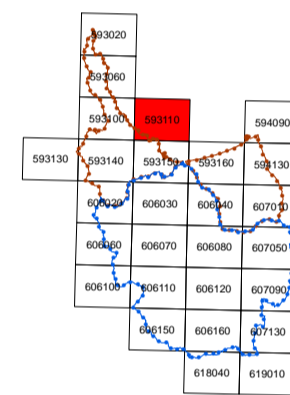
COMUNE DI CASTELLAMMARE DEL GOLFO



CTR N. 593110 - SCALA 1:10.000





CARTA DELLA PERICOLOSITA' IDRAULICA PER FENOMENI DI ESONDAZIONE




Comune di Castellammare del Golfo




LEGENDA

VALORI DELLA PERICOLOSITA' IDRAULICA

-  P1 Pericolosità bassa
-  P2 Pericolosità moderata
-  P3 Pericolosità elevata
-  P4 Pericolosità molto elevata

-  Limite bacino idrografico
-  Limite area territoriale
-  Limite comunale



CTT.R. (Carta Tecnica Regionale) - ATTA 2007/2008