

REPUBBLICA ITALIANA



Regione Siciliana

Dipartimento Regionale dell'Acqua e Rifiuti
Autorità di Bacino Del Distretto Idrografico della Sicilia
Segreteria tecnico-operativa
(ex art. 3 comma 8, della L.R. 8 maggio 2018 n. 8)

Servizio 2 "PIANIFICAZIONE E PROGRAMMAZIONE AMBIENTALE/DRA"
U.O.B. S.2.2 "Pianificazione e programmazione assetto del territorio"/DRA
(Deliberazione di Giunta di Governo n. 271 del 25/07/2018)

Aggiornamento del Piano Stralcio di Bacino
per l'Assetto Idrogeologico (P.A.I.)
(Art. 67 del D. Lgs. 3 Aprile 2006, n. 152 e ss. mm. e ii.)

Conferenza Programmatica del 27 Marzo 2019

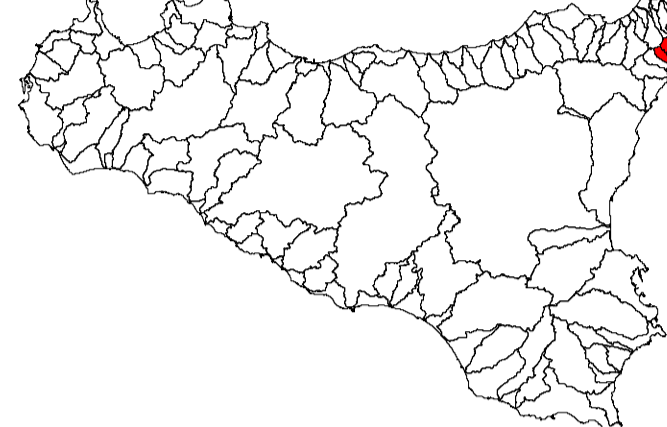
(Art. 68 del D. Lgs. 3 Aprile 2006, n. 152 e ss. mm. e ii.)

Bacino Idrografico del T.te Fiumedinisi (101)

T.te Pagliara ed Area tra T.te Pagliara e T.te Fiumedinisi (100)

GEOMORFOLOGIA

COMUNI: FIUMEDINISI E NIZZA DI SICILIA (Isola Amministrativa)

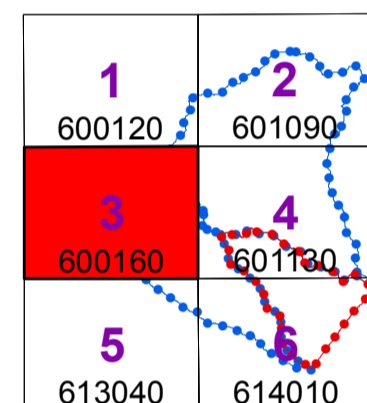


CTR N. 600160 - SCALA 1:10.000

CARTA DELLA PERICOLOSITA'

COMUNI DI:

Casalvecchio Siculo, Castoreale, Fiumedinisi, Furi Siculo, Mandanici,
Nizza di Sicilia, Pagliara, Santa Lucia del Mela



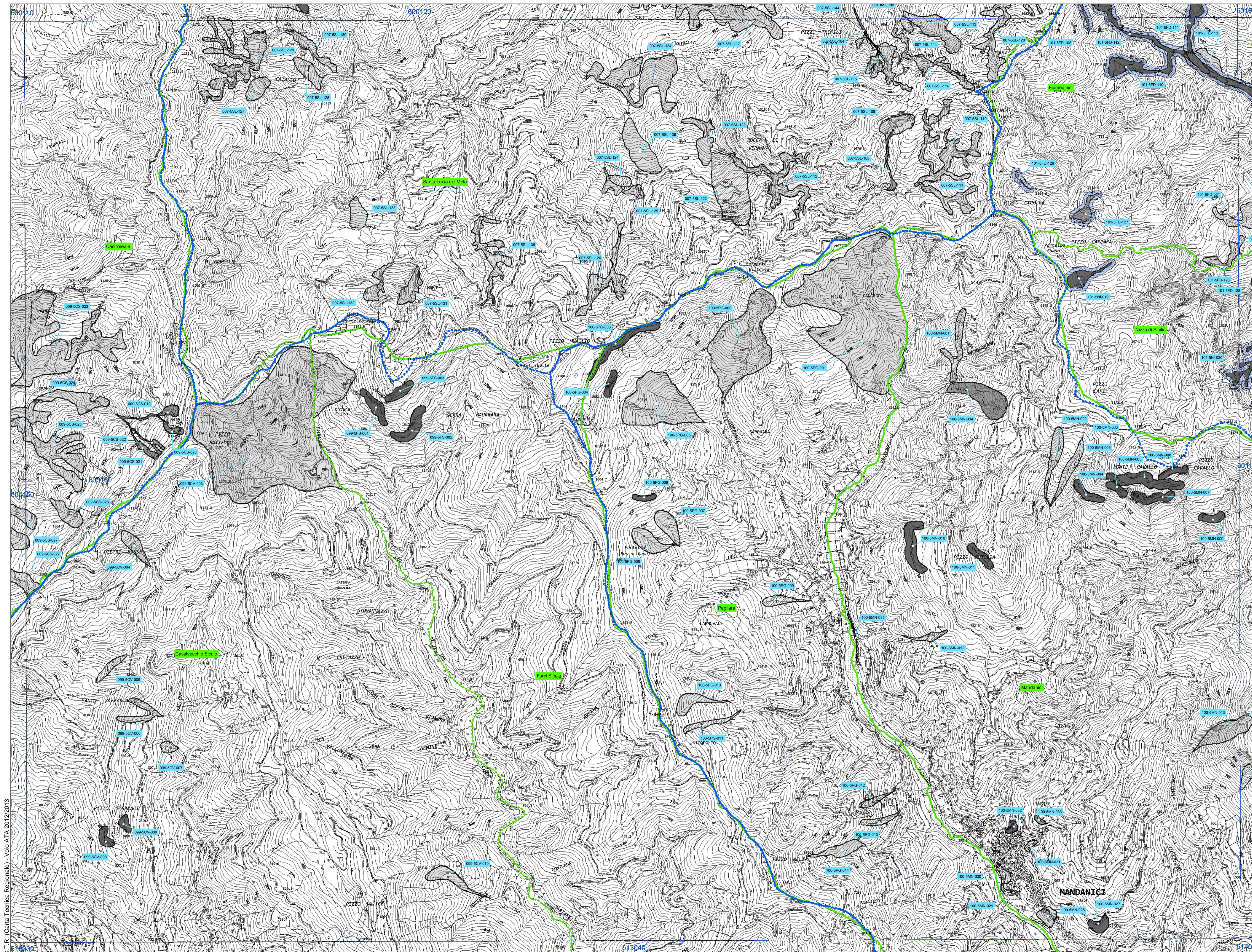
Anno 2018

LEGENDA

LIVELLI DI PERICOLOSITA'

- P0 basso
- P1 moderato
- P2 medio
- P3 elevato
- P4 molto elevato
- Fascia di rispetto per probabile evoluzione del dissesto e Sito di attenzione
- Limite di pericolosità coperto da aree a pericolosità maggiore

- Limite bacino idrografico
- Limite area territoriale
- Limite comunale



C.T.R. (Carta Tecnica Regionale) - Volo A.T.A. 2012/2013

613040

614010